

HAENAM STATISTICAL YEARBOOK 2017  
제 57회 해남통계연보

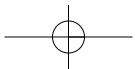
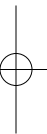
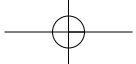
33

힐링시티 해남건설로  
국민행복시대 구현

# I. 연혁

History





## I . 연혁(History)

### 선사~마한

- **선사시대(先史時代)**  
신석기시대 후기(新石器時代後期)에 즐문토기(櫛文土器)인이 현 현산면 백포만(縣山面 百浦灣) 연안의 두모리(斗毛里)에 등장
- **마한시대(馬韓時代)**  
마한(馬韓) 54국(國)의 하나인 소위건국(素謂建國) 또는 참미다례(신미제국의 중심지)라는 설이 있음

### 삼국~고려

- **삼국시대 백제성왕 16년(서기 538년)**  
새금현(塞琴縣, 현산면 고현을 중심으로 화산면 일원), 고서이현(古西伊縣, 마산면 장촌을 중심으로, 계곡면, 산이반도 일원), 황술현(黃述縣, 문내면 고당을 중심으로 화원면, 황산면 일원) 설치
- **통일신라시대 경덕왕 16년(統一新羅時代 景德王 16年, 서기 757년)**  
새금현(塞琴縣)이 침명현(浸溟縣), 고서이현(古西伊縣)이 고안현(固安縣)으로 황술현(黃述縣)이 황원현(黃原縣)으로 바뀌어 양무군(陽武郡, 현 강진, 해남, 완도 지역) 관할에 속함.
- **고려시대 태조 23년(高麗時代 太祖 23年, 서기 940년)**  
고안현(古安縣)을 죽산현(竹山縣)으로, 침명현(浸溟縣)을 해남현(海南縣)으로 개칭하고, 황원현(黃原縣)이 황원군(黃原郡)으로 승격

### 조선

- **조선 태종 9년(朝鮮 太宗 9年, 서기 1409년)**  
해남(海南)과 진도(珍島)를 합하여 해진현(海珍縣)으로 하고 관부로서 중심 치소를 현 삼산면 나뭇구 녹산역터(現 三山面 羅帆 舊 鹿山驛址)로 옮김
- **조선 세종 19년(朝鮮 世宗 19年, 서기 1437년)**  
해남(海南)과 진도(珍島)를 다시 나누어 해남현(海南縣)을 복칭하고 현감을 두어 치읍을 현재의 해남읍으로 옮김
- **조선 세종 30년(朝鮮 世宗 30年, 서기 1448년)**  
옥천현과 황원군이 영암에서 해남으로 편입 (지금의 해남 경역과 비슷하게 됨)

## 현대

- **조선 고종 32년(朝鮮 高宗 32年, 서기 1895년)**  
해남현(海南縣)이 해남군(海南郡)으로 승격됨
- **조선 고종 33년(朝鮮 高宗 33年, 서기 1896년)**  
다시 전라남도 해남군으로 개편하고 부근 도서를 완도군으로 이속
- **광무 10년(光武 10年, 서기 1906년)**  
진도(珍島), 영암(靈巖)의 6개면을 합하여 23면이 됨.
- **1914년**  
해남 인접지역을 병합하여 13개면으로 개편
- **1955년 07월 01일**  
해남면(海南面)이 읍(邑)으로 승격하여 관할행정구역(行政區域)이 1읍(邑) 12면(面)이 됨 (법률 제 359호)
- **1973년 07월 01일**  
송지면 월송리(松旨面 月松里)를 현산면(縣山面)에 마산면 북평리(馬山面 伏平里)를 해남읍(海南邑)에 편입 함 (대통령령 제6242호)
- **1981년 01월 01일**  
1읍(邑) 12면(面) 496리(里)가 1읍(邑) 12면(面) 502리(里)로 조정 됨
- **1983년 02월 15일**  
북평면(北平面)이 북평면(北平面)과 북일면(北日面)으로 분면(分面) 1읍(邑) 13면(面)으로 조정되고, 마산면 맹진리 월암(馬山面 孟津里 月岩)마을이 계곡(溪谷)면 덕정리(德鼎里)로 편입 됨 (대통령령 제 11027호)
- **1987년 01년 14일**  
1읍(邑) 13면(面) 502리(里)가 1읍(邑) 13면(面) 507리(里)로 조정 됨
- **1988년 01월 07일**  
1읍(邑) 13면(面) 507리(里)가 1읍(邑) 13면(面) 511리(里)로 조정 됨
- **1990년 08월 01일**  
옥천면 봉황리(玉泉面 鳳凰里)가 강진군 도암면(康津郡 道岩面)으로 편입 되어 1읍(邑) 13면(面) 510리(里)로 조정 됨 (대통령령 제 13046호)
- **1992년 10월 13일 현재**  
1읍(邑) 13면(面) 513리(里)로 편제