

제48회 **2008**
해남통계연보
HAENAM STATISTICAL YEAR BOOK



상징마크 Symbolic mark

녹색의 삼각형은 두륜산의 상징적인 이미지를 담고 있으며 푸른색의 윽동적인 곡선은 바다를 배경으로 하는 해남의 정서를 표현하고 있습니다.



마스코트 Mascot : Dino

황산면 우항리의 공룡발자국 화석지는 공룡, 익룡, 물갈퀴새 발자국들이 한꺼번에 발견되어 세계적 문화유적지로 부상되고 있는 해남을 대표하는 공룡을 형상화 하였습니다.



군목 동백나무



군조 산비둘기



군화 동백꽃



땅끝전망대

해남의 상징



군기 The flag of Haenam-gun

군기도안해설

- ① 해남군화인 동백을 정 중앙에 빨강색으로 배치하고 동백화내에는 해남의 첫머리글자 ㅎ자로 해남군기를 상징적으로 나타냈다.
- ② 화면을 삼등분하여 동백을 받치도록 하고 중앙청색은 삼면의 바다를 나타냄과 동시에 14개선으로 14개 읍면을 표시한다.
- ③ 하부의 연초록색은 농산군으로써 녹색혁명을 곱창 해남의 이미지를 살렸고 또한 군민의 젊고 푸른 염원을 상징화 했다.
- ④ 상부의 황금색은 오곡이 무르익은 수확을 뜻하며 새마을사업으로 이룩되는 소득증대를 통한 복지 해남건설을 상징한다.

Explanation of Haenam-gun's Flag design

1. Camellian, the flower of Haenam-gun, is arranged with red color in the middle of the flag and the first letter "ㅎ" of Haenam(해남) stands for the flag or Haenam-gun symbolically in it.
2. The flag is divided into three parts. The blue color of center symbolizes sea on three sides and indicates 14ups and Myons by 14 lines.
3. The lower bright green color expresses image of Haenam-gun, a granary country and also symbolizes Haenam-peopls's young and pure hope.
4. The upper golden color means harvest of golden grain and symbolizes welfare Haenam-gun's construction through income improvement with "Saemaul Movement"

해남군민헌장(憲章)

우 리 해남은 두륜산 영봉 아래 광막히 펼쳐 있는 평야와 삼면이 바다에 접하여 산자수려하며 농수산자원이 풍부하고 선대의 찬란한 문화유산과 명승고적을 보유하고 있어 많은 개발의 소지를 지니고 있는 유서 깊은 고장이다.

우리는 이 문화유산과 자연 여건을 우리의 창의와 협력을 바탕으로 더욱 빛내고 개발하여 후세에 보람찬 요람을 물려주기 위해 근면·성실한 군민으로서 긍지를 살려 스스로 지역건설에 참여하고 봉사하는 군민자세를 확립하며 내일의 번영을 향해 다같이 이 헌장을 굳게 준수할 것을 다짐한다.

1. 경애(敬愛)와 신의(信義)를 근본으로 상부상조의 전통을 기른다.
1. 번영(繁榮)의 근본을 부지런함에 두고 개미와 같이 일한다.
1. 아름다운 자연과 문화유산을 길이 보존하며 새 문화를 창조한다.
1. 자유와 권리에 따르는 책임과 의무를 다한다.
1. 자라나는 새싹을 내일의 보배(寶貝)로서 정성을 다해 가꾸어 나간다.

해남의 찬가

이동주 작사

유 신 작곡

예 사빠르게

기 름 진
충 무 공

넓은 벌에 - 두 룰산 높이 솟고 맑은 물 굽이쳐 -
싸움터엔 - 옛얼이 살아 있 고 윤고 산 가 꺾 준 -

서해로 흐 르 - 니 아 름 다 워 라 우리해 남 살 기
문화의 꽃 빛나 니 자 랑 스 러 워 우리해 남 슬 기

좋은 내 고 장 집 집 - 마 다 살 림 늘 러 복
로운 내 고 장 너 도 - 나 도 마음 다 저 새

되 - 게 - 살 - 자 믿 음 - 과 - 사 랑 으 로 의
일 - 궂 - 되 - 자 자 자 - 손 - 길 이 이 어 지

종 - 게 - 살 - 자 아 아 아 - - 보 아 다 오 -
켜 - 나 - 가 - 자

인 심 도 순 후 한 우 리 해 - 남 우리해 남 만 만

세 - 만 만 세 FINE 충 무 공

군 정 목 표

변화하는 해남 행복한 군민

군 정 방 침

- 활력있는 농수산업
- 배려하는 생산복지
- 차별화된 문화관광
- 경쟁력있는 지역개발
- 함께하는 자치군정



발 간 사



희망의 시작 땅끝 해남의 경제·사회·문화·교육 등 각 부문별 통계를 총망라한 제48회 해남통계연보를 발간 하였습니다.

금번 통계연보의 가장 큰 특징은 인구 감소 현상의 지속화와 65세 이상 노인인구의 증가 추세는 갈수록 심화되고 있으며, 농수산업 종사자와 규모·생산량 또한 함께 감소하는 등 어려운 경제상황이 통계에서도 뚜렷이 확인 할 수 있었습니다.

통계는 과거와 현재의 상태를 한눈에 볼 수 있는 거울이라고도 합니다. 금번 제48회 통계연보를 바탕으로 우리군의 현재 위치를 정확히 이해하고, 각종 개발계획 수립 시 기초자료로 활용할 수 있도록 자료의 정확성과 통일성 확보에 주력하였으며, 이용자의 편의를 고려하여 보다 유용한 자료가 되도록 최선의 노력을 다하였습니다.

아무쪼록 해남통계연보를 활용하시는 모든 분에게 알차고 믿음직한 자료가 되길 기대합니다.

끝으로, 통계연보가 발간되기까지 정성껏 자료를 제공하여 주신 유관기관과 관계자 여러분께 진심으로 감사드립니다.

2008년 12월

해 남 군 수 김 충 식



해남읍 전경

이용하시는 분을 위하여...

- 1** 본 연보는 2007년도 말을 기준으로 하였으며 연도 중간에 확정된 통계는 최근 수치를 수록하였습니다.
(단, 각급학교 통계자료는 2008년 4월 1일 현재임.)
- 2** 본 연보는 줄머리를 최근 5년간을 년도별로 열거하여 알아보기 쉽게 하였으며 추적조사가 불가능한 일부통계는 당년도 분만 수록하였습니다.
- 3** 본 연보의 자료는 군청 및 유관기관에서 제공한 자료에 의하여 종합 편집한 것이며 자료 생산처는 각 통계 하단에 명기하였습니다.
- 4** 미터법으로 환산한 통계와 단위미만인 수를 반올림한 계수는 내용의 집계와 총수가 일치되지 않은 경우가 있습니다.
- 5** 본 연보통계중 전년도에 수록된 것과 맞지 않은것은 통계현실화로 금회 정정 편집한 것입니다.
- 6** 본 연보에 사용되는 부호는 아래와 같음.
— 해당없음 … 미상 △ 감소 ○ 단위미만

본 연보의 자료는 우리군 홈페이지(<http://haenam.go.kr>) 통계 연보에 게재하고 있으며, 본 연보에 수록된 자료중 문의사항이 있을 때에는 자료 생산처나 군청 행정지원과 서무담당(T.061-530-5237)에 문의 하시기 바랍니다.

도표로 본 통계 목차

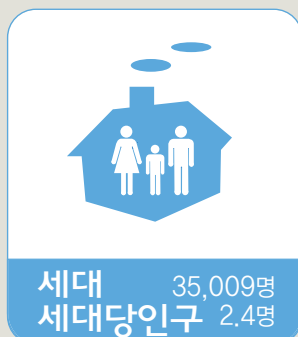

1. 행정 구역 약 도
2. 해남군의 생활 모습
3. 토 지
4. 기 상 개 황
5. 세 대 및 인 구
6. 재 정
7. 식 량 작 물 생 산 량
8. 임 야 현 황
9. 의 료 현 황
10. 자 동 차 등 록 현 황
11. 공 무 원 현 황



1. 행정구역 약도

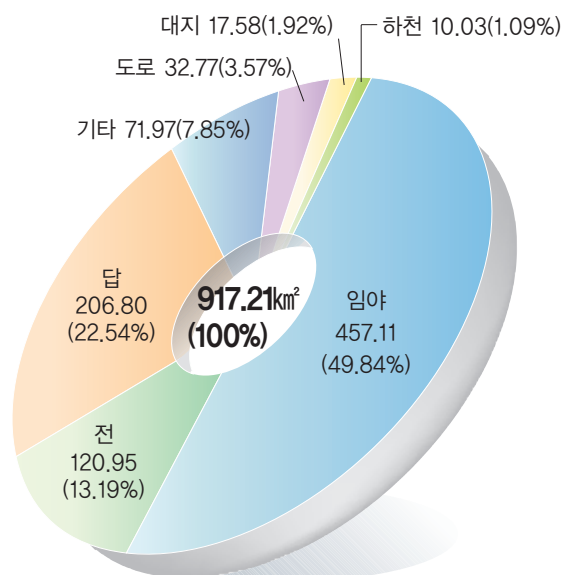


2. 해남군의 생활모습

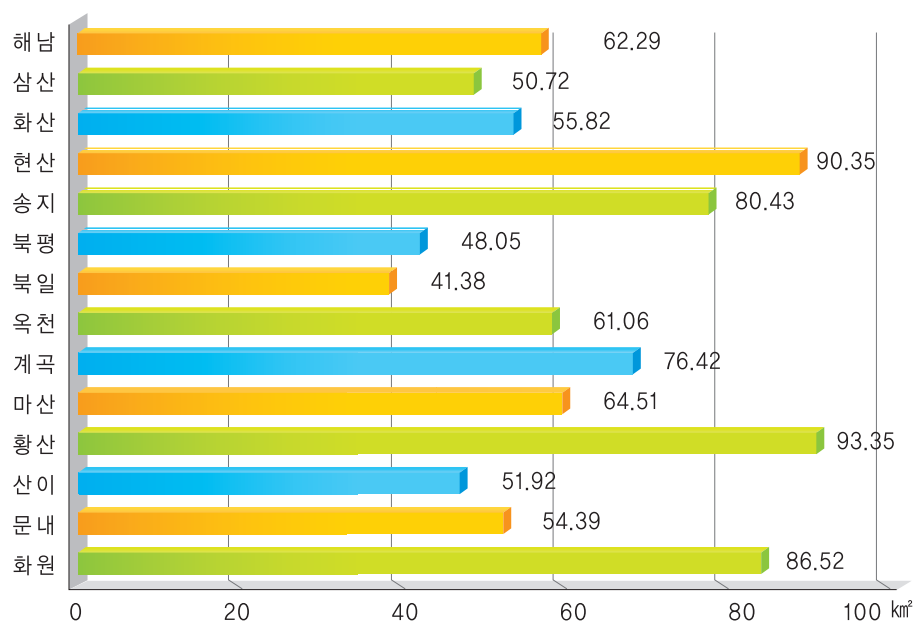


3. 토 지

지목별 현황

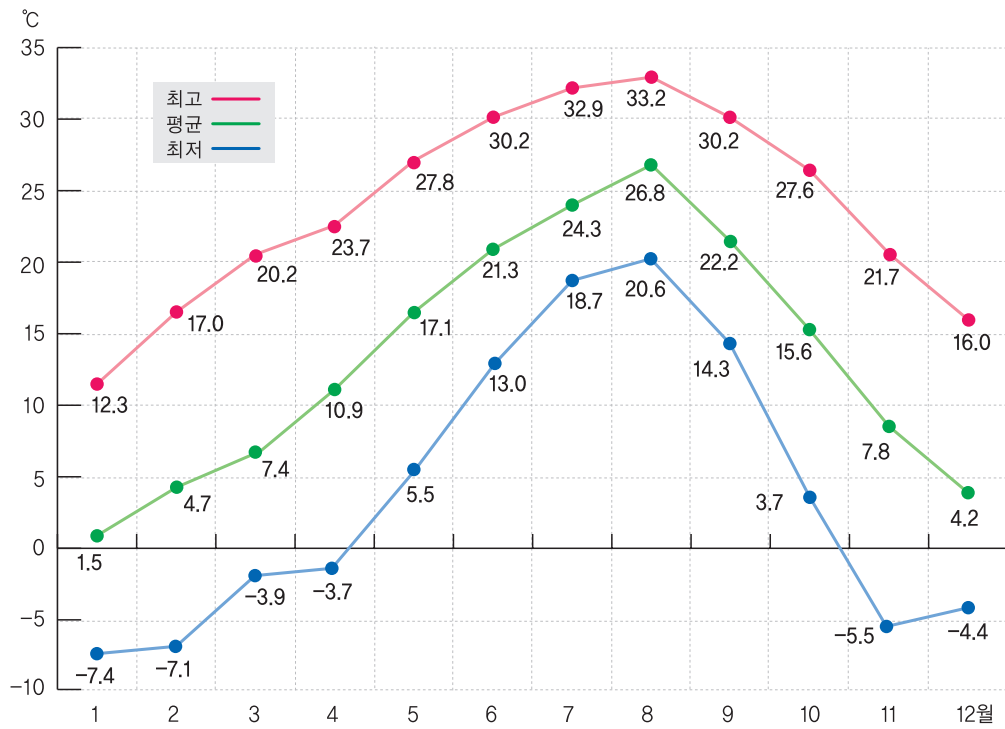


읍면별 면적

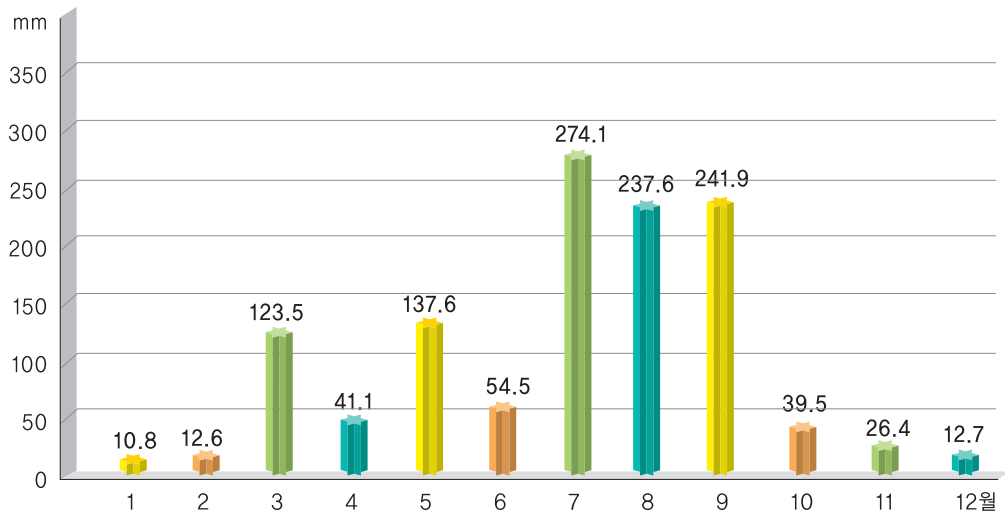


4. 기상개황

기온

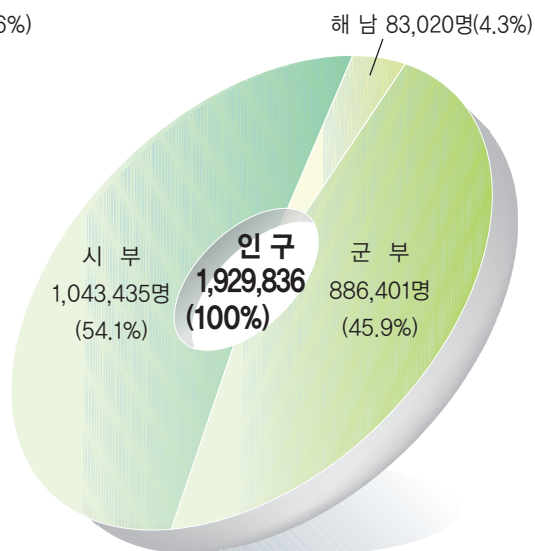
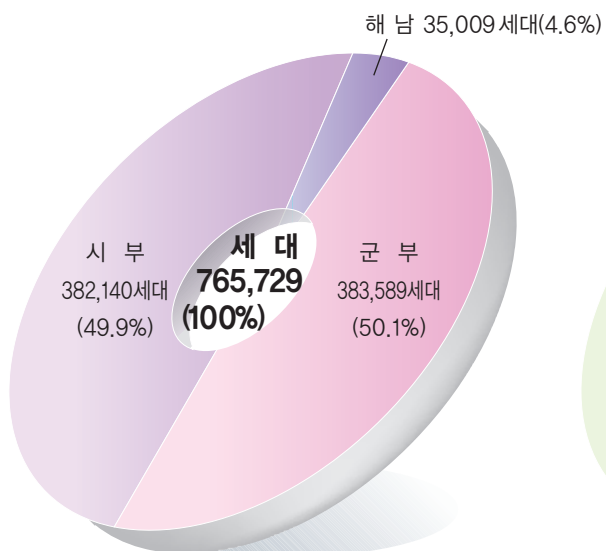


강수량

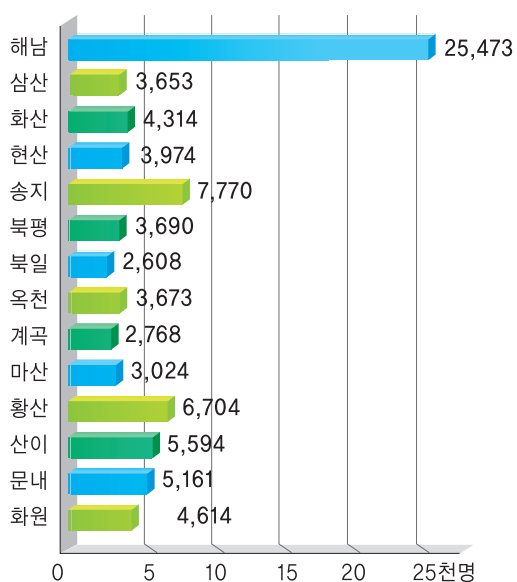


5. 세대 및 인구

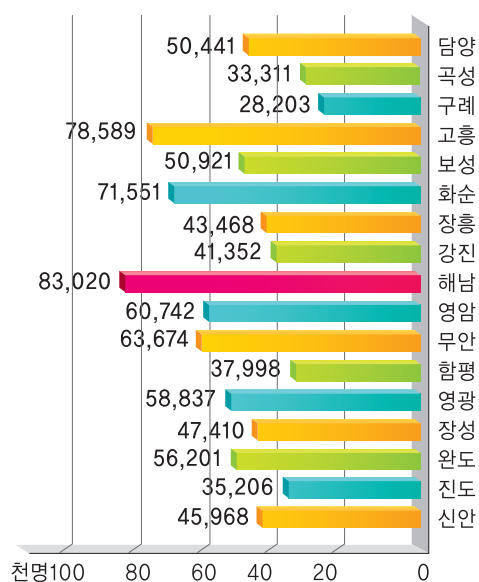
● 전남대비



● 읍면별 인구

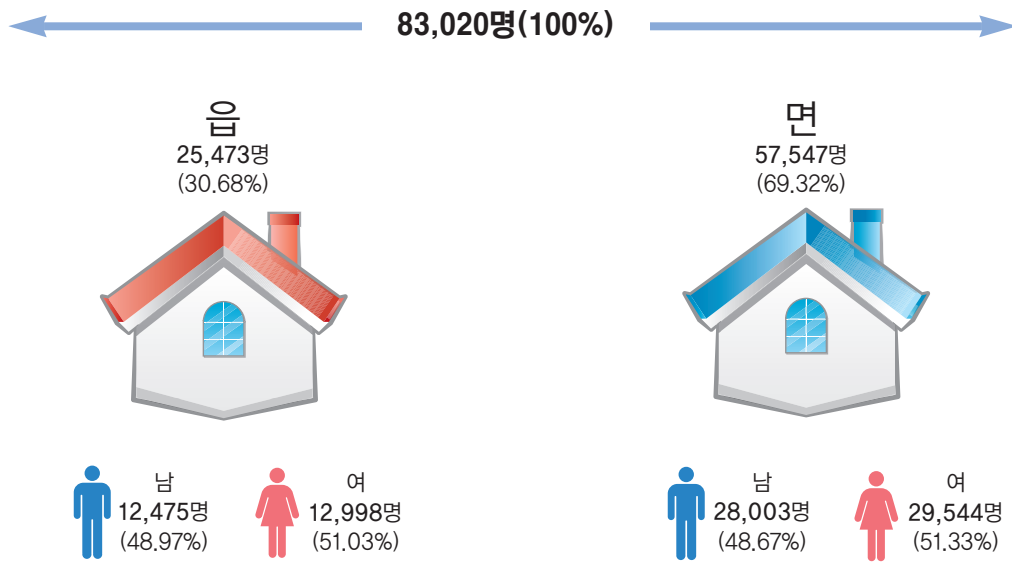


● 군부 인구

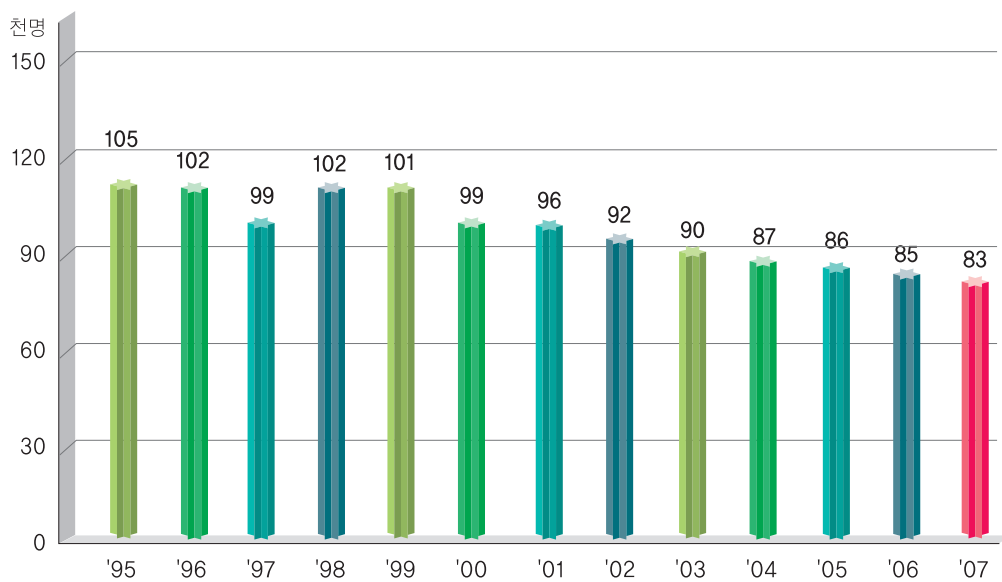


군 인 구

지역별 · 성별

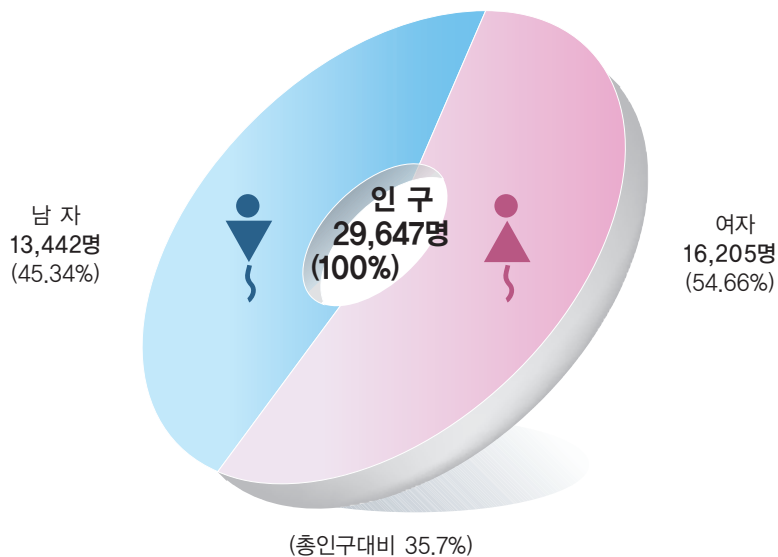


년도별 추이

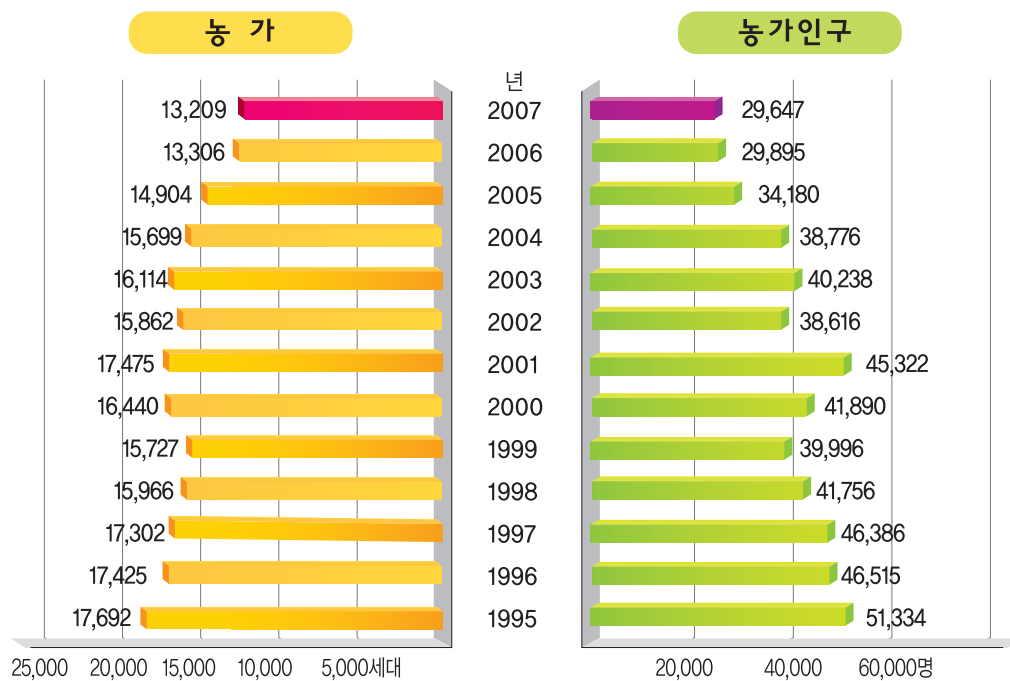


농가 및 농가인구

● 성별

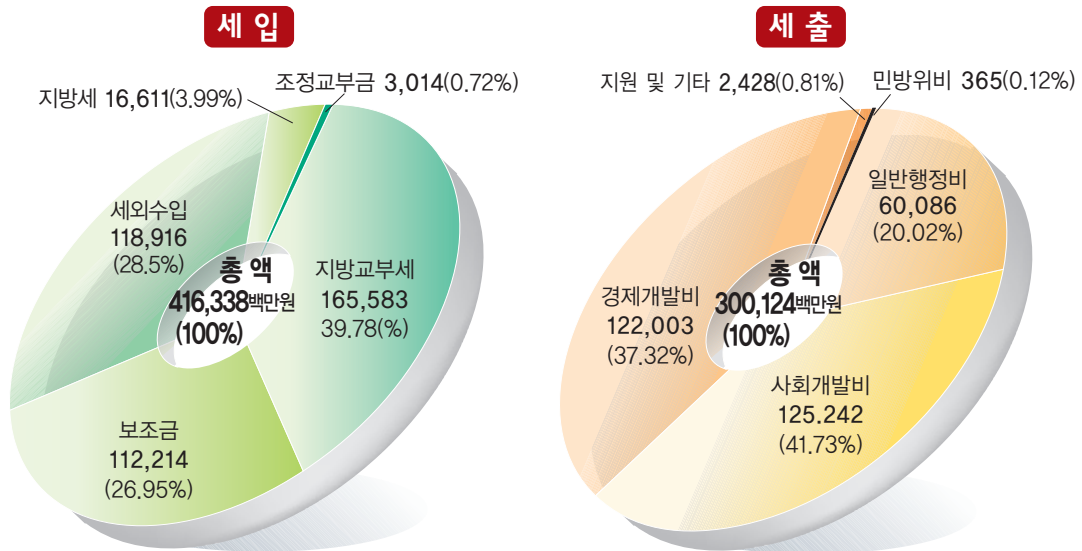


● 연도별 추이

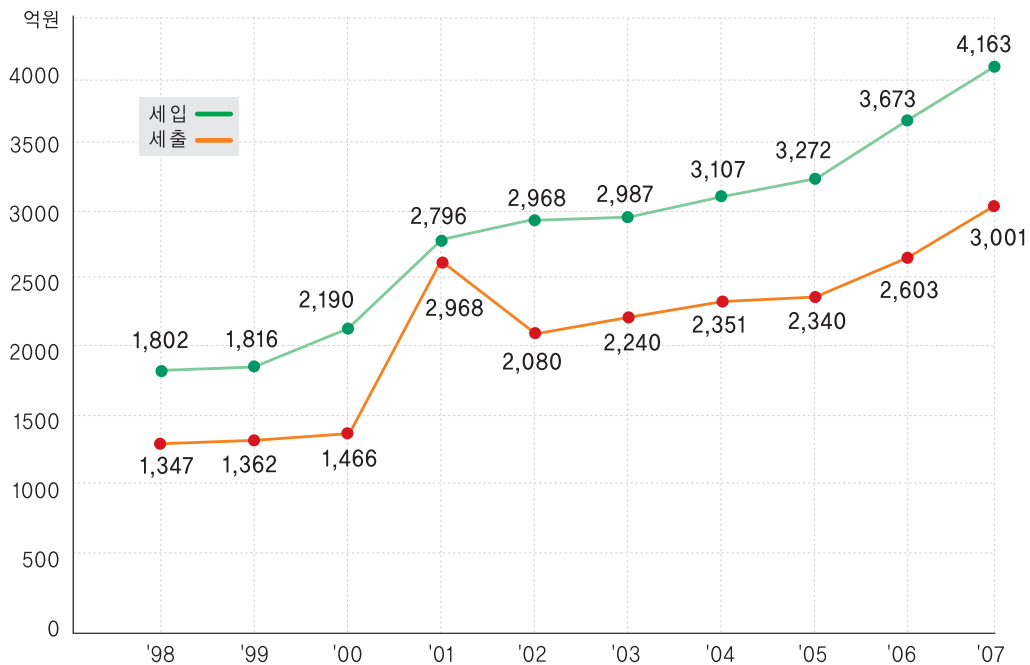


6. 재 정

● 일반회계 결산



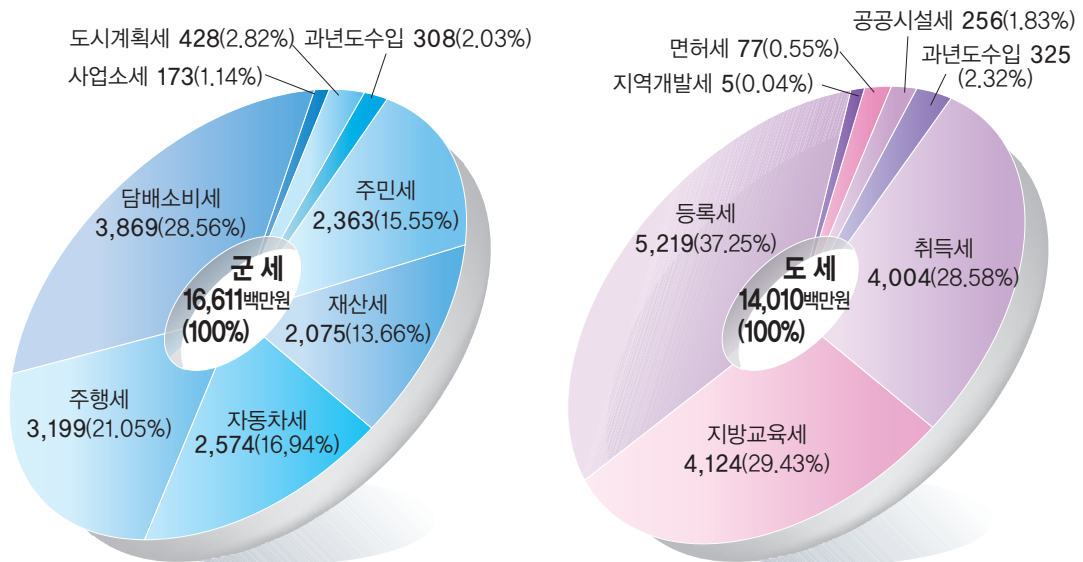
● 연도별 추이(일반회계)



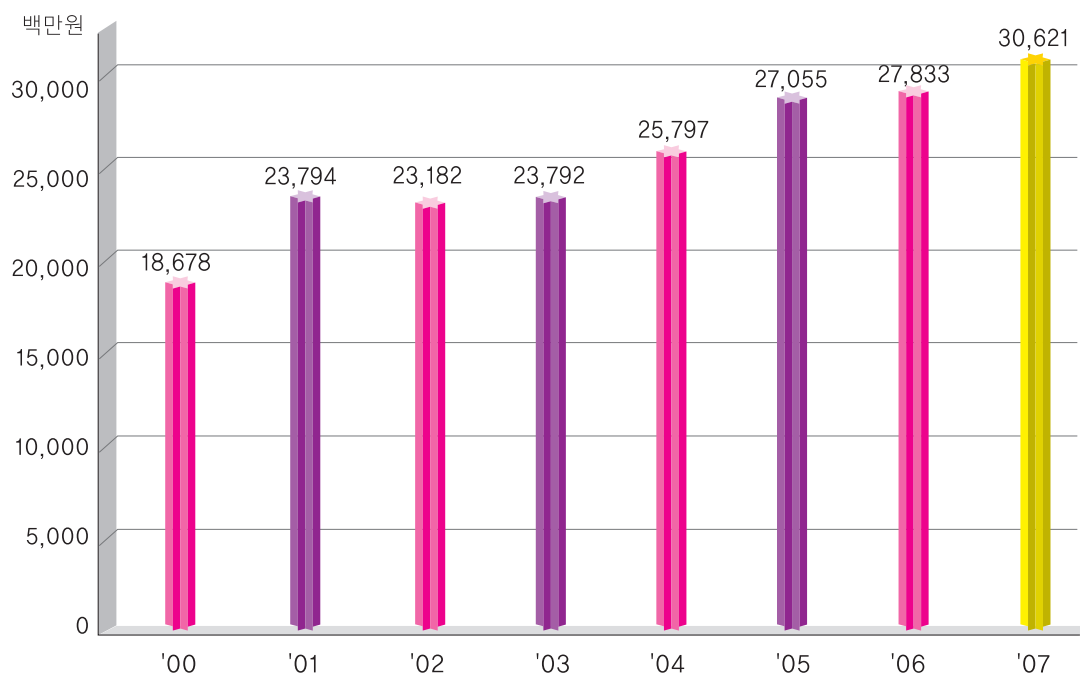
■ 특별회계결산

• 세입 : 18,843백만원 • 세출 : 7,855백만원

자재자원 징수액

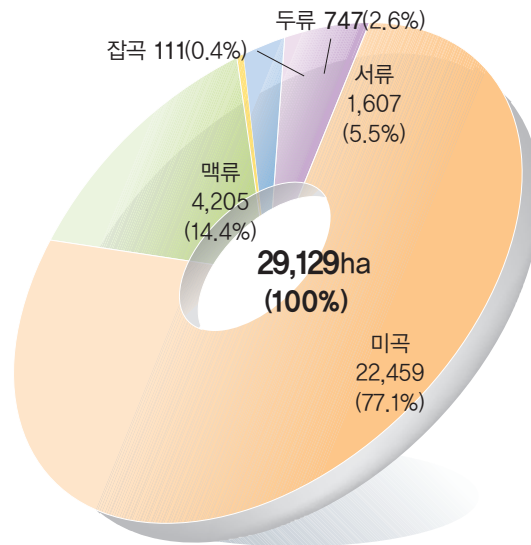


연도별 지방세징수액

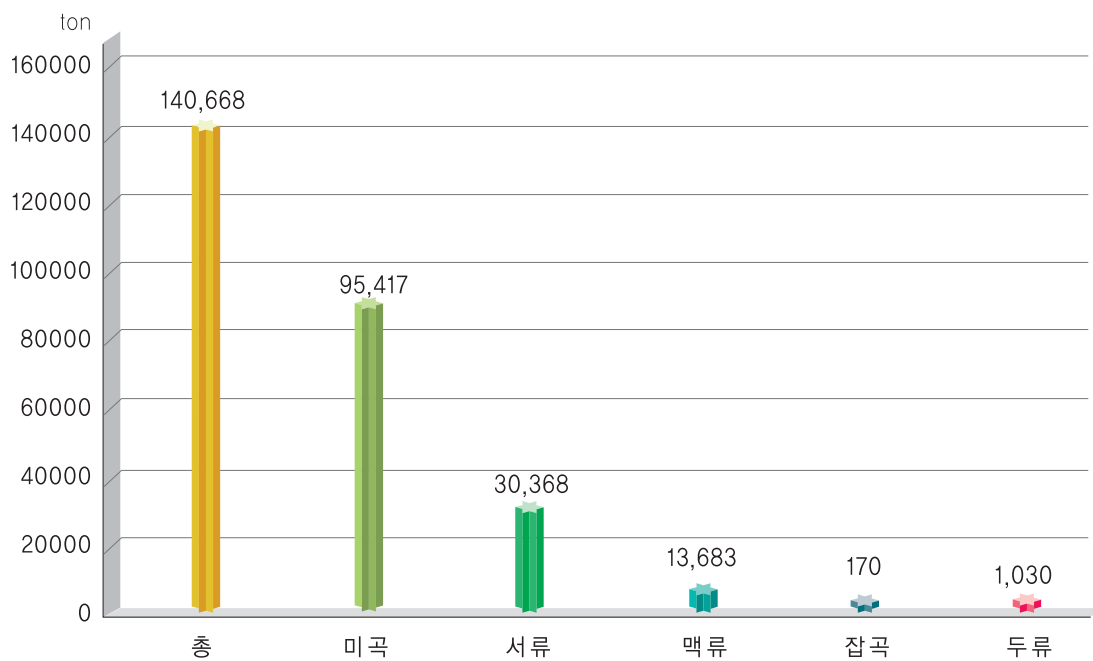


7. 식량작물 생산량

가. 면적별

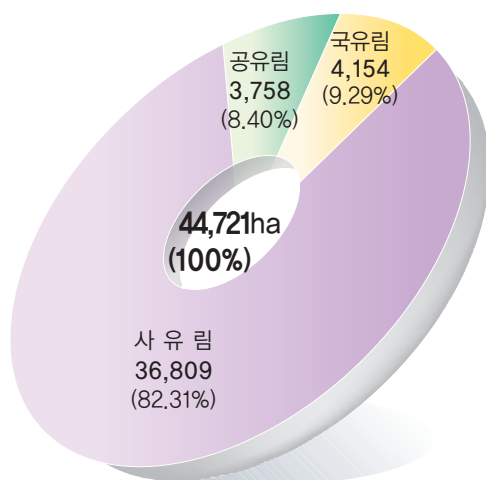


나. 작목별 생산량

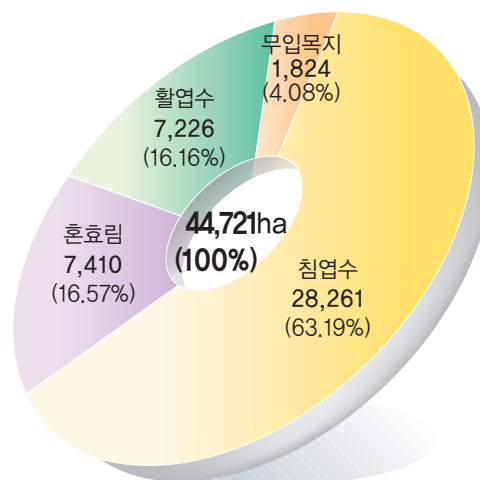


8. 임야현황

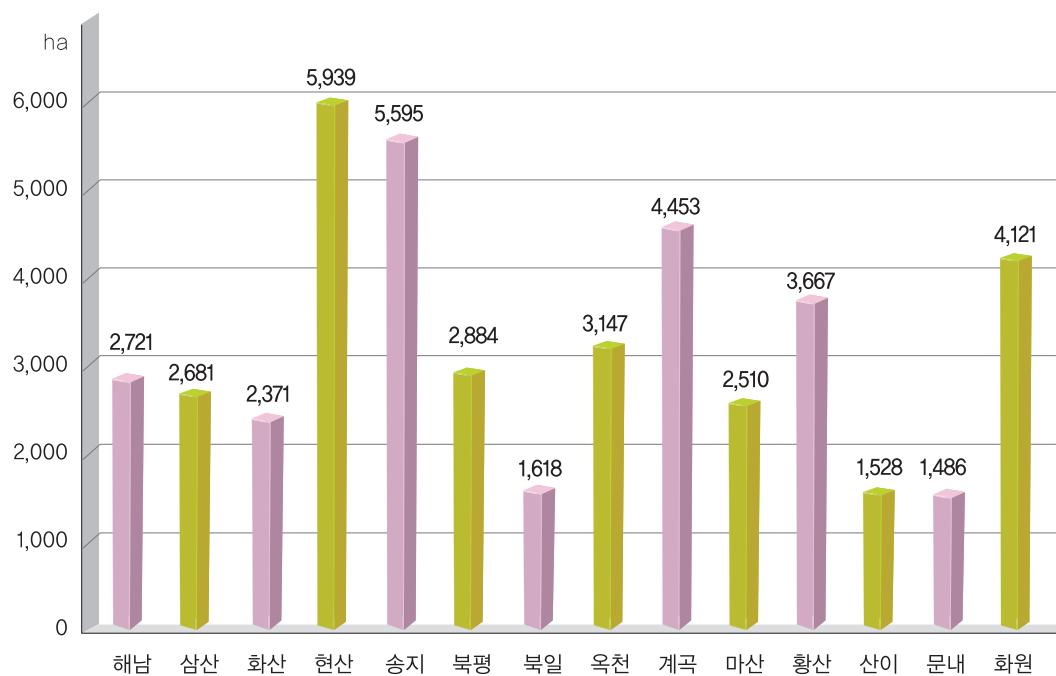
소유별



임상별

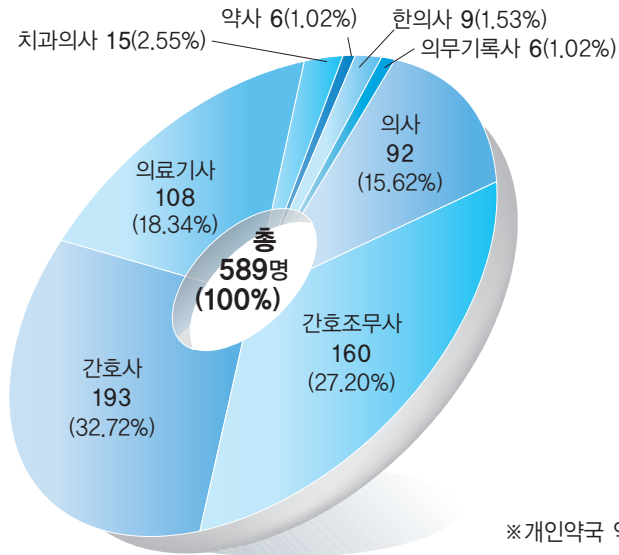


읍면별

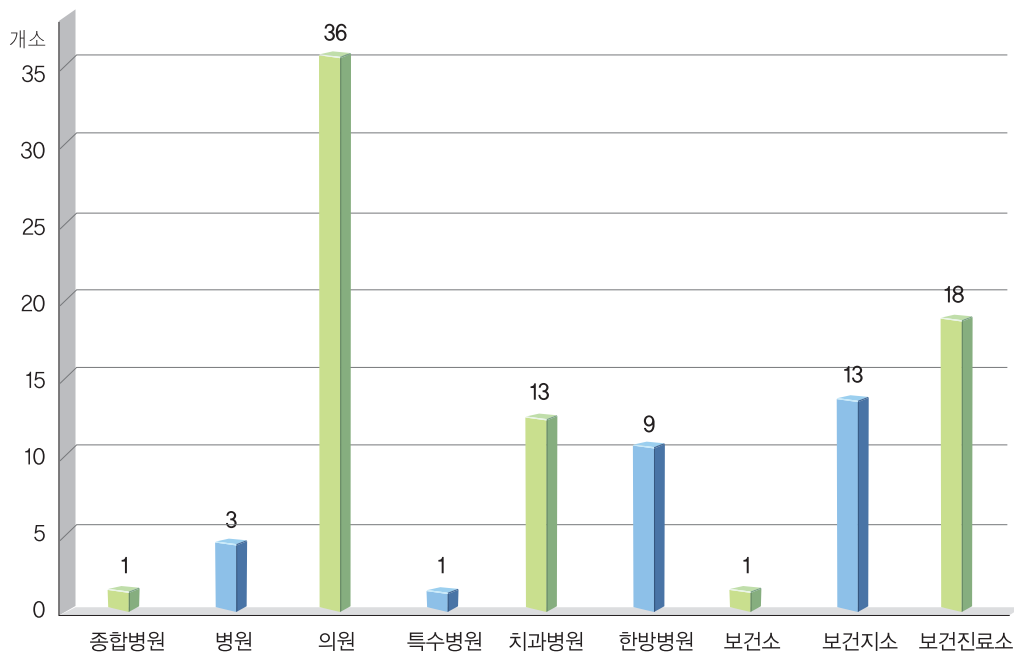


9. 의료현황

의료인

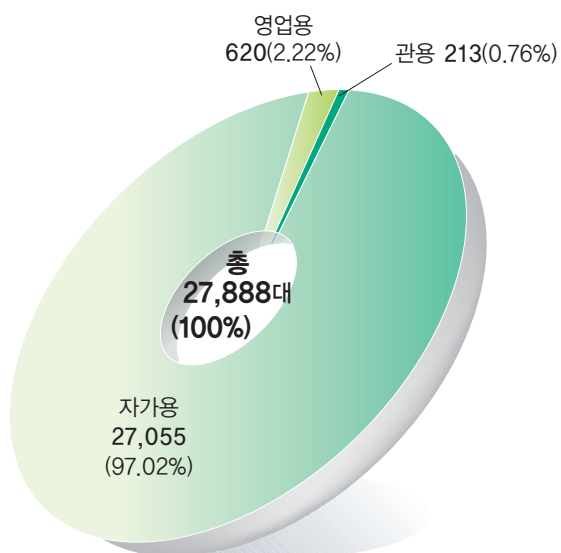


의료시설

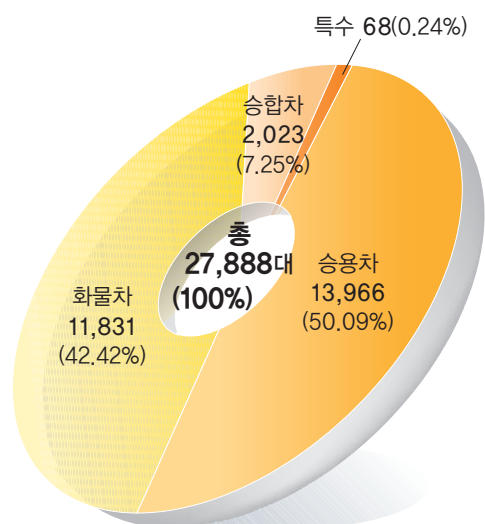


10. 자동차 등록현황

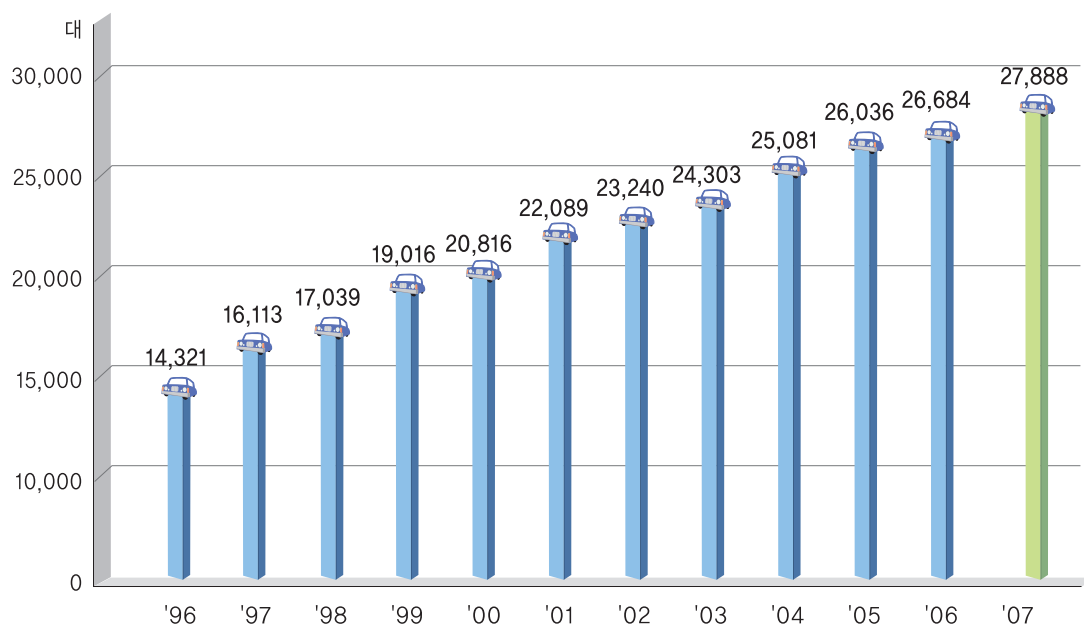
● 용도별



● 차종별

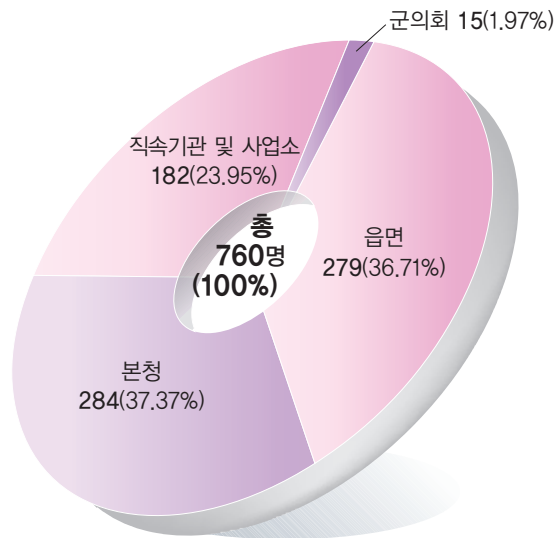


● 연도별 추이

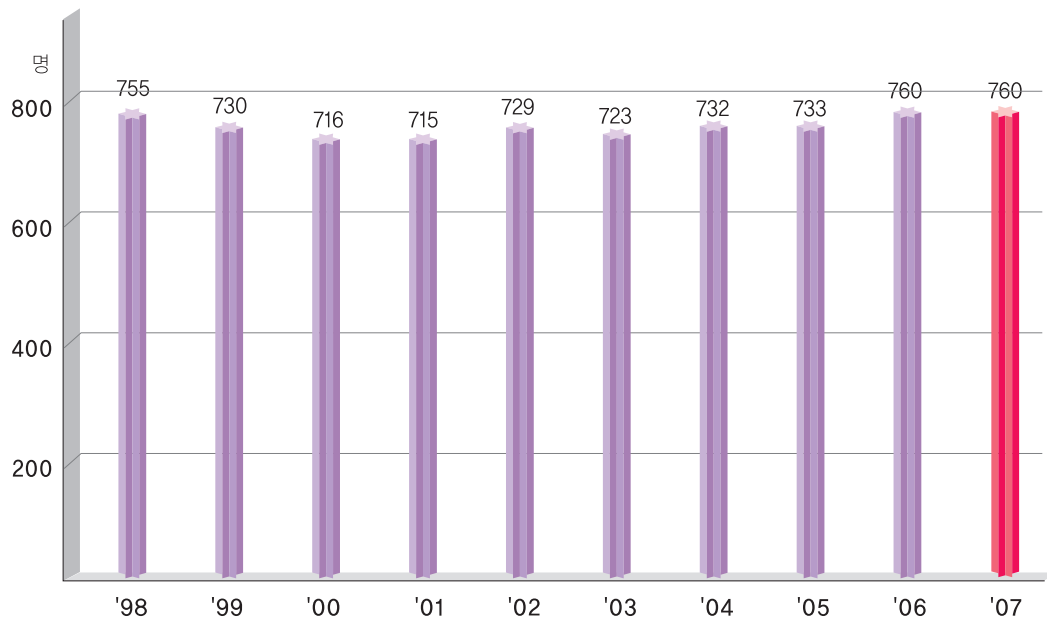


11. 공무원 현황

소속별



연도별 추이



※공무원 현황 : 기준년도 말 현재(정원)

Contents 차례

I. 연 혁 35

II. 토지 및 기후

1. 위 치 39
2. 행정구역 41
3. 토지 지목별 현황 41
4. 일기일수 43
5. 기상개황 44
6. 강 수 량 45
7. 해안선 및 도서 45

III. 인 구

1. 연도별인구추이 49
2. 인구현황총괄 50
3. 시군별세대 및 인구 51
4. 읍면별세대 및 인구 52
5. 읍면리별 세대 및 인구 53
6. 연령 및 성별인구 78
7. 인구동태 82
8. 인구이동 83
9. 주요국적별 외국인 등록현황 84

IV. 노동 및 사업체

1. 노동조합 89
2. 사업체 총괄 90
3. 종사자규모별 사업체수
및 종사자수 91

V. 농림수산업

1. 농가 및 농가인구 95

2. 경지면적 95
3. 경지규모별 농가 96
4. 농업진흥지역 97
5. 경지정리현황 98
6. 한국농촌공사 98
7. 수리답 및 경지정리 현황 99
8. 수리시설 및 방조제 현황 99
9. 식량작물생산량(정곡) 100
 - 9-1. 미곡생산량 101
 - 9-2. 맥류생산량 101
 - 9-3. 두류생산량 102
 - 9-4. 잡곡생산량 103
 - 9-5. 서류생산량 104
10. 채소류 생산량 105
11. 특용작물 생산량 109
12. 과실류 생산량 109
13. 공공비축 미곡 매입실적 111
14. 보리 매입실적 111
15. 정부관리양곡보관창고 112
16. 정부양곡가공공장 113
17. 농업협동조합 113
18. 농업용가구 및 기계보유 115
19. 비료공급 117
20. 가축사육 가구 및 마리 118
21. 가축전염병 발생 120
22. 가축전염병 예방주사 실시 121
23. 수의사 현황 122
24. 도축검사 122
25. 배합사료생산 123
26. 축산물위생관계업소 123
27. 소유별 임야면적 125
28. 임상별 산림면적 125

Contents 차례

29. 임상별 임목축적	126
30. 임산물 생산량	126
31. 임목벌채 허가(신고)	127
32. 수렵	128
33. 수렵면허장 발급	128
34. 사방사업	129
35. 조 림	130
36. 산림피해	131
37. 어가 및 어가인구	132
38. 어선보유 현황	133
39. 어항	133
40. 연안어업 처분건수(8톤 미만) ...	134
41. 근해어업 허가현황	134
42. 수산물 어획고	135
43. 수산물 가공품 생산고	136
44. 수산물 계통판매고	137
45. 수산업협동조합	138
46. 친환경 농산물 인증현황	140
47. 화훼류 재배현황	141

VI. 광업 · 제조업 및 에너지

1. 광 공 업	145
2. 사업체 규모별(중분류별) 광업 및 제조업	147
3. 제조업 중분류별 사업체수 및 종사자수	149
4. 광종별 광구수	152
5. 광산물 생산	153
6. 산업 및 농공단지	154
7. 석유류 소비량	154

VII. 전기 · 가스 · 수도

1. 용도별 전력사용량	157
2. 제조업 중분류별 전력 사용량	158
3. 가스공급량	159
4. 상 수 도	159

5. 상수도관	160
6. 급수사용량	161
7. 급수사용료 부과	162

VIII. 유통 · 금융 · 보험 및 기타 서비스

1. 유통업체 현황	165
2. 금융기관	166
3. 금융기관 예금, 대출 및 어음	167
4. 새마을 금고 및 신용협동조합	169
5. 수출실적	169

IX. 주택 · 건설

1. 주택의 종류	173
2. 건축허가	174
3. 아파트 건립	178
4. 토지거래 허가 및 신고	179
5. 토지거래 현황	180
6. 용도지역	182
7. 용도지구	184
8. 공 원	186
9. 하천	187
10. 하천부지점용	187
11. 도 로	188
11-1. 폭원별 도로현황	191
12. 도로시설물	192
13. 교 량	192
14. 건설장비	193

X. 교통 · 관광 및 정보통신

1. 자동차등록	197
1-1. 읍면별 자동차등록	198
2. 영업용 자동차 업종별 수송	199
3. 주 차 장	200
4. 관광사업체 등록	201
5. 관광객수	202

Contents 차례

6. 해수욕장	202
7. 해수욕장 이용	203
8. 우편시설	203
9. 우편물취급	204
10. 우편요금수입	205
11. 전화시설 및 가입자수	205
12. 행정전산장비보유	206

XI. 보건 및 사회보장

1. 의료기관	209
2. 의료기관종사 의료인력	210
3. 보건소 인력	211
4. 보건지소 및 보건진료소 인력 ..	212
5. 부정의료업자 단속실적	213
6. 의약품등 및 판매업소	214
7. 식품위생관계업소	215
8. 공중위생관계업소	216
9. 예방접종	217
10. 법정전염병 발생 및 사망자 현황	218
11. 한센병 보건소 등록현황	222
12. 결핵환자 현황	222
13. 보건소 구강보건업 실적	224
14. 모자보건사업 실적	224
15. 건강보험 적용인구	225
16. 국민연금 가입자	225
17. 국민연금급여지급현황	226
18. 국가보훈대상자	227
19. 국가보훈 대상자 취업	228
20. 국가보훈 대상자 자녀취학	228
21. 참전용사 등록현황	229
22. 사회복지시설	230
23. 노인여가복지시설	230
24. 노인주거·의료복지시설	231
25. 재가노인복지시설	232
26. 국민기초생활보장 수급자	234
27. 여성복지시설	235
28. 여성폭력상담	236

29. 소년·소녀가장 현황	237
30. 아동복지시설	237
31. 장애인등록현황	238
32. 부랑인 시설	239
33. 저소득 모·부자 가정	240
34. 묘지 및 납골시설	240
35. 방문간호사업 실적	242
36. 보육시설	243
37. 자원봉사자 현황	244

XII. 환경

1. 환경오염물질 배출시설	247
2. 환경오염 배출시설 단속 및 행정조치	247
3. 쓰레기 수거	248
4. 생활폐기물 매립지	250
5. 분뇨발생량 및 처리현황	251
6. 하수종말처리장	254

XIII. 교육 및 문화

1. 학교 총 개황	257
2. 유 치 원	259
3. 초등학교	260
4. 중학교(국공립)	262
5. 중학교(사립)	263
6. 일반계 고등학교(국공립)	264
7. 일반계 고등학교(사립)	265
8. 전문계 고등학교(국공립)	266
9. 적령아동 취학	267
10. 사설학원	267
11. 공공도서관	269
12. 문화재	269
13. 문화공간	271
14. 체육시설	271
15. 청소년 수련시설	273
16. 언론매체	274
17. 출판사 및 인쇄소 등록현황	275

Contents 차례

XV. 재 정

1. 국세징수	279
2. 지방세 부담(군세)	280
3. 지방세 징수	281
4. 예산결산총액	283
5. 일반회계 세입결산	284
6. 일반회계 세출결산	285
7. 특별회계 예산결산	285
8. 교육비 특별회계 세입결산	286
9. 교육비 특별회계 세출결산	286
10. 군 공유재산	287

XV. 공공행정 및 사법

1. 공무원 총괄	291
2. 군 공무원(정원)	292
3. 읍·면 공무원(정원)	294
4. 소방 공무원	294
5. 퇴직사유별 공무원	295
6. 관내 관공서 및 주요기관	296
7. 민원서류처리 처리	297
8. 여권 발급	297
9. 범죄발생 및 검거	298
10. 연령별 피의자	299
11. 학력별 피의자	300
12. 청소년범죄	301
13. 외국인범죄	301
14. 화재발생	301
15. 원인별 화재발생	302
16. 장소별 화재발생	303
17. 산불발생 현황	304
18. 소방장비	304
19. 119 구급활동실적	305
20. 재난사고 발생 및 피해현황	307
21. 풍수해 발생	308
22. 소방대상물 현황	309
23. 위험물제조소 설치현황	310
24. 교통사고발생(자동차)	311

25. 자동차단속 및 처리	312
26. 운전면허 소지자	314

XVI. 전국통계

1. 전국행정구역총괄	317
2. 인구추이	319
3. 연령(5세계급)별 인구	321
4. 주요 경제지표	323
5. 경제활동 인구	329
6. 산업별 취업자	332
7. 직업별 취업자	333
8. 지역별 산업생산·출하·재고지수	335
9. 도시 근로자가구의 가구당 월평균 가계수지	337
10. 전국가구당 월평균 가계지출 ..	341
11. 생산자 물가지수	345
12. 전도시 소비자 물가지수	351
13. 통합재정수지	355
14. 국내 총생산에 대한 지출	359
15. 경제활동별 국내총생산및 국민총소득	361
16. 지역내총생산	363
17. 수출입총괄	365
18. 주요국별 수출	366
19. 주요국별 수입	369
20. 자동차등록	372
21. 육상이동통신	374

XVI. 국제통계

1. 국토면적 및 장래인구	379
2. 조출생률 및 조사망률	381
3. 실업률	382
4. 물가지수	383
5. 수출·수입	385
6. 국제수지(경상수지)	387
7. 무역의존도	388

Contents 차례

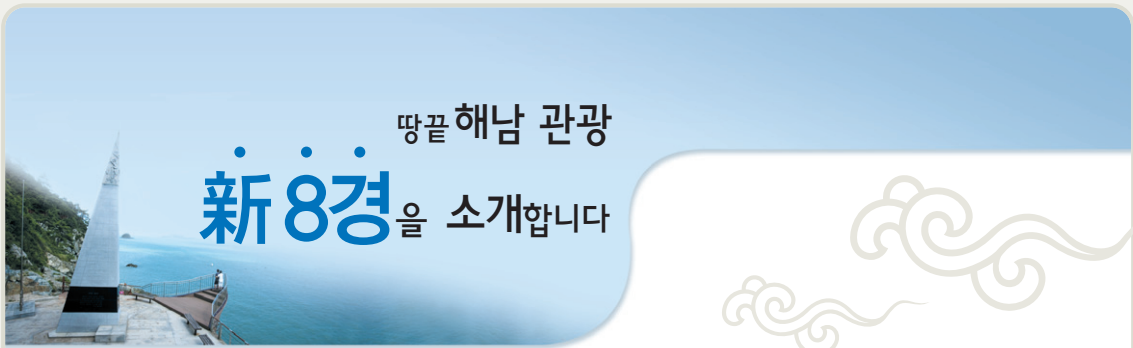
8. 수출 · 수입 단가지수	390
9. 국민총소득(당해년가격)	392
10. 1인당 국민총소득(당해년가격) ...	393
11. 국 내 총 생 산(당해년가격)	394
12. 경제성장률(기준년가격 GDP) ...	395
13. 남 · 북한 주요경제지표	396

XIII. 부 록

1. 국가지정문화재	399
2. 도지정문화재	401
3. 군민의회 상 수상자 현황	404
4. 역대도지사명단	405
5. 역대군수 명단	406
6. 역대부군수 명단	407
7. 군간부 명단	408
8. 읍면장 명단	409
9. 도 · 군의회의원 명단	410
10. 군읍면 기구표	411
11. 해남군의회 기구표	413
12. 행정구역 일람표	414
13. 시 · 군간 이정표	421
14. 읍 · 면간 이정표	422
15. 계량단위 환산표	423



HÀE NAM STATISTICAL YEAR BOOK



땅끝 해남 관광 新 8경 을 소개합니다



땅끝 해남은 천혜의 자연경관, 풍부한 문화유산을
활용하여 다양한 생태 문화체험 프로그램을
개발하고 있습니다.



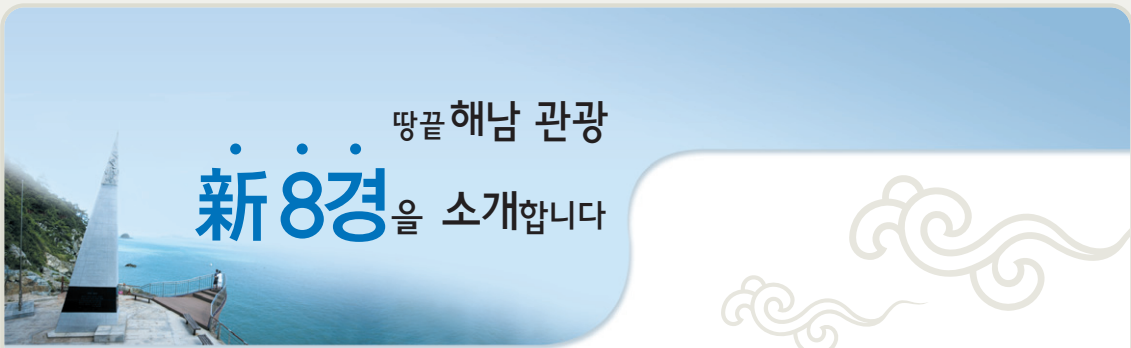
연봉녹우(連峯錄雨)

녹우당과 천연기념물 및 국보·보물등의 유물
을 연동리에 위치한 해남 윤씨 종택과 녹우
당은 수백년 내려오는 고택의 품격과 고즈넉
한 분위기를 전해준다.
고택의 뒤편으로는 천연기념물 비자나무 숲
이 푸르고, 고산 윤선도와 공재 윤두서 등이
남긴 수많은 문학작품, 미술품들이 보존되고
있는 곳이다



두륜연사(頭輪煙寺)

두륜산 일대경관, 운무에 쌓인 일지암 등
구곡구유의 아름다운 산행길을 자랑하는
두륜산의 숲길은 난대림이 터널을 이루는 곳
으로, 봄이면 춘백으로, 여름이면 울창한
수림이, 가을이면 고운단풍으로 사시사철
색다른 정취를 전해준다. 두륜산은 이곳에
위치한 천년고찰 대흥사로 인해 더욱 유명하며,
표충사와 일지암 등 명사들의 발자취가 가득
한 곳이다.



땅끝 해남은 천혜의 자연경관, 풍부한 문화유산을 활용하여 다양한 생태 문화체험 프로그램을 개발하고 있습니다.



고천후조(庫千候鳥)

고천암의 철새

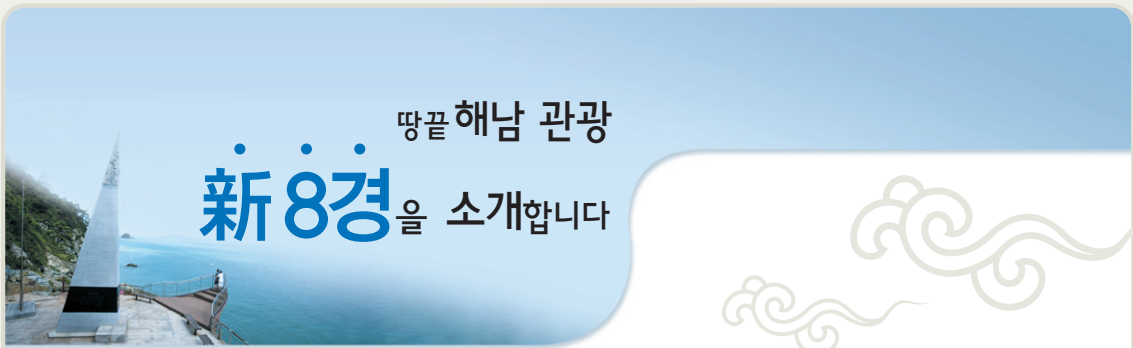
갈대밭으로 유명한 고천암은 가창오리의 천국이다. 수십만마리의 가창오리가 해질녘에 군무하는 모습을 보면 신비스러움을 자아내게 한다.



명랑노도(鳴梁怒濤)

울돌목에 스며있는 충무공의 호국정신

울돌목은 좁은 해협으로 매우 빠른 급류가 흐르고 조류의 흐름이 갑자기 변하기도 한다. 이런 지형을 이용해 이순신 장군은 13척의 배로 외선 133척을 격파해 명랑대첩을 거뒀다. 또한 수적인 열세를 적군에게 보이지 않기 위해 주민들이 바닷가에서 손을 잡고 돌며 아군이 많아 보이게 했다는 강강술래의 기원이 있는 곳이다.



땅끝 해남은 천혜의 자연경관, 풍부한 문화유산을 활용하여 다양한 생태 문화체험 프로그램을 개발하고 있습니다.




우항괴룡(牛項怪龍)

우항리 공룡발자국파라 배우는 지구의 역사

우항리 퇴적층은 중생대 백악기 시대에 형성된 것으로 약 5km의 해안에 연속적인 수평층리가 잘 발달된 정교한 퇴적층 군을 형성하고 있다.

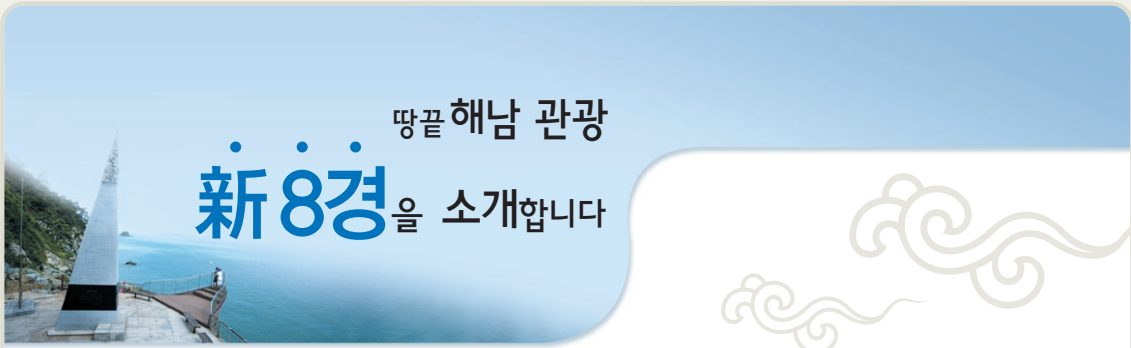
세계유일의 정교한 대형 용각류 공룡발자국 화석과 세계 최대 발 크기의 발자국 개수를 가지고 있는 익룡 발자국 화석, 제일 오래된 물갈퀴새발자국 화석 등 세계적 학술가치로 관심이 높다.



육단조범(陸端眺帆)

땅끝과 송호 사구미 해변 및 바다경치

대한민국의 최남단, 대륙의 시발점이다. 땅끝에는 현재 38m 높이의 전망대가 서있다. 전망대에서는 첩첩산중의 달마산, 드넓게 펼쳐진 양식장들을 오가는 어선들 등 한 폭의 바다 그림이 한 눈에 보인다. 이곳은 전국에서 유일하게 일출과 일몰을 볼 수 있는 곳으로 매해 연말에 많은 인파가 모인다.



땅끝 해남 관광 新 8경 을 소개합니다



땅끝 해남은 천혜의 자연경관, 풍부한 문화유산을
활용하여 다양한 생태 문화체험 프로그램을
개발하고 있습니다.



달마도솔(達摩道率)

신비로운 달마산과 도솔암, 천년고찰 미황사
달마산은 기암괴석이 수려한 길게 뻗어 있
다. 달마산 정상으로 구불구불 이어지는 등
산로를 따라 사방이 트인 원경을 감상하며
신비스런 '금샘'에서 물을 축일 수 있다.
달마산을 배경으로 있는 미황사는 석양무렵의
낙조 모습이 매우 뛰어나다.



주광낙조(周光落照)

주광리 관광단지, 매월리 해변경관 낙조
화원 주광리 일대의 해변 일몰이 특히 아름
다우며 동양 최대 인공해수욕장인 블랑코
비치는 화원을 대표하는 관광명소로 자리 잡
았다. 또한 매월리에 이르는 굽이굽이 해변은
하나같이 절경이어서 어디에서도 아름다운
바다의 경치와 일몰을 즐길 수 있다.



해남특산물 및 판매처

The special products of Haenam and
location of the dealer



우리군 대표 브랜드 쌀

땅끝햇살

- 밥 맛 좋은 우수품종 선정
- 계약재배로 품질인증
- 최첨단 RPC 가공 및 리콜제
- 택배비 군에서 지원



깨끗한 황토밭의

해남 황토 고구마

- 청정한 황토땅에서 재배
- 포근포근한 밥고구마와 달착지근한 호박고구마
- 철저한 선별과 품질관리 및 리콜제



땅끝 겨울배추

- 땅끝 겨울배추는 맛과 향이 일품입니다.
- 추운 겨울을 이겨낸 월동배추로 김장하십시오



청정지역의 해남 김 "땅끝 햇살맛"

옛날맛 그대로

- 맛으로 차별화된 최고 상품
- 생산에서 유통까지 실명제 실시

특 산 품	전 화(061)	비 고
쌀 (땅끝햇살, 한눈에반한쌀)	532-5950 / 535-5636	
고 구 마 (화산농협, 이레유통)	532-6891 / 533-3407	
겨울배추 (화원농협 김치가공공장)	534-4196	
김 (옛날맛그대로, 땅끝햇살맛)	534-4150	
참 다 래 (한국참다래유통사업단)	533-5577	
버 섯 (새송이버섯)	010-4615-3025 / 533-5222	
송화병과 (차레, 제사용 한과 등)	536-1789	
귀빈식품 (전통식품 21종)	532-2416	
옥석공예	534-9060	
화 원 요 (진산녹청자)	532-3594	
진 양 주 (전통민숙주)	532-5745	무형문화재 25호
땅끝포크 (해남직판장)	537-7004	
해남미소 (해남특산물판매사이트)	02) 2085-2777	http://hnmiso.com

땅끝해남 위치도

“주요도시” → “해남읍” 거리

서울~해남읍	419km
대구~해남읍	305km
부산~해남읍	287km
강릉~해남읍	515km
광주~해남읍	92km
순천~해남읍	115km
목포~해남읍	58km



제48회 해남통계연보

2008년 12월 인쇄
2008년 12월 발행

발행인 해 남 군 수

편집인 해남군청 행정지원과

연락처 전남 해남군 해남읍 성내리 4
전화 : (061) 530-5237
FAX : (061) 530-5579
<http://www.haenam.go.kr>

인쇄처 땅 끝 문 화

전남 해남군 해남읍 수성리 72
전화 : (061) 534-3086
FAX : (061) 535-3086