

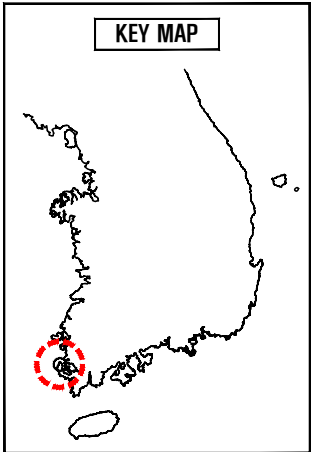
# 월호지구 자연재해위험개선지구 지형도면

2023. 3

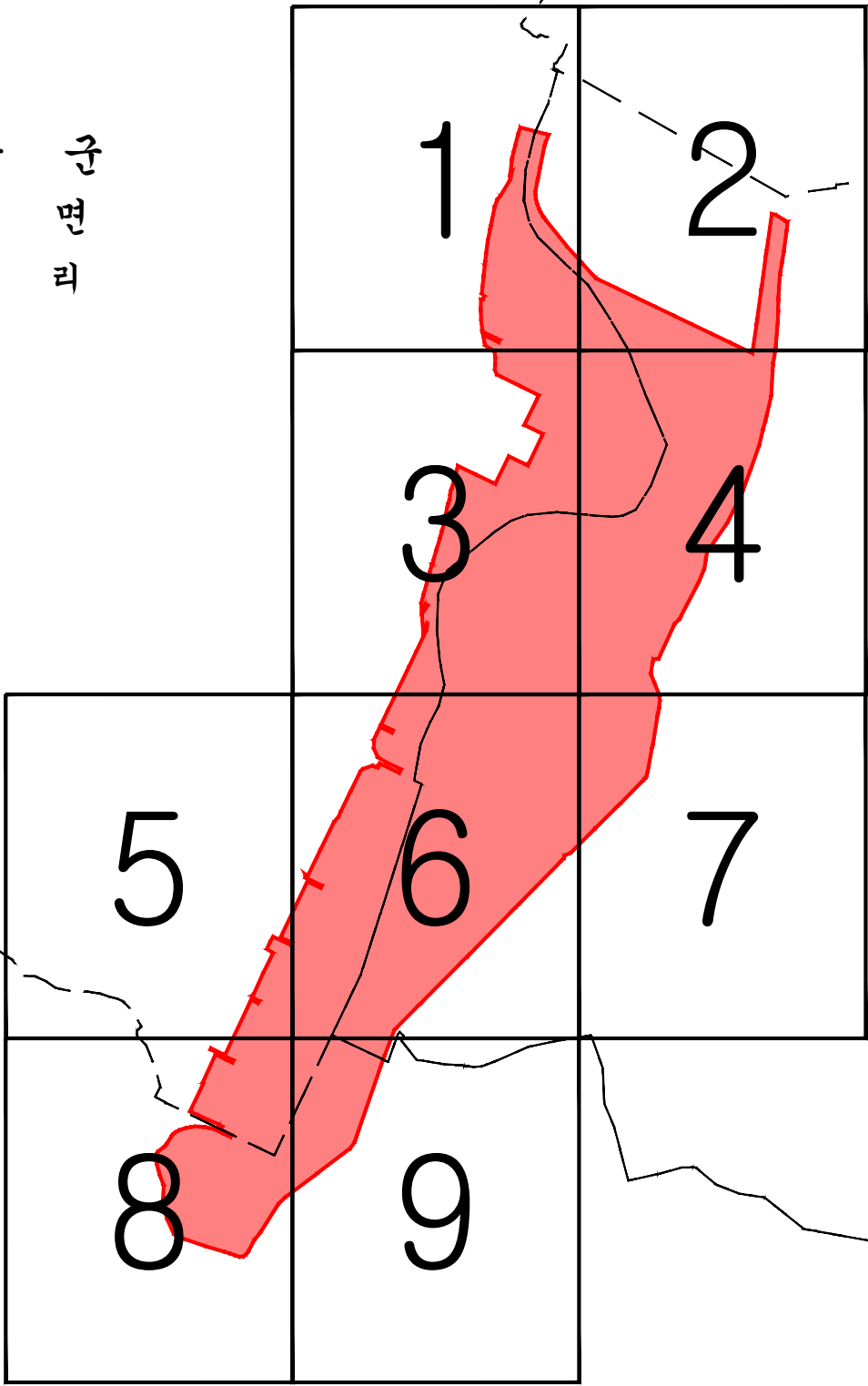
해남군

# 월호지구 자연재해위험개선지구 일람도

축척=1:1,000



해 남 군  
화 원 면  
매 월 리

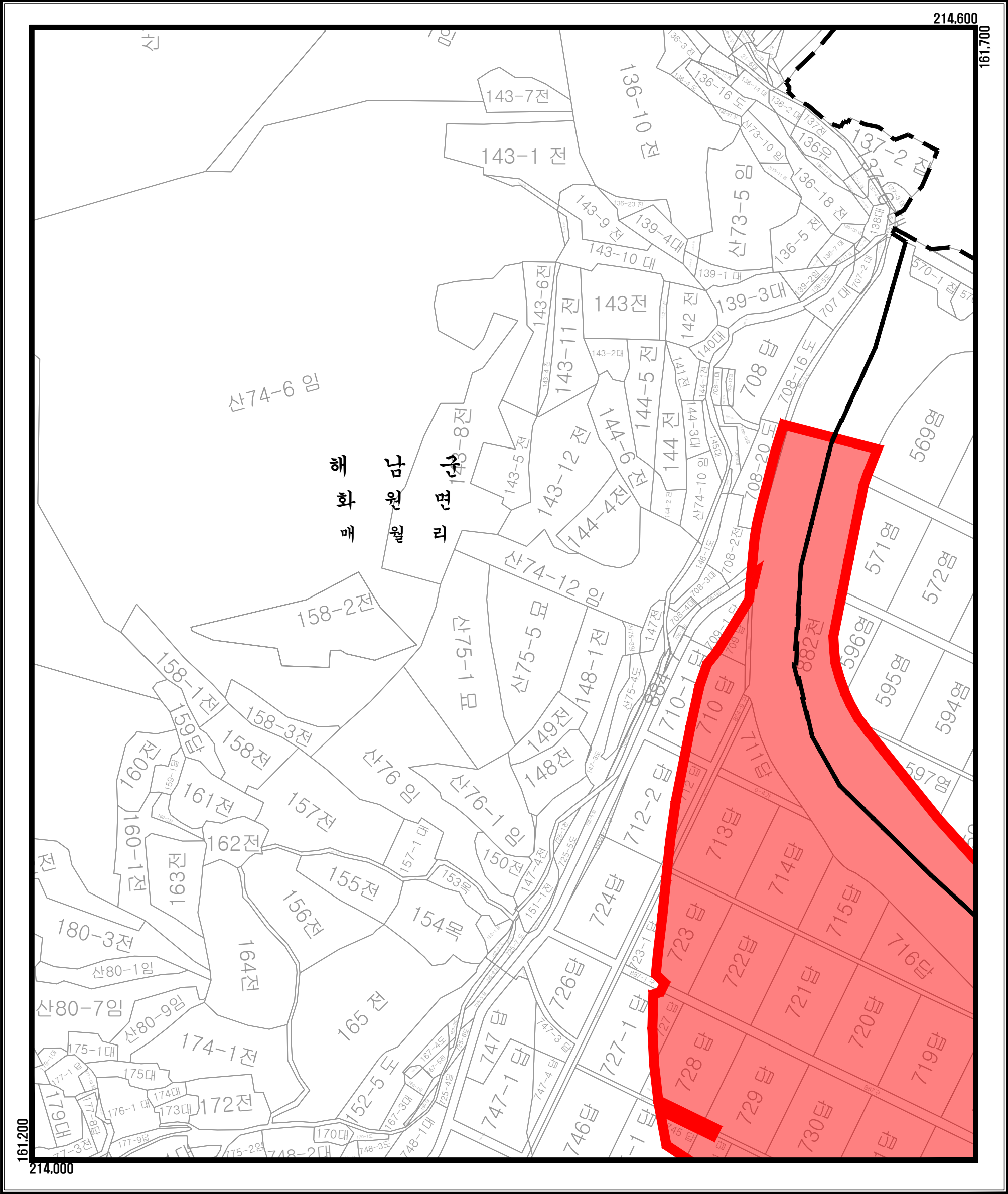


해 남 군  
화 원 면  
구 림 리

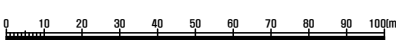
해 남 군  
화 원 면  
월 호 리

범례	
	자연재해위험개선지구 A=683,956㎡

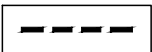
# 월호지구 자연재해위험개선지구 지형도면고시도[1/9]




축척 = 1:1,000



〈범례〉



행정구역선



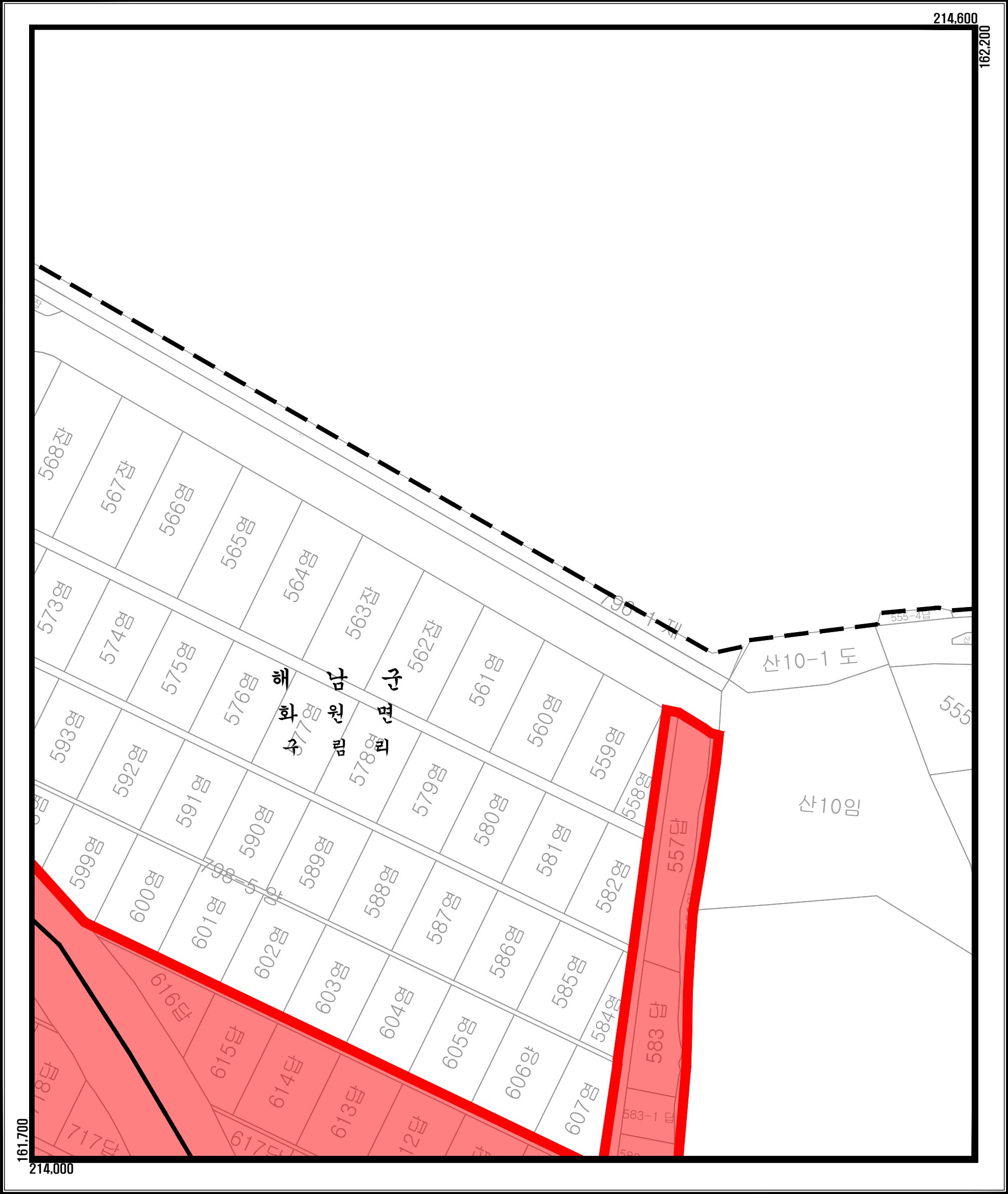
자연재해위험개선지구

〈색인도〉

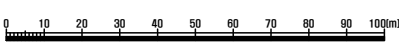
1	2
3	4

지정권자	전라남도 해남군	지정일자	2023년 03월 31일
고시년도	2023년 00월	고시번호	해남군 고시 제2023-000호
작성자		작성년월일	2023년 03월
저작권소유 및 발행자	해남군		


# 월호지구 자연재해위험개선지구 지형도면고시도(2/9)



축척 = 1:1,000



<범례>



행정구역선



자연재해위험개선지구

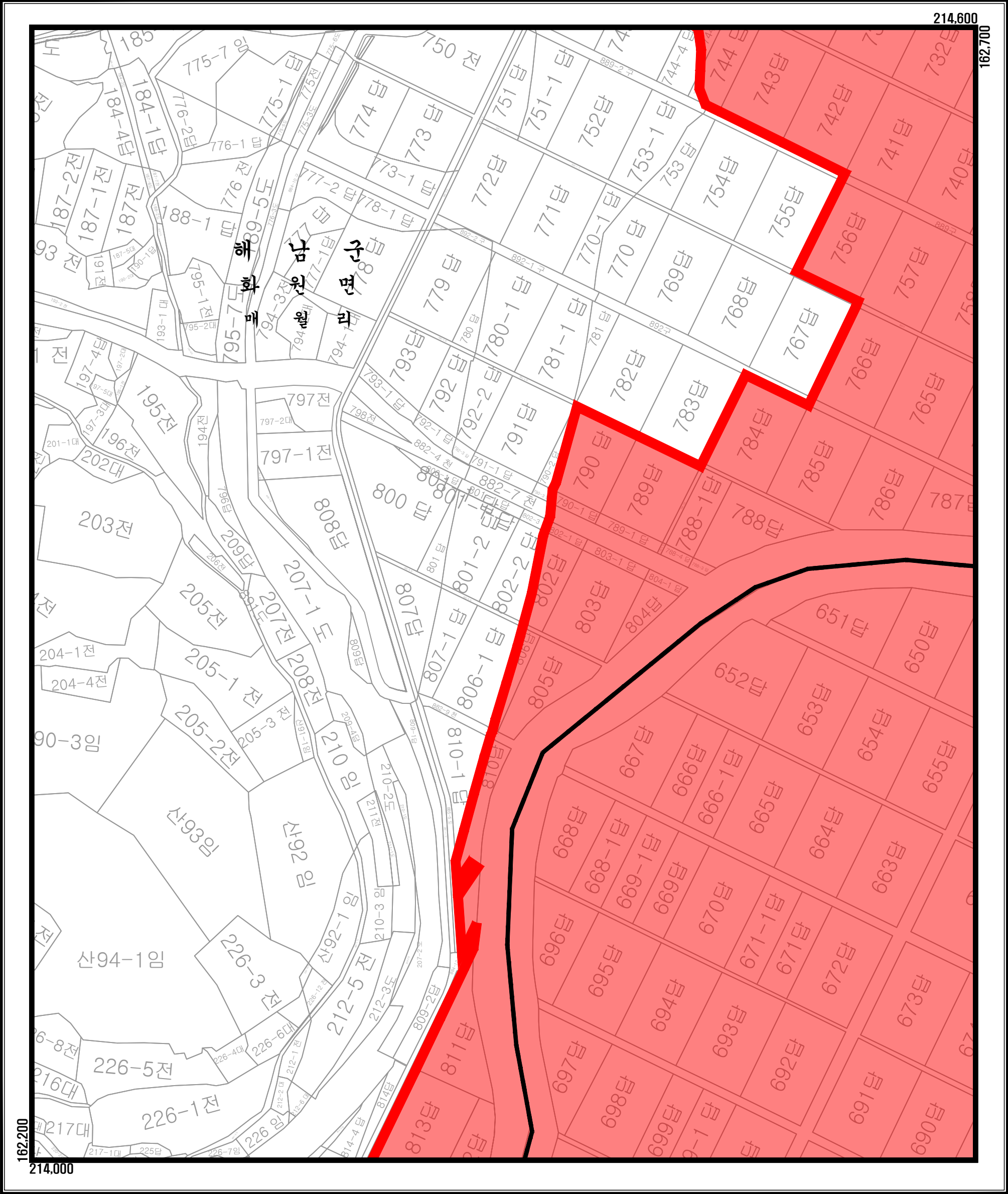
지정권자	전라남도 해남군	지정일자	2023년 03월 31일
고시년도	2023년 00월	고시번호	해남군 고시 제2023 - 000호
작성자		작성년월일	2023년 03월
저작권소유 및 발행자	해남군		

<색인도>

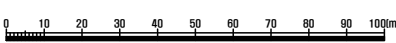
1	2
3	4



# 월호지구 자연재해위험개선지구 지형도면고시도(3/9)



축척 = 1:1,000



〈범례〉

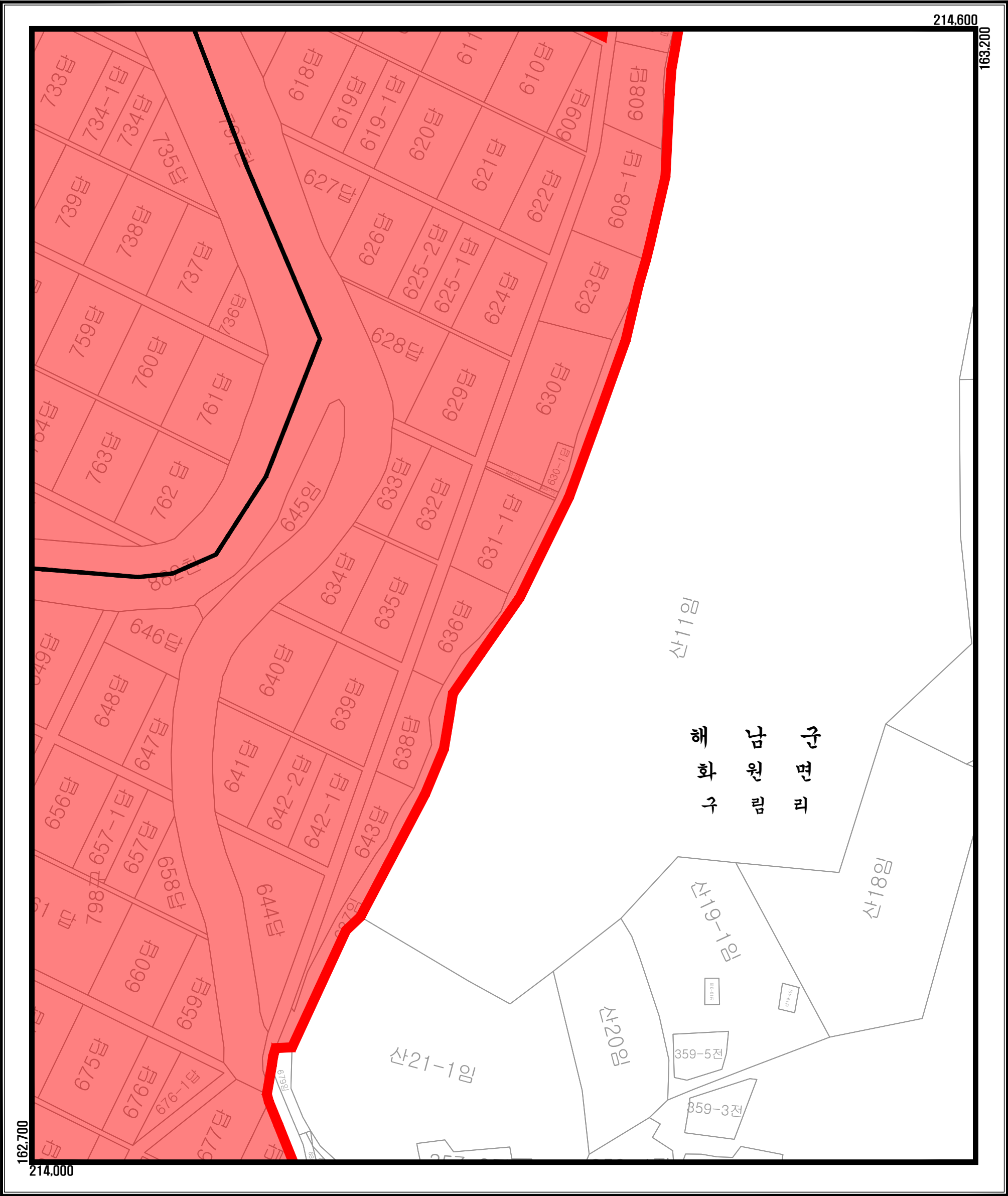
〈색인도〉

	행정구역선
	자연재해위험개선지구

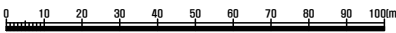
지정권자	전라남도 해남군	지정일자	2023년 03월 31일
고시년도	2023년 00월	고시번호	해남군 고시 제2023-000호
작성자		작성년월일	2023년 03월
저작권소유 및 발행자	해남군		

	1	2
	3	4
5	6	7


# 월호지구 자연재해위험개선지구 지형도면고시도[4/9]




축척 = 1:1,000



<범례>



행정구역선



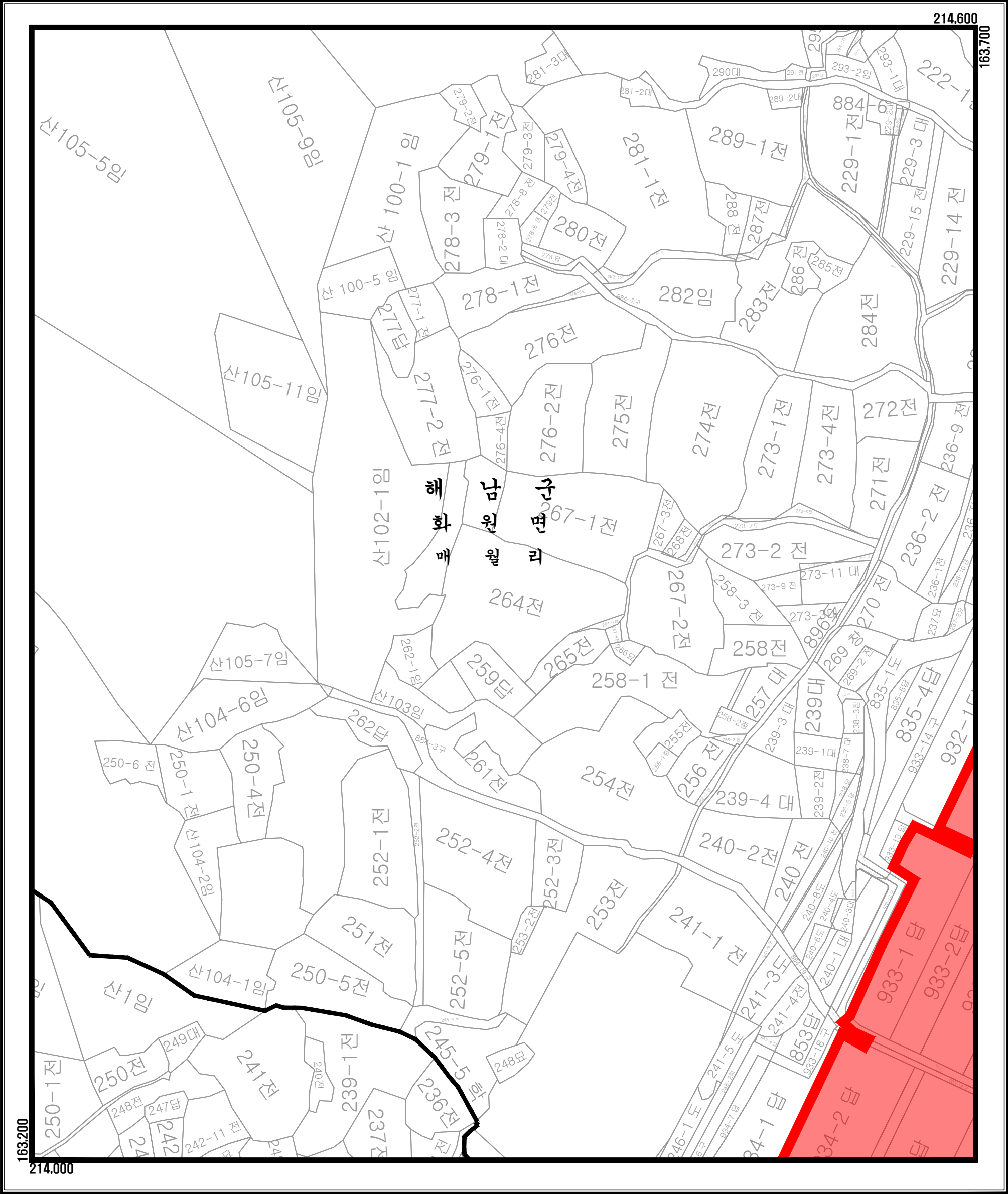
자연재해위험개선지구

<색인도>

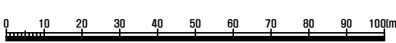
1	2
3	4
6	7

지정권자	전라남도 해남군	지정일자	2023년 03월 31일
고시년도	2023년 00월	고시번호	해남군 고시 제2023 - 000호
작성자		작성년월일	2023년 03월
저작권소유 및 발행자	해남군		


# 월호지구 자연재해위험개선지구 지형도면고시도(5/9)



축척 = 1:1,000



<범례>



행정구역선



자연재해위험개선지구

<색인도>

	3
5	6
8	9

지정권자	전라남도 해남군	지정일자	2023년 03월 31일
고시년도	2023년 00월	고시번호	해남군 고시 제2023 - 000호
작성자		작성년월일	2023년 03월
저작권소유 및 발행자	해남군		



	3	4
5	6	7
8	9	

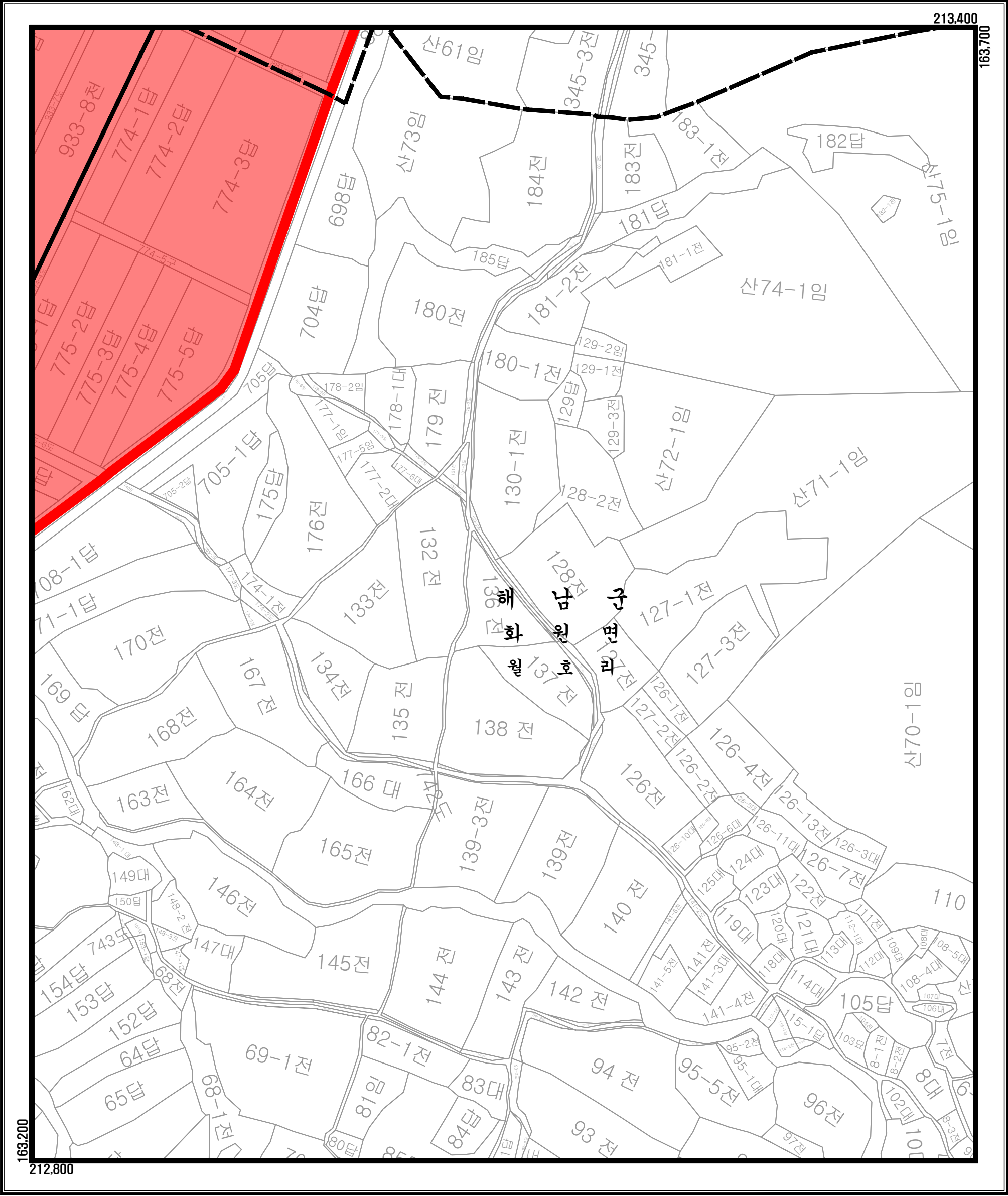


3	4
6	7
9	

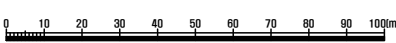
5	6
8	9




# 월호지구 자연재해위험개선지구 지형도면고시도[9/9]




축척 = 1:1,000



〈범례〉



행정구역선



자연재해위험개선지구

〈색인도〉

5	6	7
8	9	

지정권자	전라남도 해남군	지정일자	2023년 03월 31일
고시년도	2023년 00월	고시번호	해남군 고시 제2023-000호
작성자		작성년월일	2023년 03월
저작권소유 및 발행자	해남군		