

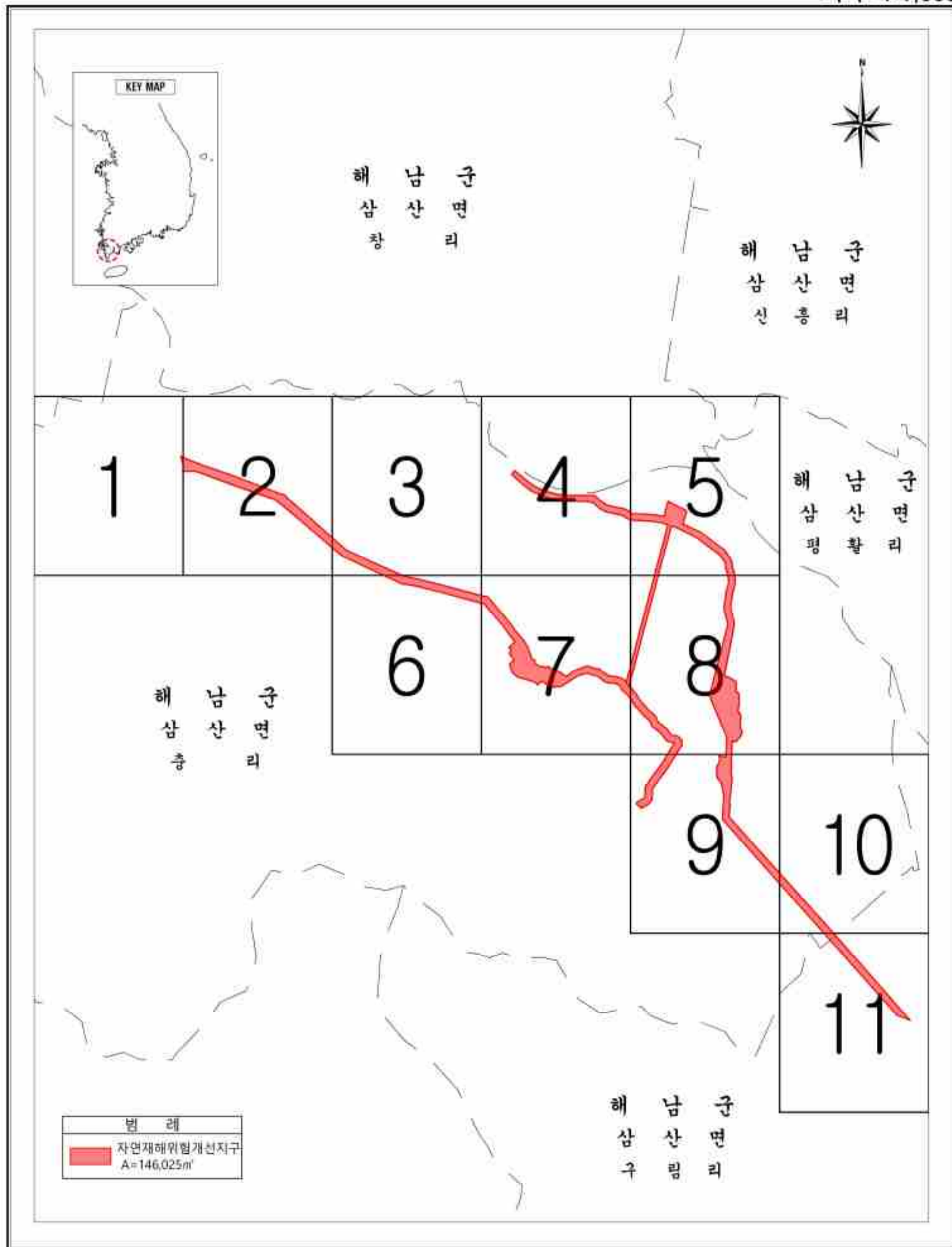
구 립 자 연 재 해 위 험 개 선 지 구 지 형 도 면

2023. 3

해 남 군

구림 자연재해위험개선지구 일람도

축척=1:1,000



구림 자연재해위험개선지구 지형도면고시도(1/11)



축척 = 1:1,000



<범례>

- 행정구역선
- 자연재해위험개선지구

<색인도>

1	2	3
		6

제정권자	전라남도-해남군	제정일자	2023년 03월 31일
고시번호	2023년 00호	고시번호	해남군 고시 제2023-000호
제정일자		제정년월일	2023년 03월
작성권소유·발행처	해남군		

구림 자연재해위험개선지구 지형도면고시도(2/11)



축척 = 1:1,000



<범례>

- 행정구역선
- 자연재해위험개선지구

<색인도>

1	2	3
		6

제정권자	전라남도-해남군	제정일자	2023년 03월 31일
고시번호	2023년 00호	고시번호	해남군 고시 제2023-000호
제정일자		제정년월일	2023년 03월
작성권소유 및 발행처	해남군		

구림 자연재해위험개선지구 지형도면고시도(3/11)




축척 = 1:1,000



<범례>



행정구역선



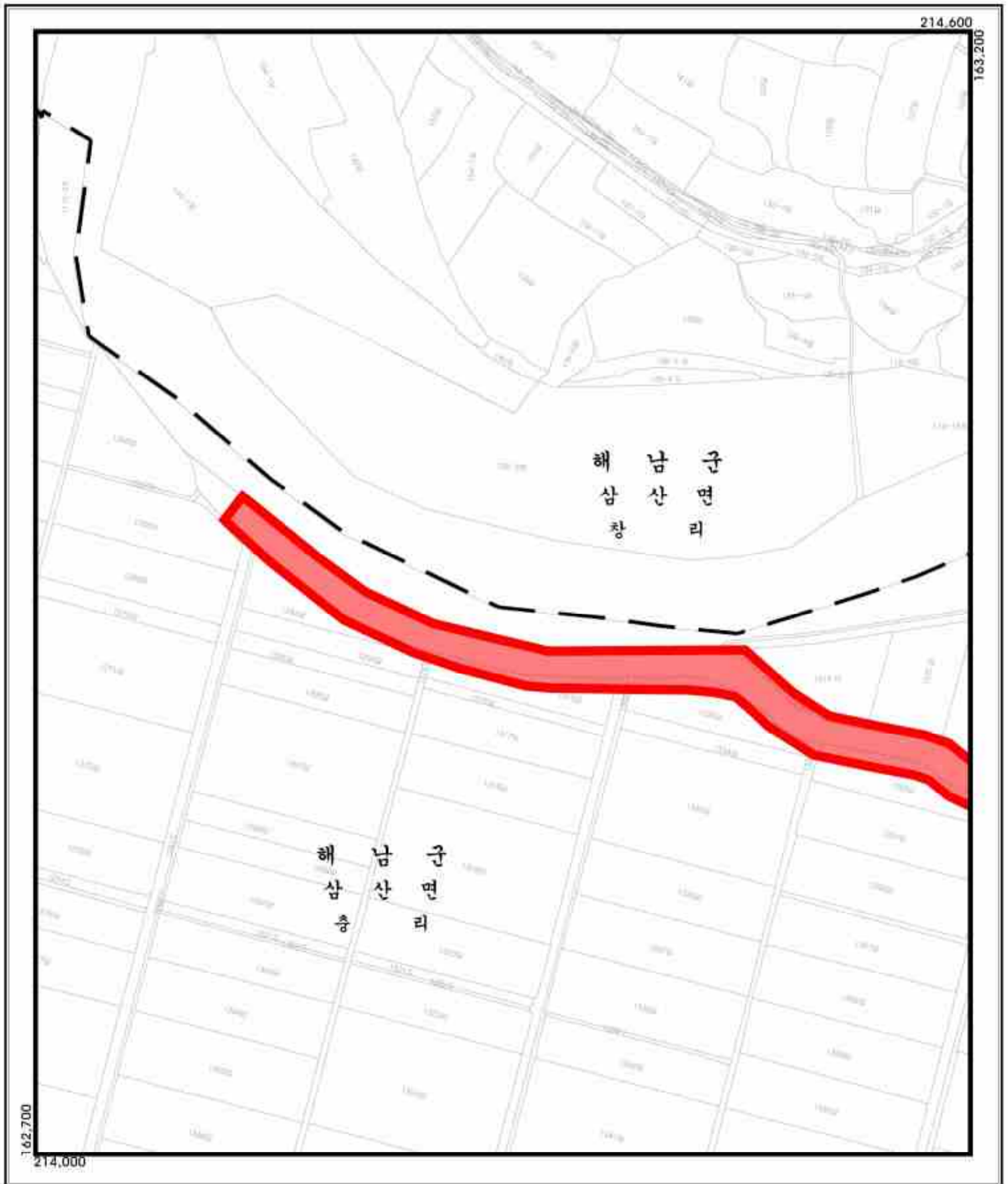
자연재해위험개선지구

<색인도>

3	4	5
6	7	8

제정일자	전라남도-해남군	제정일자	2023년 03월 31일
고시번호	2023년 00호	고시번호	해남군 고시 제2023-000호
제정일자		제정일자	2023년 03월
작성권소유 및 발행처	해남군		

구림 자연재해위험개선지구 지형도면고시도(4/11)



축척 = 1:1,000



<범례>



행정구역선



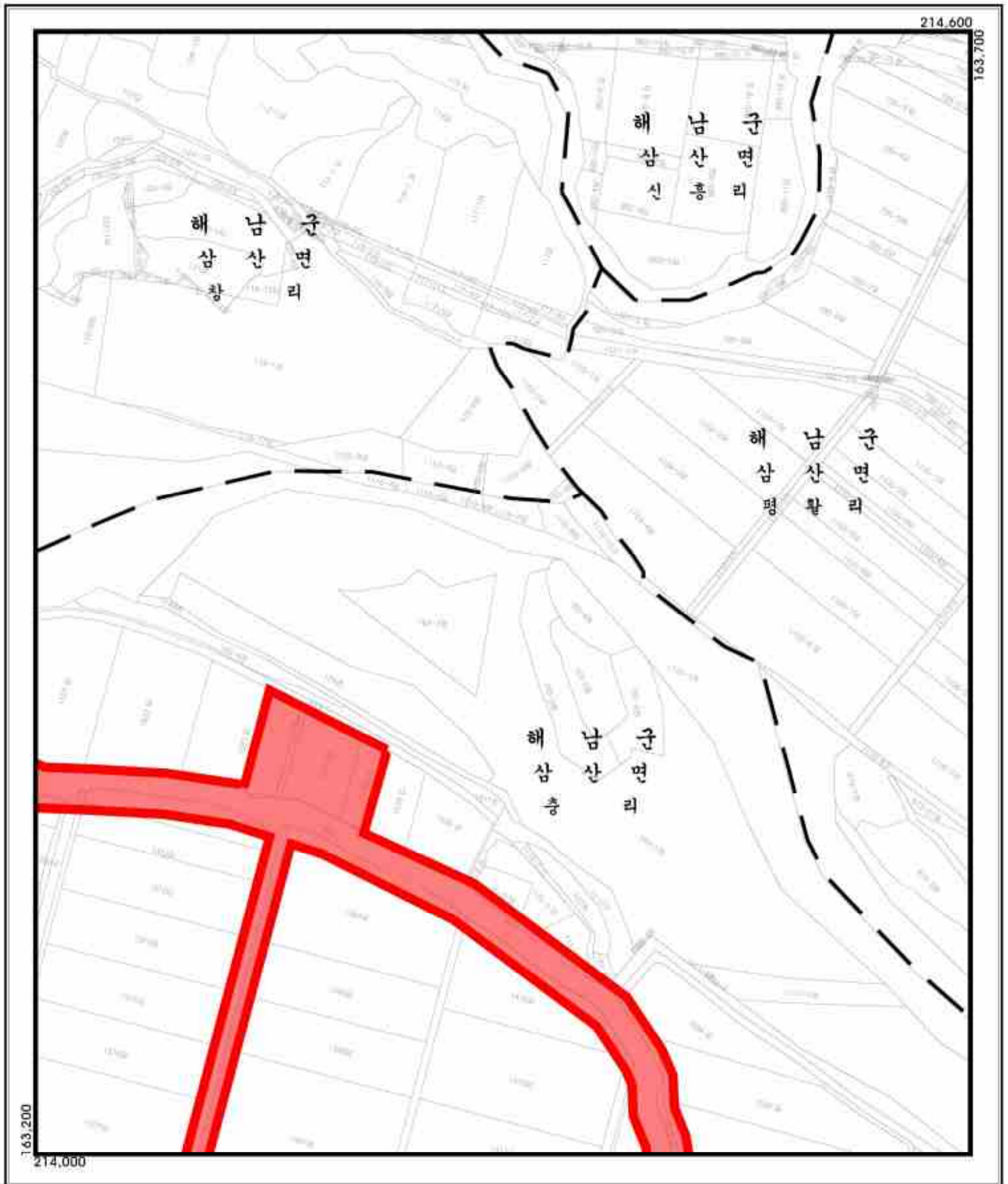
자연재해위험개선지구

<색인도>

3	4	5
6	7	8

제정일자	전라남도-해남군	제정일자	2023년 03월 31일
고시번호	2023년 00호	고시번호	해남군 고시 제2023-000호
작성일자		제정년월일	2023년 03월
작성권소유·발행처	해남군		

구림 자연재해위험개선지구 지형도면고시도(5/11)



축척 = 1:1,000

<참 례>

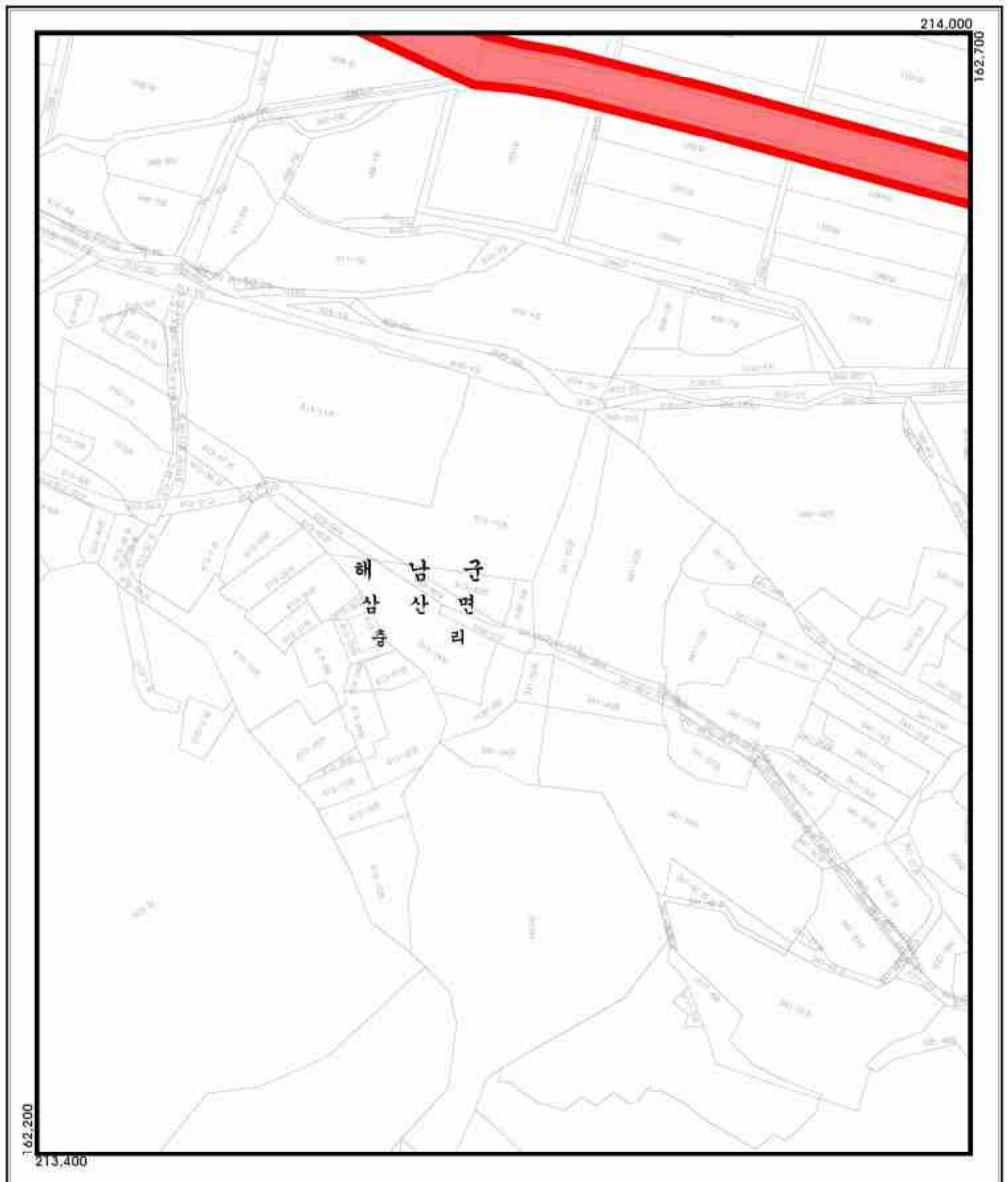
<색 인 도>

	행정 구역 선
	자연재해위험개선지구

제정 일자	전라남도-해남군	제정 일자	2023년 03월 31일
고시 번호	2023년 00호	고시 번호	해남군 고시 제2023-000호
제정 일자		제정 일자	2023년 03월
작성권소유 및 발행처	해남군		

3	4	5
6	7	8

구림 자연재해위험개선지구 지형도면고시도(6/11)



축척 = 1:1,000



<범례>

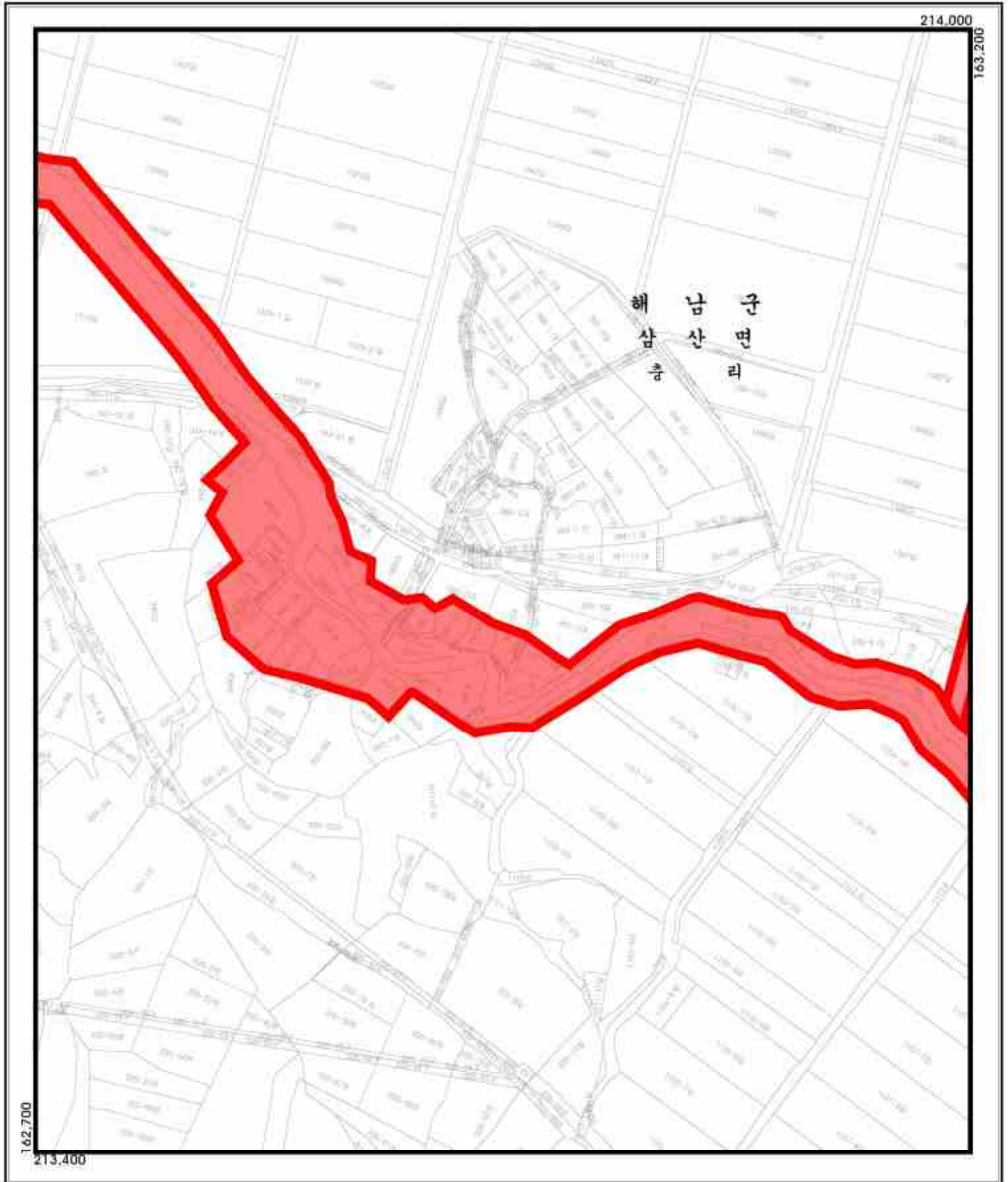
- 행정구역선
- 자연재해위험개선지구

<색인도>

6	7	8
		9

제정일자	전라남도-해남군	제정일자	2023년 03월 31일
고시번호	2023년 00호	고시번호	해남군 고시 제2023-000호
작성일자		제정년월일	2023년 03월
작성권소유 및 발행처	해남군		

구림 자연재해위험개선지구 지형도면고시도(7/11)



<범례>

- 행정구역선
- 자연재해위험개선지구

축척 = 1:1,000

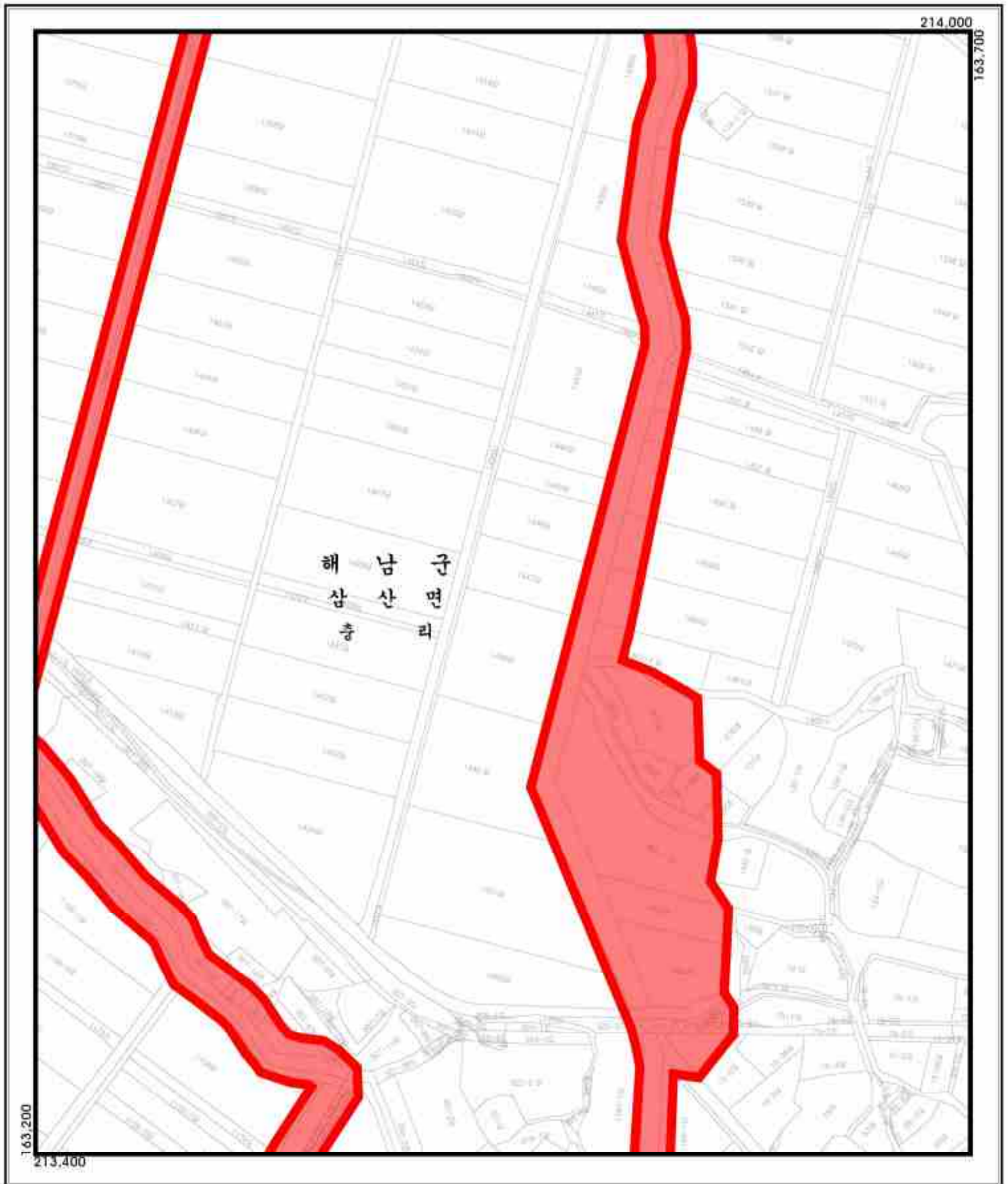


<색인도>

6	7	8
		9

제정일자	전라남도-해남군	제정일자	2023년 03월 31일
고시번호	2023년 00호	고시번호	해남군 고시 제2023-000호
작성일자		제정년월일	2023년 03월
작성권소유 및 발행처	해남군		

구림 자연재해위험개선지구 지형도면고시도(8/11)



축척 = 1:1,000



<범례>

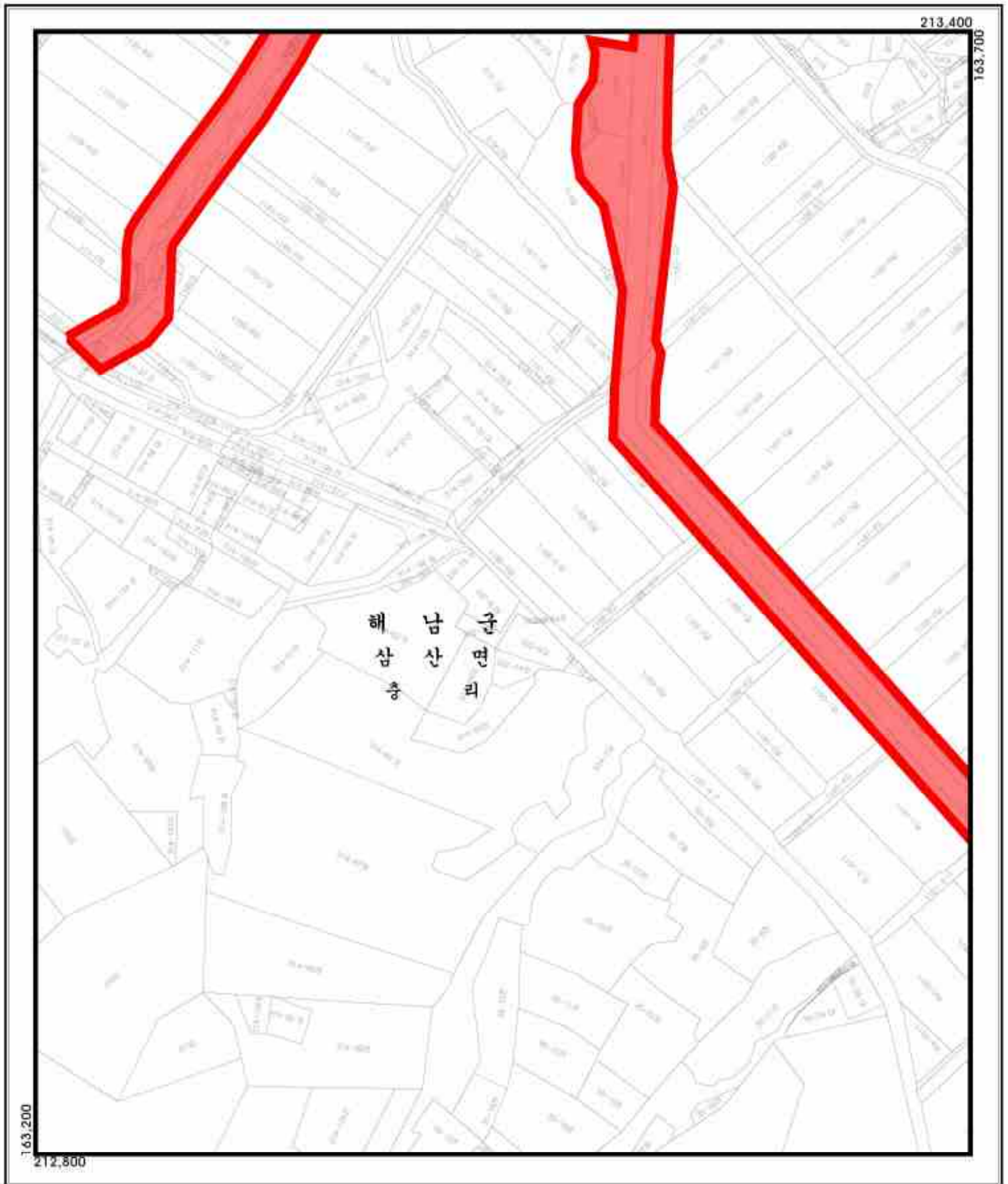
- 행정구역선
- 자연재해위험개선지구

<색인도>

6	7	8
		9

제정권자	전라남도-해남군	제정일자	2023년 03월 31일
고시번호	2023년 00호	고시번호	해남군 고시 제2023-000호
제정일자		제정년월일	2023년 03월
작성권소유 및 발행처	해남군		

구림 자연재해위험개선지구 지형도면고시도(9/11)



축척 = 1:1,000



<범례>

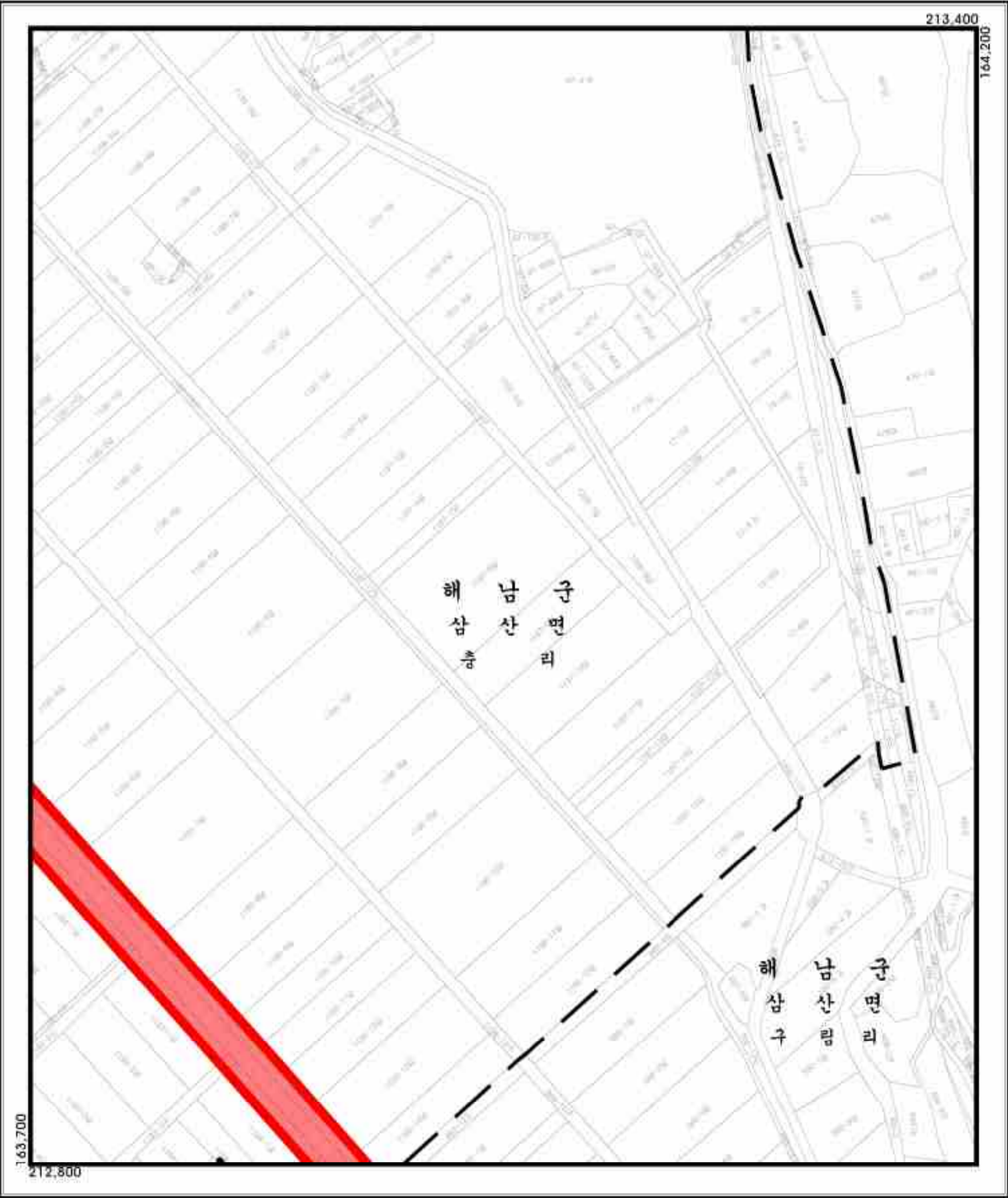
- 행정구역선
- 자연재해위험개선지구

<색인도>

9	10
	11

제정일자	전라남도-해남군	제정일자	2023년 03월 31일
고시번호	2023년 00호	고시번호	해남군 고시 제2023-000호
작성일자		제정년월일	2023년 03월
작성권소유·발행처	해남군		

구림 자연재해위험개선지구 지형도면고시도(10/11)



축척 = 1:1,000



<범례>

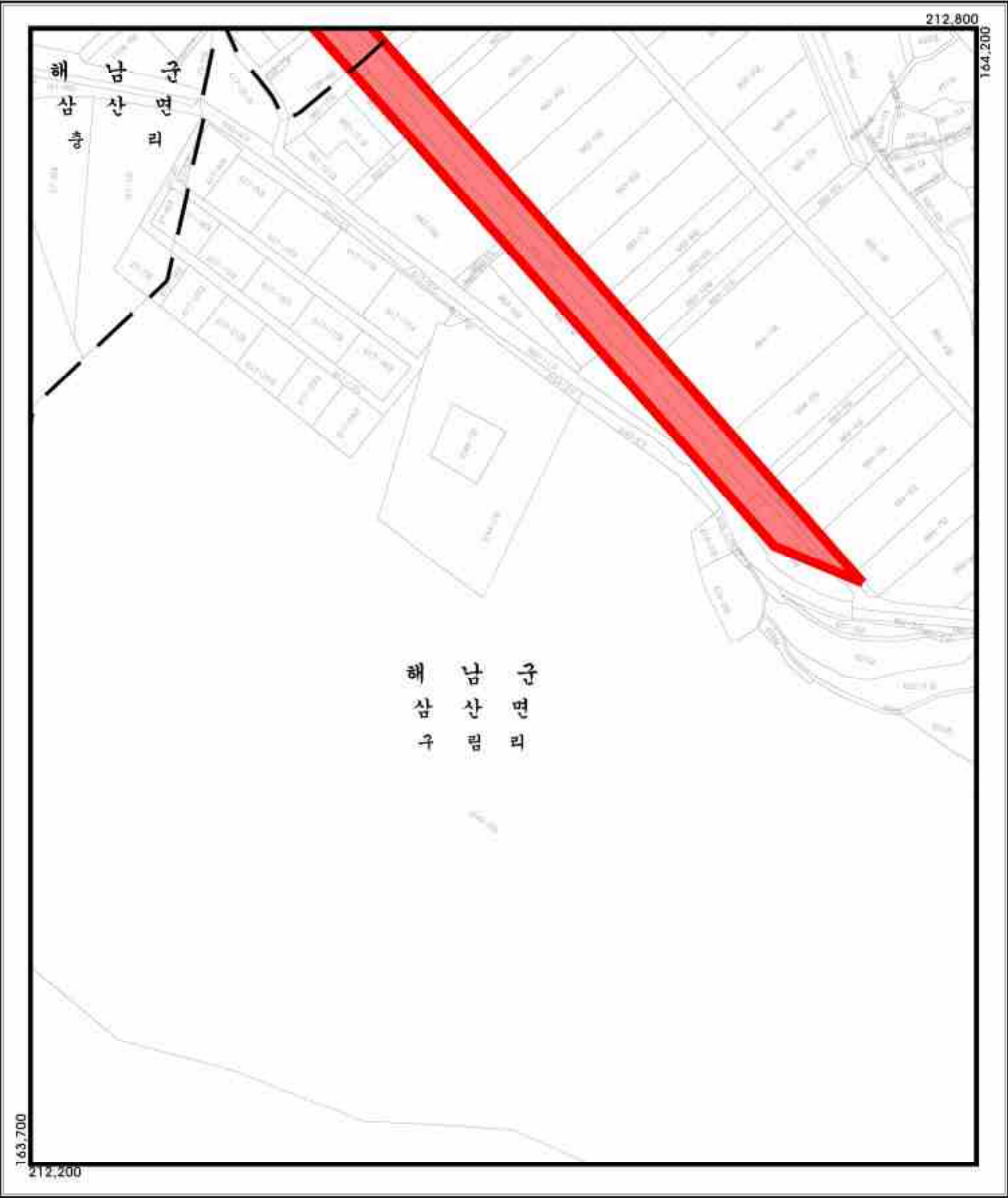
	행정구역선
	자연재해위험개선지구

제정일자	전라남도-해남군	제정일자	2023년 03월 31일
고시번호	2023년 00호	고시번호	해남군 고시 제2023-000호
작성일자		제정년월일	2023년 03월
작성권소유·발행처	해남군		

<색인도>

9	10
	11

구림 자연재해위험개선지구 지형도면고시도(11/11)



속척 = 1:1,000

북쪽

<범례>

	행정구역선
	자연재해위험개선지구

제정기관	경라남도-해남군	제정일자	2023년 03월 31일
고시번호	2023년 00호	고시번호	해남군 고시 제2023-000호
제정일자		제정년월일	2023년 03월
작성권소유 및 발행처	해남군		

<색인도>

9	10
	11