

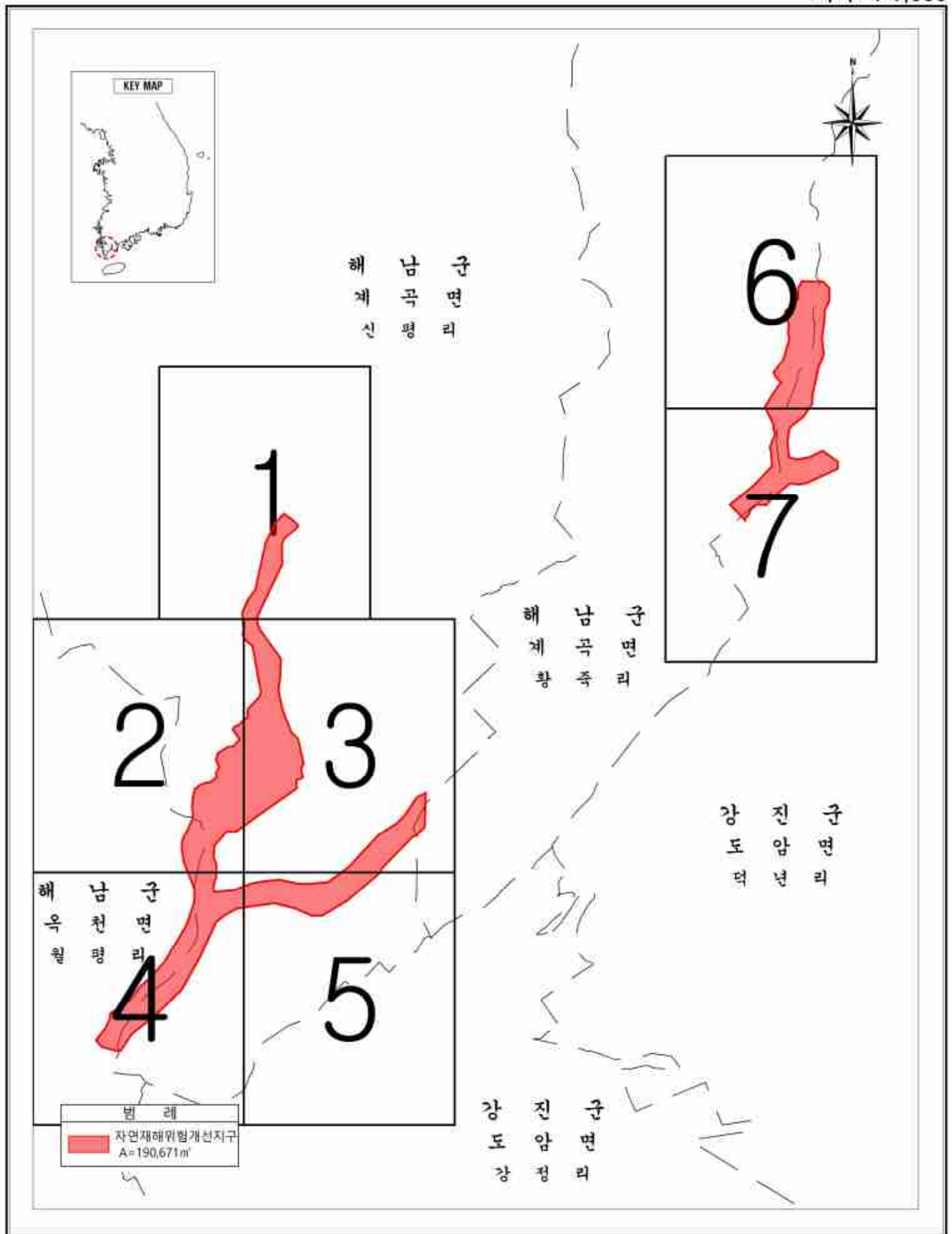
해월 자연재해위험개선지구 지형도면

2023. 3

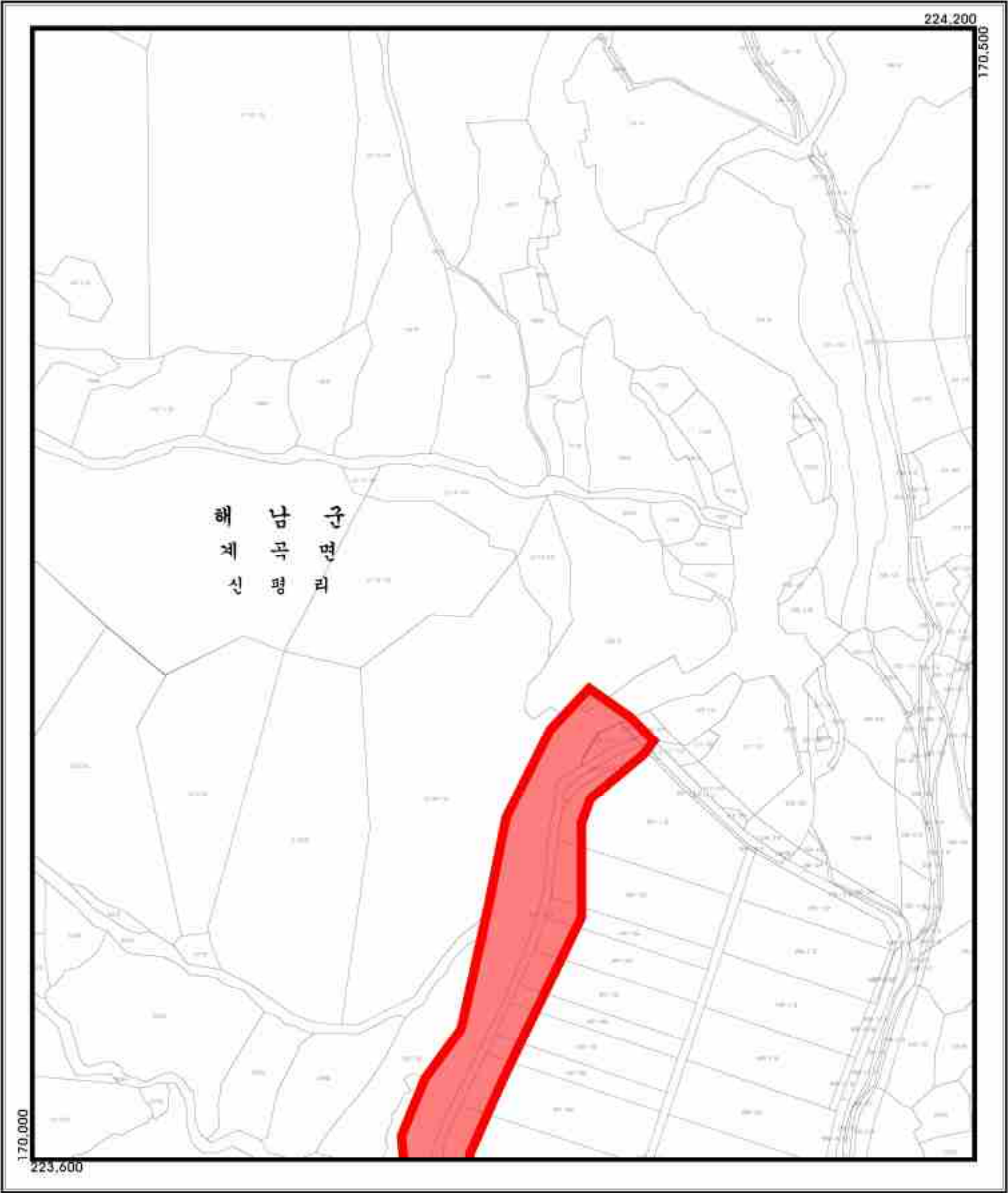
해 남 군

해월 자연재해위험개선지구 일람도

축척=1:1,000



해월 자연재해위험개선지구 지형도면고시도(1/7)



축척 = 1:1,000



<범례>

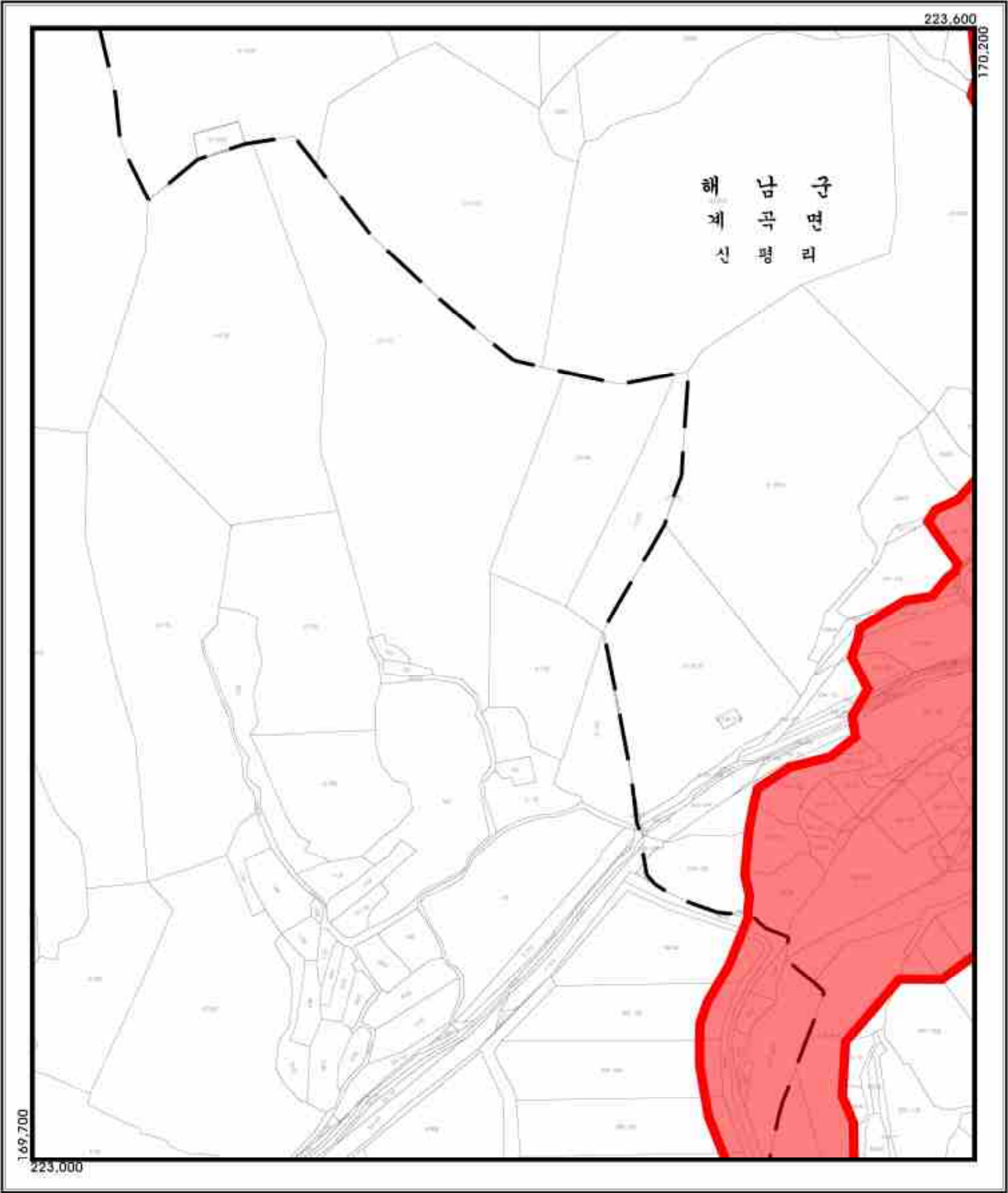
	행정구역선
	자연재해위험개선지구

제정일자	전라남도-해남군	제정일자	2023년 03월 31일
고시번호	2023년 00호	고시번호	해남군 고시 제2023-000호
작성일자		제정년월일	2023년 03월
작성권소유 및 발행처	해남군		

<색인도>

	1
2	3

해월 자연재해위험개선지구 지형도면고시도(2/7)



축척 = 1:1,000



<범례>

행정구역선

자연재해위험개선지구

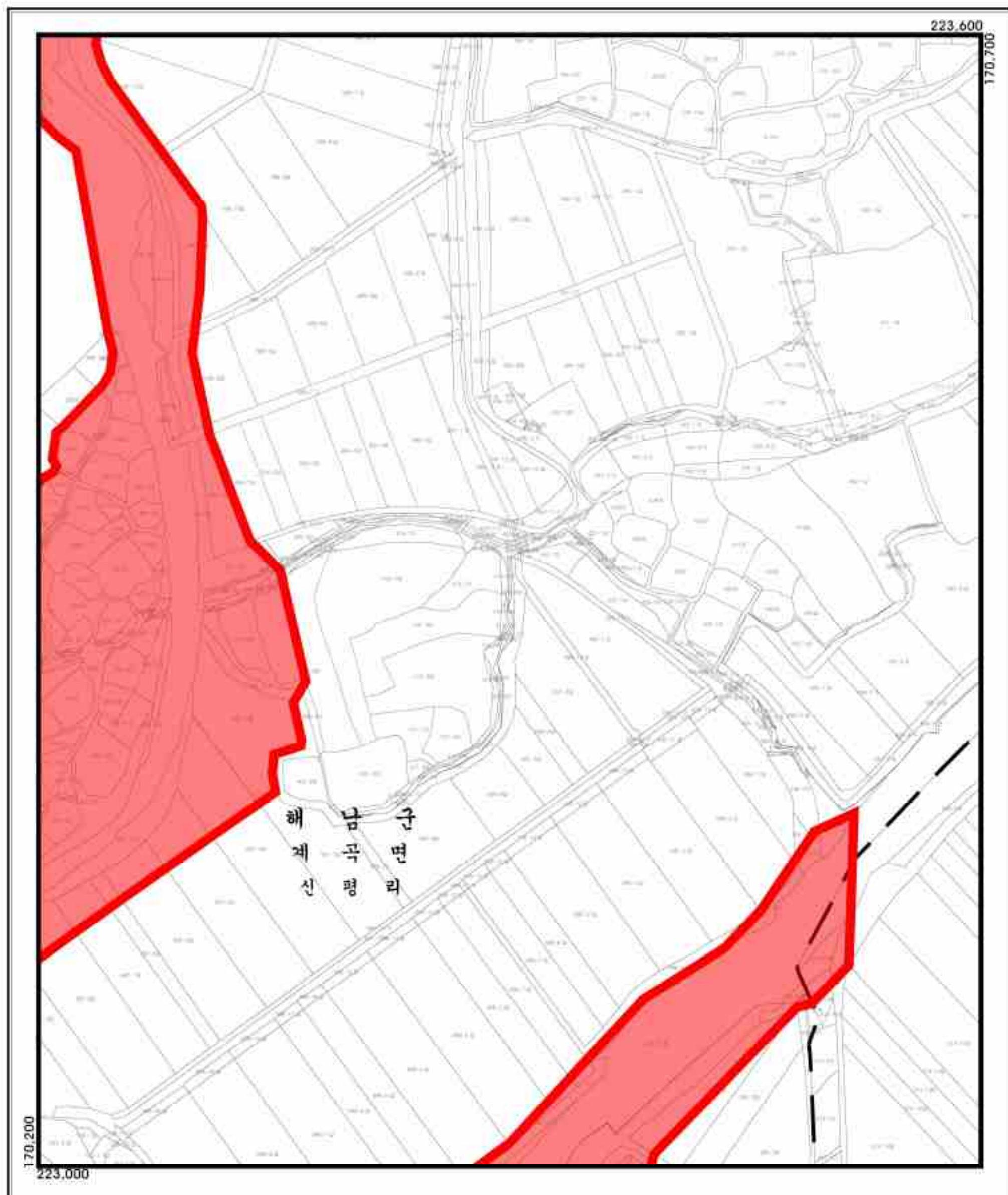
제정일자	전라남도-해남군	제정일자	2023년 03월 31일
고시번호	2023년 00호	고시번호	해남군 고시 제2023-000호
작성일자		제정년월일	2023년 03월
작성권소유·발행처	해남군		

<색인도>

1

23

해월 자연재해위험개선지구 지형도면고시도(3/7)



축척 = 1:1,000

<범례>

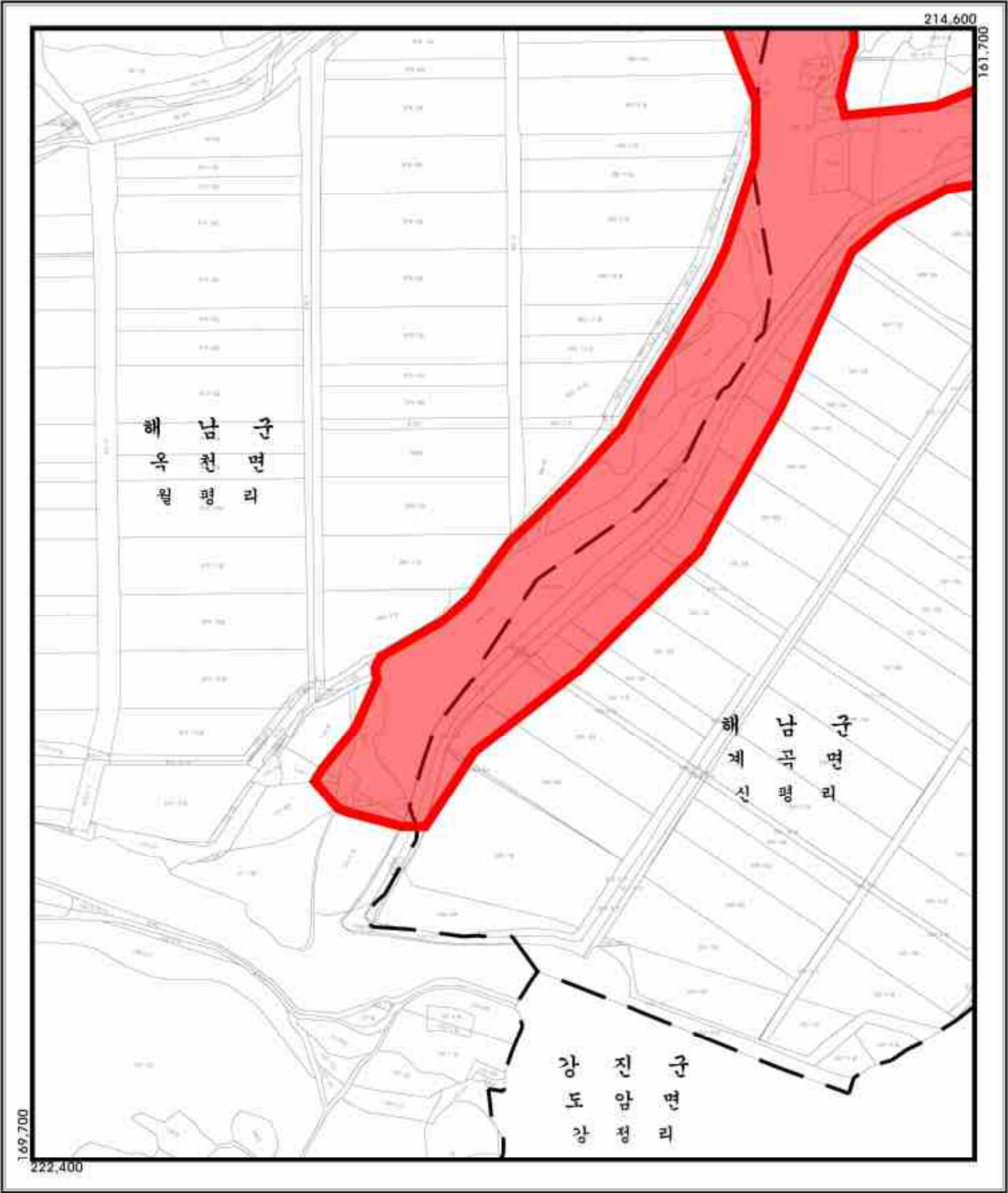
- 행정구역선
- 자연재해위험개선지구

<색인도>

1
2 3

제정권자	전라남도-해남군	제정일자	2023년 03월 31일
고시번호	2023년 00호	고시번호	해남군 고시 제2023-000호
작성일자		제정년월일	2023년 03월
작성권소유 및 발행처	해남군		

해월 자연재해위험개선지구 지형도면고시도(4/7)



<범례>

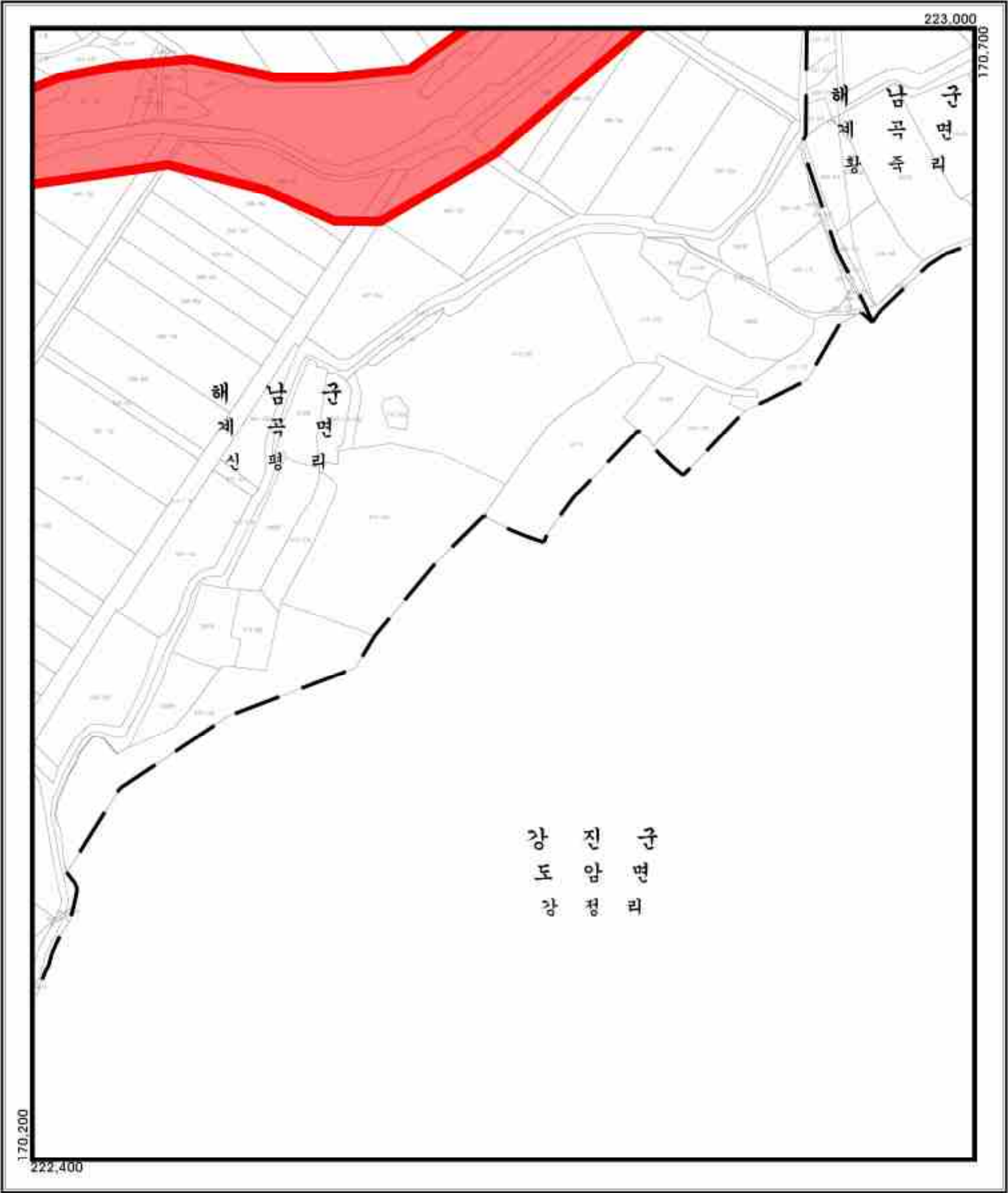
	행정구역선
	자연재해위험개선지구

제정일자	전라남도-해남군	제정일자	2023년 03월 31일
고시번호	2023년 00호	고시번호	해남군 고시 제2023-000호
작성일자		제정년월일	2023년 03월
작성권소유·발행처	해남군		

<색인도>

2	3
4	5

해월 자연재해위험개선지구 지형도면고시도(5/7)



축척 = 1:1,000



<범례>

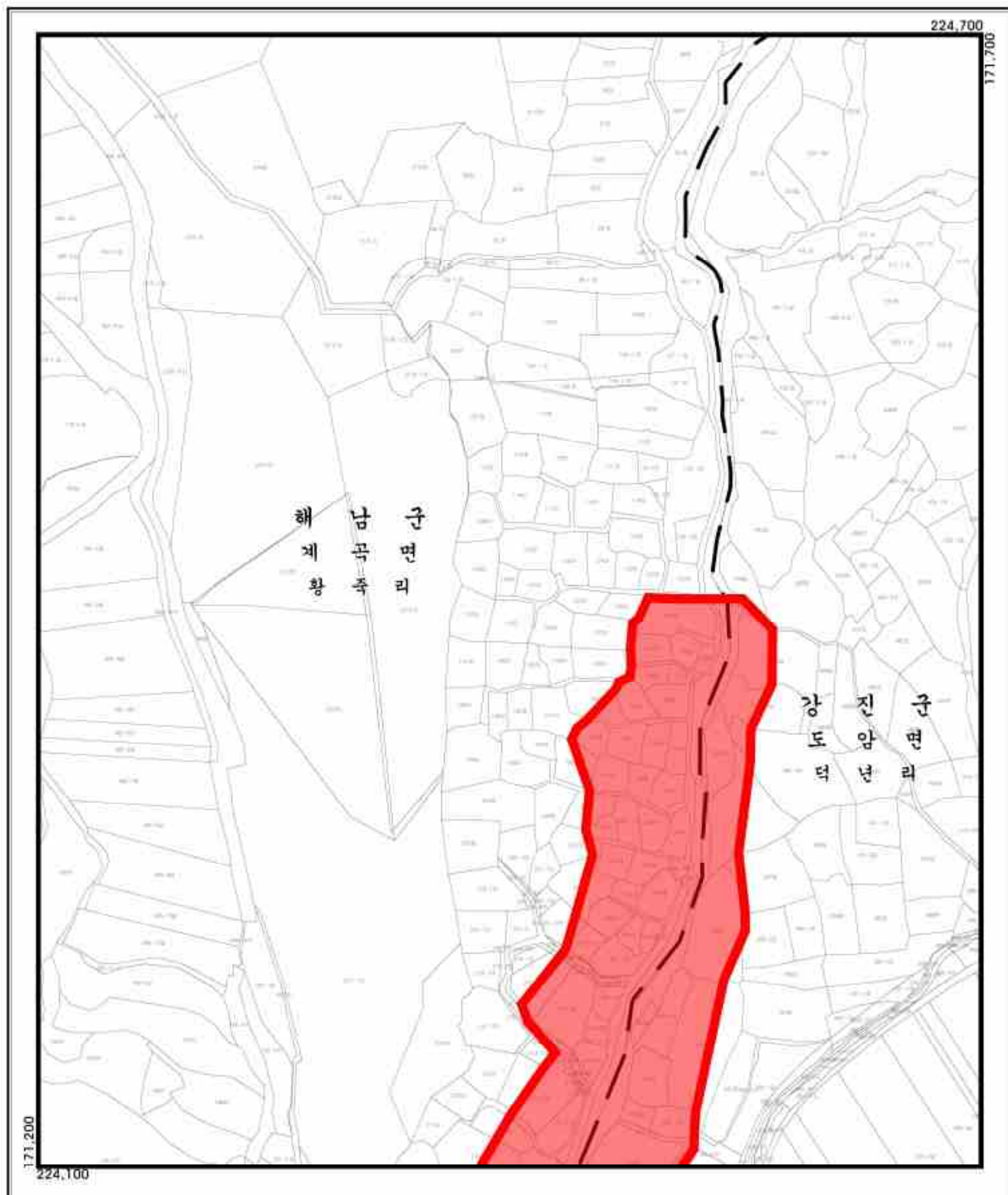
	행정구역선
	자연재해위험개선지구

제정기관	전라남도·해남군	제정일자	2023년 03월 31일
고시번호	2023년 00호	고시번호	해남군 고시 제2023-000호
작성일자		제정년월일	2023년 03월
작성권소유·발행처	해남군		

<색인도>

2	3
4	5

해월 자연재해위험개선지구 지형도면고시도(6/7)



<범례>

- 행정구역선
- 자연재해위험개선지구

축척 = 1:1,000

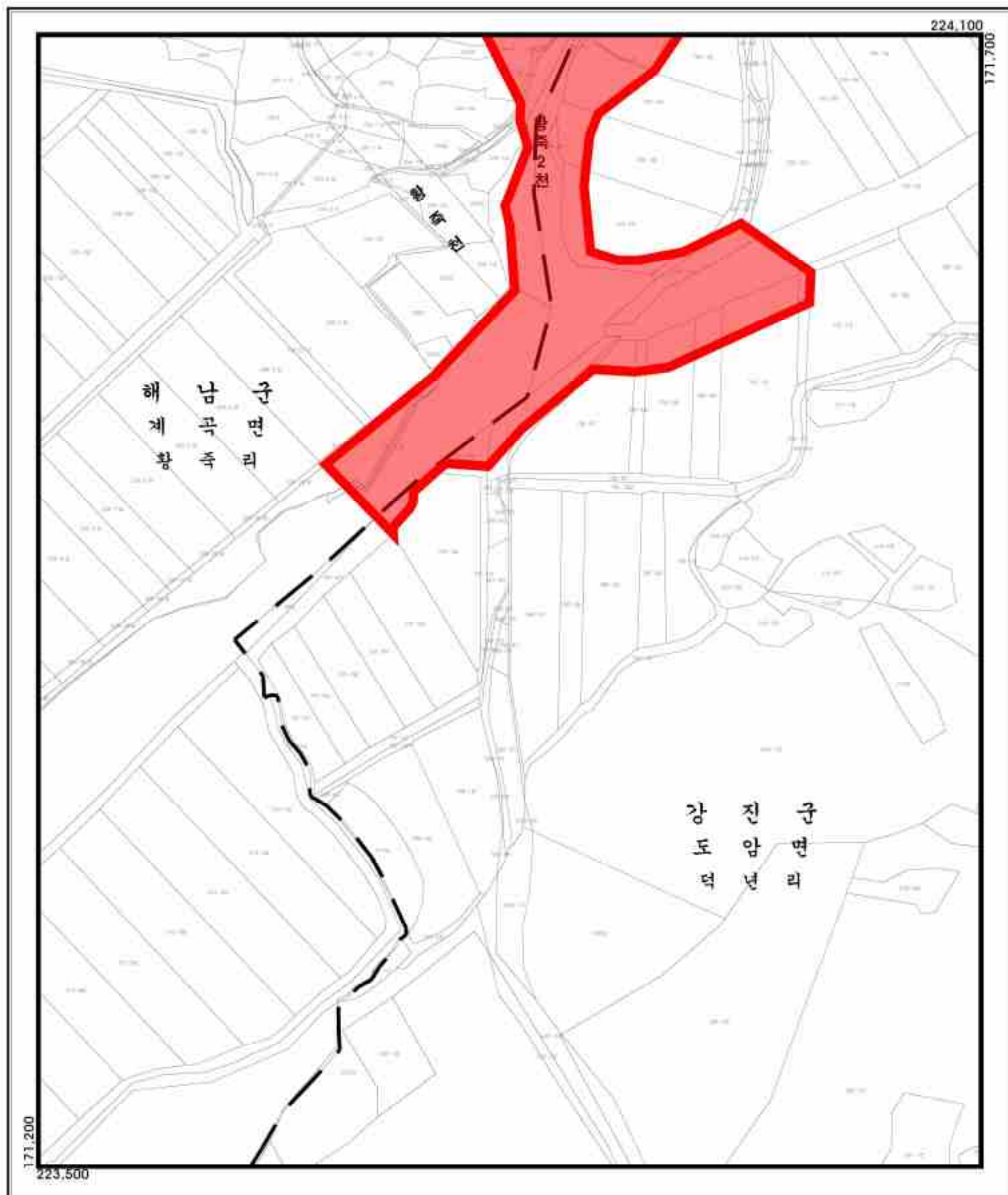


<색인도>

- 1
- 6
- 7

제정권자	전라남도-해남군	제정일자	2023년 03월 31일
고시번호	2023년 00호	고시번호	해남군 고시 제2023-000호
작성일자		제정년월일	2023년 03월
작성권소유·발행처	해남군		

해월 자연재해위험개선지구 지형도면고시도(7/7)



<범례>

- 행정구역선
- 자연재해위험개선지구

축척 = 1:1,000

1 2 3 4 5 6 7 8 9 10 11 12 13 14 15 16 17 18 19 20 21 22 23 24 25 26 27 28 29 30 31 32 33 34 35 36 37 38 39 40 41 42 43 44 45 46 47 48 49 50 51 52 53 54 55 56 57 58 59 60 61 62 63 64 65 66 67 68 69 70 71 72 73 74 75 76 77 78 79 80 81 82 83 84 85 86 87 88 89 90 91 92 93 94 95 96 97 98 99 100



<색인도>

- 1
- 6
- 7

제정일자	전라남도-해남군	제정일자	2023년 03월 31일
고시번호	2023년 00호	고시번호	해남군 고시 제2023-000호
작성일자		작성일자	2023년 03월
작성관소속 및 발행처	해남군		