





빛나라 땅글! 다시 뛰는 해남

2019 제59회

# 해남 통계연보

HAENAM STATISTICAL YEAR BOOK







## 발 간 사

여러분, 반갑습니다.

우리 해남군이 군내 기본현황을 비롯해 교육과 문화, 통계 등을 총망라한 2019년 해남통계연보를 발간하게 되었습니다.

흔히 현대 사회를 통계의 시대라고 합니다. 급변하는 환경, 불확실성이 증가하는 사회 환경에서 최선의 의사 결정을 위해 통계라는 과학적인 방법의 중요성이 커져가고 있기 때문입니다.

통계를 통해 복잡 다양하게 변화하고 있는 사회현상을 집약적으로 정리함으로써 지금까지 부족한 부분을 발견하고, 앞으로의 개선 방향을 설정하게 됩니다.

이번 통계연보는 해남군이 오랜 기간 동안 다양한 정책을 추진하면서 얻어낸 결과를 정리하여 소중한 지침서로 발간하게 되었습니다.

해남군의 변화와 발전을 한눈에 볼 수 있도록 최근 5년간의 인구, 경제, 사회, 교육, 문화 등 230여 항목을 정리 수록하였습니다.

통계에서도 제시되었지만, 인구감소, 지역경제 침체 등 우리 군이 극복해야 할 많은 과제를 안고 있습니다. 민선 7기 들어 이러한 난관을 극복하고, 미래로 힘차게 나아가는 해남을 만들기 위한 다양한 노력들을 경주하고 있습니다.

아무쪼록 이 책자가 사회 각 분야의 정책 수립과 학술 연구 자료로 널리 활용되고 지역발전의 비전을 세우는데도 유용하게 쓰일 수 있기를 바랍니다. 통계연보가 발간되기까지 도움을 주신 모든 분들께 진심으로 감사드리며, 변함없는 성원과 관심 부탁드립니다. 감사합니다.

2020. 3.

해남군수 명 현 관

## 군정목표와 방침

### 군정목표

빛나라 땅끝!  
다시 뛰는 치남

Shine on Ttangkkeut, Let's run again Haenam!

### 군정방침

- 현장중심 소통행정
- 살기좋은 부자농촌
- 체류하는 문화관광
- 생동하는 지역경제
- 감동주는 맞춤복지

## 심벌마크



한반도와 해남군의 지리적 위치땅끝의 상징적 가치 강화



열정을 상징하는 햇불과 '흥'을 결합  
해남군의 진취적 기상 표현



섬표를 통해 여유와 힐링의 도시  
해남군의 위상 형상화



조화를 상징하는 태극 모티브로 자연과  
사람의 조화 및 열정과 신뢰 표현




## 마스코트

### 땅끝이 & 희망이

한반도의 형태와 해남군의 지리적 위치(땅끝)를 형상화한 해남군의 마스코트 <땅끝이>와 <희망이>이다.

땅끝에서 행복의 싹을 틔우는 땅의 요정<땅끝이>와 땅끝에서 희망의 꽃을 피우는 희망의 요정<희망이>는 '청정한 자연을 보유한 순수의 도시 해남'이라는 해남군의 핵심 가치를 전달한다



## 해남의 상징

### 군기



해남군의 상징마크는 상승하는 곡선의 형태를 통해 군의 진취적인 비전을 상징화 했으며, 한반도의 모습과 해남군의 위치에 그려진 섬표를 통해 '한반도의 시작이자 끝'인 해남군의 지리적 특성을 형상화한 상징마크이다.

또한 해남군을 의미하는 'ㅎ'을 군민의 진취적인 기상을 의미하는 햇불의 형태와 결합하여 상징적 이미지를 부여하였으며, 붉은색과 푸른색의 어울림을 통해 대한민국 땅끝도시 해남군의 가치를 강조하였다.



군화 동백꽃



군목 동백나무



군조 산비둘기

## 해남군민헌장(憲章)

우리 해남은 두륜산 영봉 아래 광막히 펼쳐 있는 평야와 삼면이 바다에 접하여 산자수려하며 농수산자원이 풍부하고 선대의 찬란한 문화유산과 명승고적을 보유하고 있어 많은 개발의 소지를 지니고 있는 유서 깊은 고장이다.

우리는 이 문화유산과 자연 여건을 우리의 창의와 협력을 바탕으로 더욱 빛내고 개발하여 후세에 보람찬 요람을 물려주기 위해 근면·성실한 군민으로서 긍지를 살려 스스로 지역건설에 참여하고 봉사하는 군민자세를 확립하며 내일의 번영을 향해 다같이 이 헌장을 굳게 준수할 것을 다짐한다.

하나. 경애(敬愛)와 신의(信義)를 근본으로 상부상조의 전통을 기른다.

하나. 번영(繁榮)의 근본을 부지런함에 두고 개미와 같이 일한다.

하나. 아름다운 자연과 문화유산을 길이 보존하며 새 문화를 창조한다.

하나. 자유와 권리에 따르는 책임과 의무를 다한다.

하나. 자라나는 새싹을 내일의 보배(寶貝)로서 정성을 다해 가꾸어 나간다.

## 해남 찬가

이동주 작사

유 신 작곡

에 사빠르게

기 름 진  
충 무 공

넓은 벌에 - 두룬 산 높 이 솟 고 맑은 물 굽 이 처 -  
 씨 움 터 엔 - 옛 얼 이 살 아 있 고 윤 고 산 가 꺾 준

서해로 흐 르 - 니 아 름 다 위 라 우리해 남 살 기  
 문 화 의 꽃 빛 나 니 자 랑 스 러 워 우리해 남 슬 기

종은 내 고 장 집 집 - 마 다 살 립 들 려 복  
 로 운 내 고 장 집 도 - 나 도 마 음 다 져 새

되 - 게 - 살 - 자 믿 음 - 과 - 사 랑 으 로 의  
 일 - 끝 - 되 - 자 자 자 - 손 - 길 이 이 어 지

종 - 게 - 살 - 자 아 아 아 - - - 보 아 다 오 -  
 켜 - 나 - 가 - 자

인 심 도 순 후 한 우 리 해 - 남 우리해 남 만 만

세 - 만 만 세 FINE 충 무 공

## 이용자를 위하여



1

본 연보는 2018년도의 1년간 또는 연말을 기준으로 하였으며 연도 중간에 확정된 통계는 최근 수치를 수록하였습니다.  
(단, 각급 학교 통계자료는 2019년 4월 1일 현재임.)

2

본 연보는 줄머리를 최근 5년간을 연도별로 열거하여 알아보기 쉽게 하였으며 추적조사가 불가능한 일부 통계는 당년도 분만 수록하였습니다.

3

본 연보의 자료는 군청 및 유관기관에서 제공한 자료에 의하여 종합 편집한 것이며 자료 생산처는 각 통계 하단에 명기하였습니다.

4

미터법으로 환산한 통계와 단위미만인 수를 반올림한 계수는 내용의 집계와 총수가 일치되지 않은 경우가 있습니다.

5

본 연보통계중 전년도에 수록된 것과 맞지 않은 것은 통계현실화로 금회 정정 편집한 것입니다.

6

본 연보에 사용되는 부호는 아래와 같음.

— 해당없음    … 미상    △ 감소    • 단위미만    ×비밀표시

※ 공란은 서식 변경(항목추가, 삭제) 등의 사유로 해당연도의 통계 자료가 없어 표시하지 않았습니다.

7

본 연보의 자료는 우리군 홈페이지(<http://haenam.go.kr>) 통계연보에 게재하고 있으며, 본 연보에 수록된 자료중 문의사항이 있을 때에는 자료 출처기관 또는 군 총무과 서무팀(T.061-530-5238)에 문의 하시기 바랍니다.



- 01 행정구역약도 / 13
- 02 해남군의 생활모습 / 14
- 03 토지 / 15
- 04 기상개황 / 16
- 05 세대 및 인구 I~III / 17
- 06 재정 I~II / 20
- 07 식량작물 생산량 / 22
- 08 임야현황 / 23
- 09 의료현황 / 24
- 10 자동차 등록현황 / 25
- 11 군 공무원 현황 / 26



# 01

## 행정구역 약도



읍	면	법정리	행정리	자연부락	반	토지면적
1	13	177	514	564	368	1,031.3km <sup>2</sup>



# 02

## 해남군의 생활모습



### 출생

559명

1일 1.5명

남 287명 여 272명



### 사망

926명

1일 2.5명

남 453명 여 473명



### 혼인

237쌍

1일 0.65쌍



### 이혼

163쌍

1일 0.45쌍



### 인구이동

12,272명

1일 33.6명



### 인구

73,286명

인구밀도 71.1명

남 36,123명 (49%)  
여 37,163명 (51%)



### 세대

34,745세대

세대당인구 2.1명



### 지방세

52,927,700천원

1인당 736천원



### 자동차

38,437대

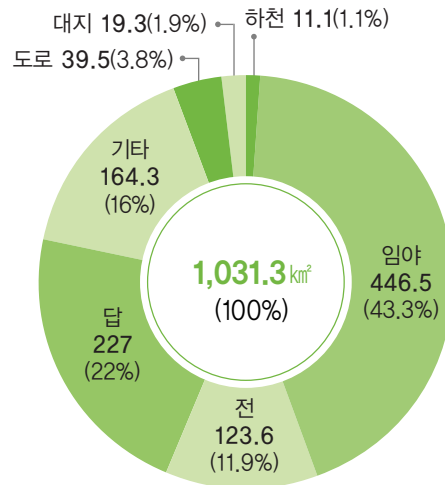
세대당 1.1대

관용 333대  
자가용 37,522대  
영업용 582대

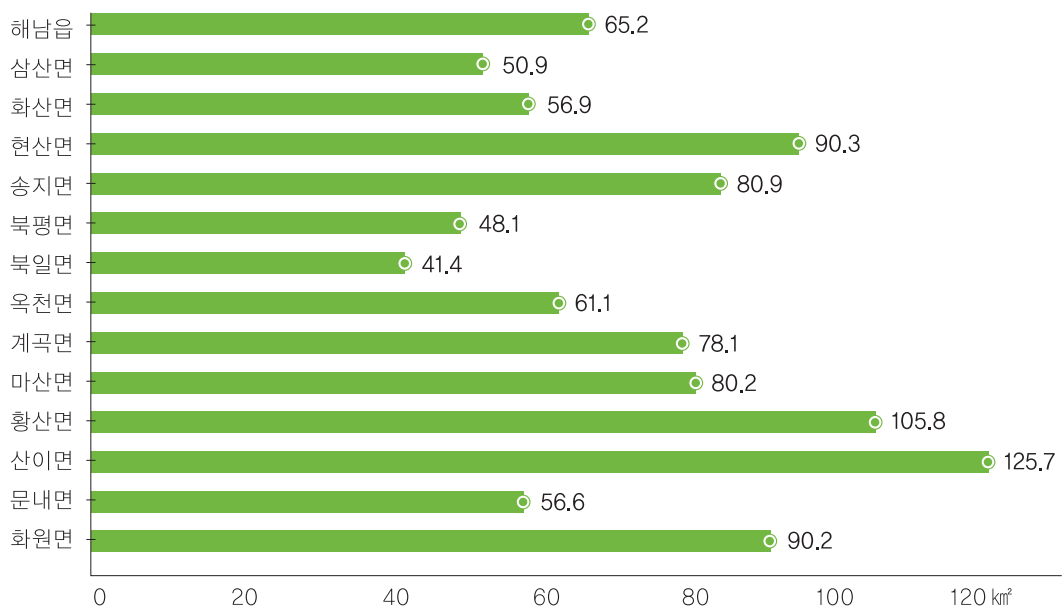




## 지목별 현황



## 읍면별 면적

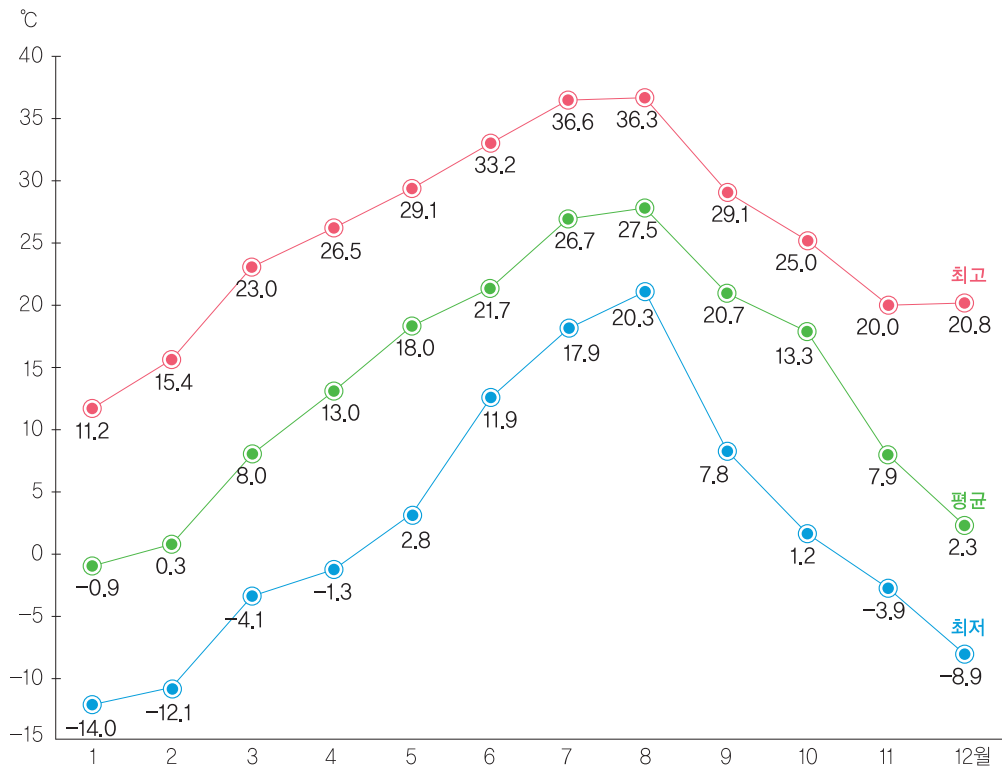


# 04

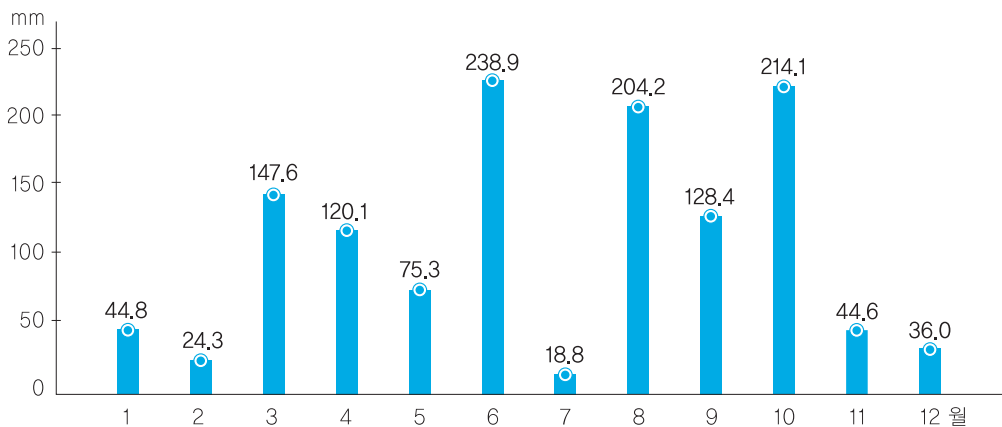
## 기상개황



### 기온

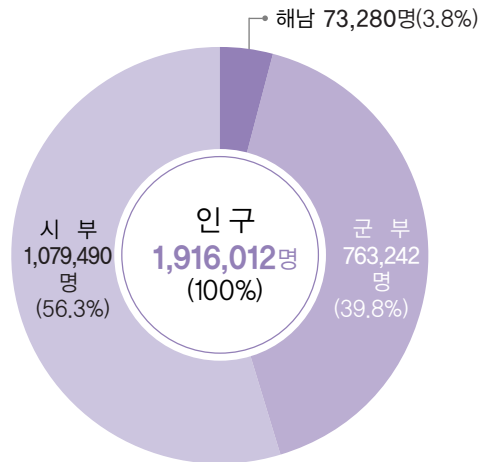
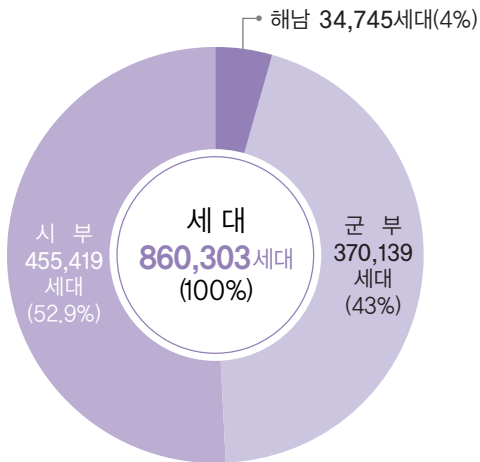


### 강수량

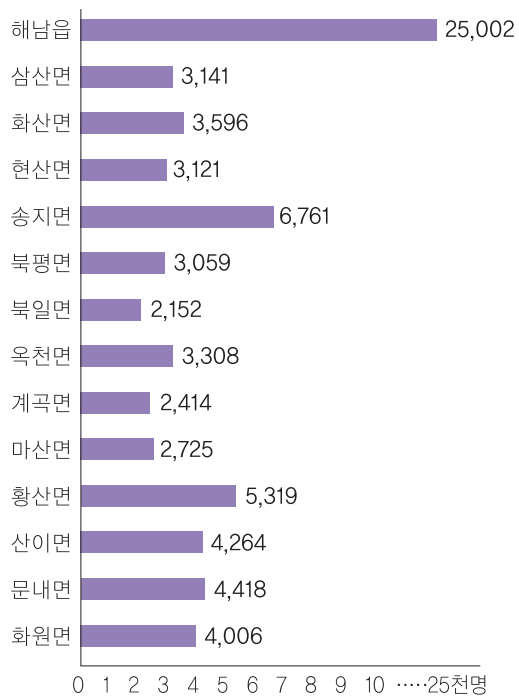




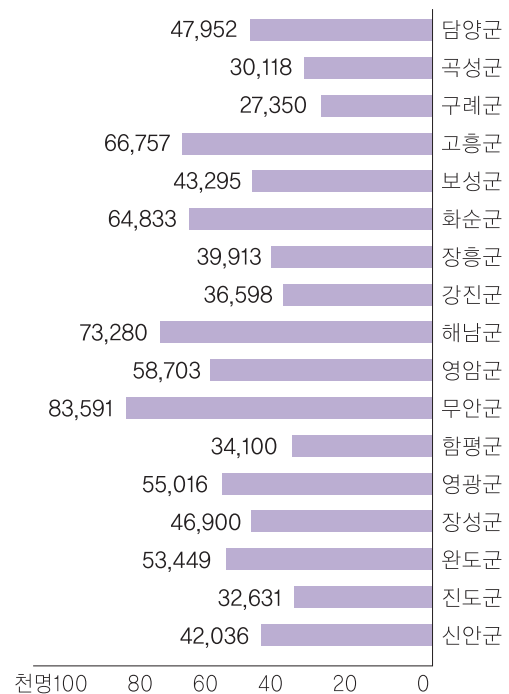
## 전남대비



## 읍면별 인구

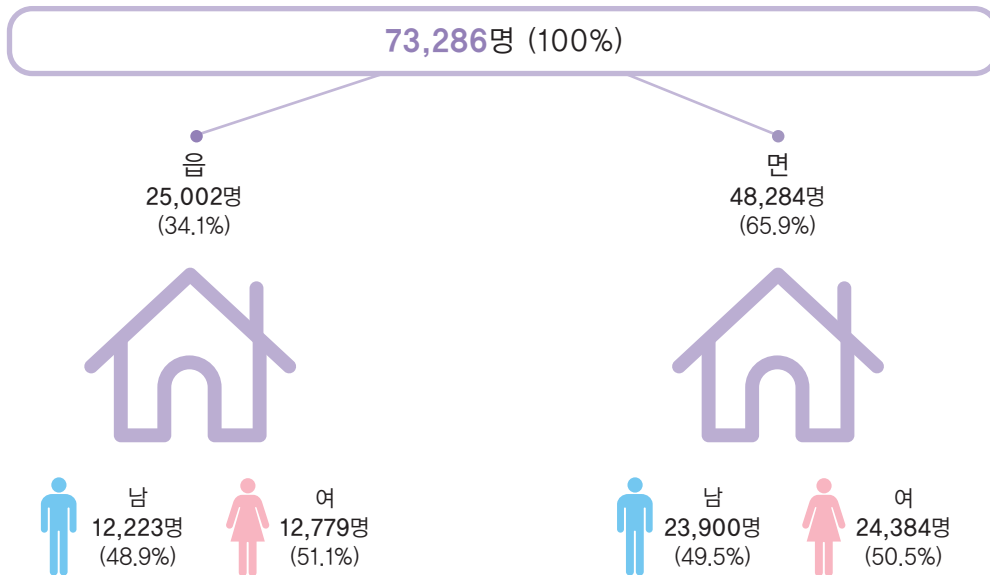


## 군부 인구

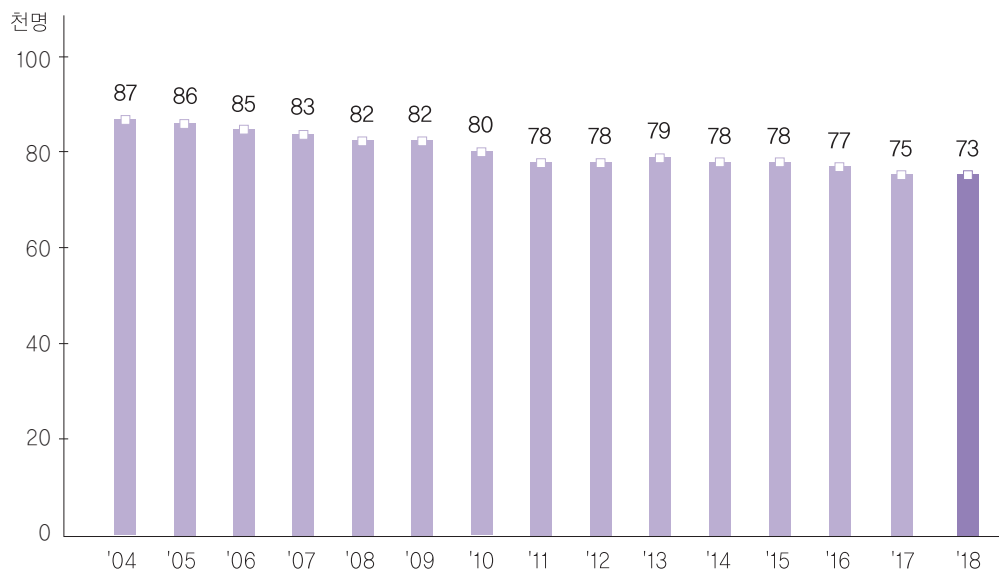




## 지역별 · 성별

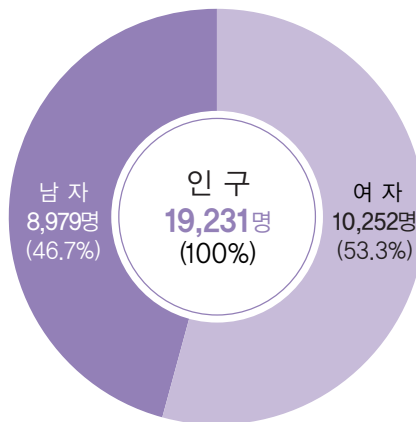


## 연도별 추이



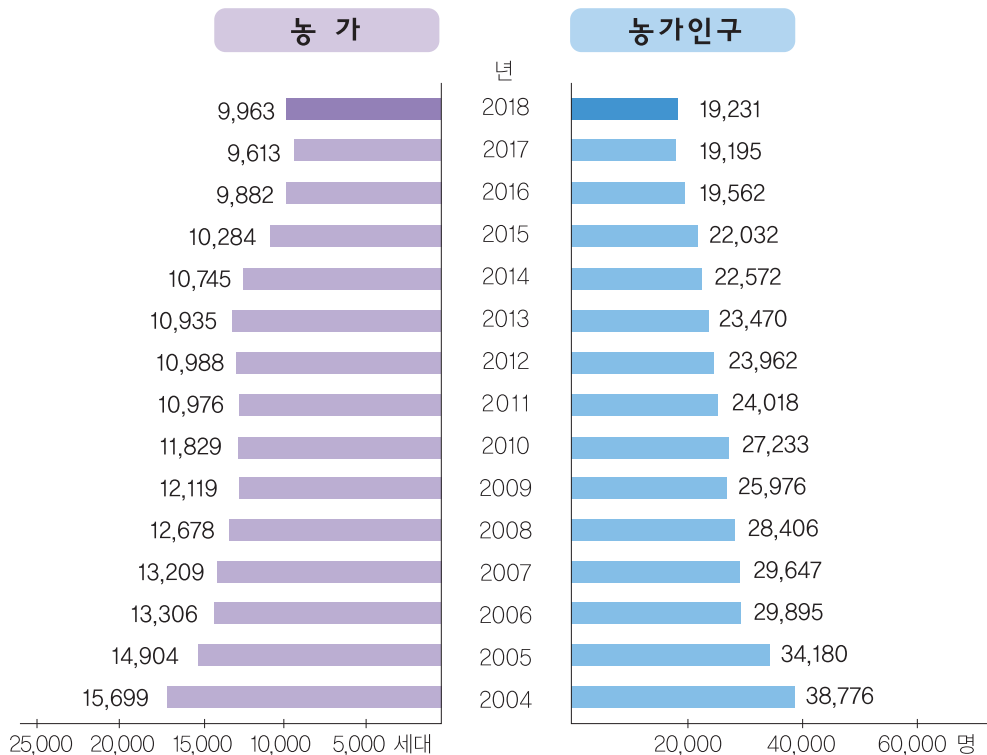


## 성별



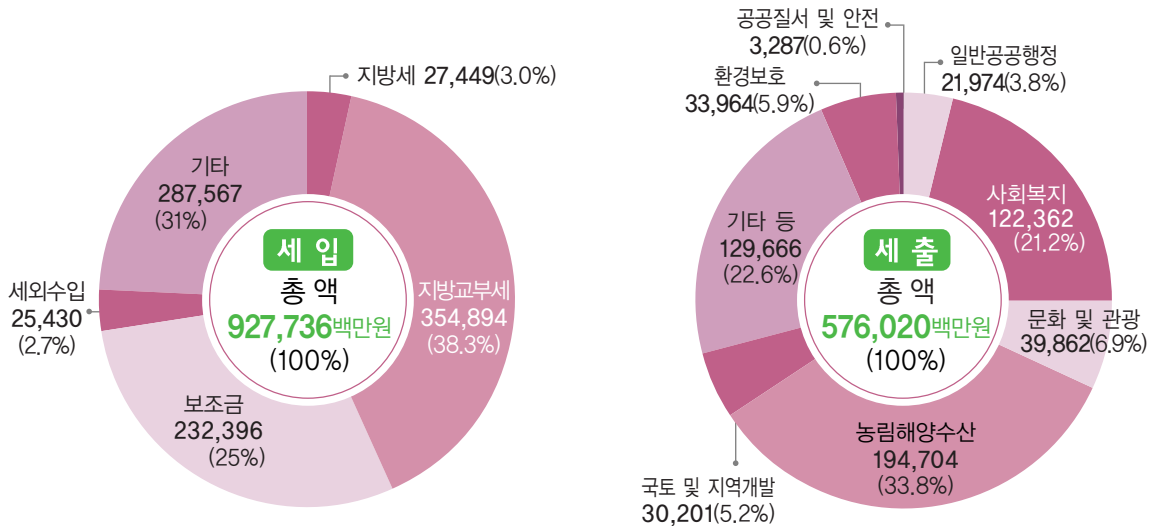
[총인구대비 25.57%]

## 연도별 추이

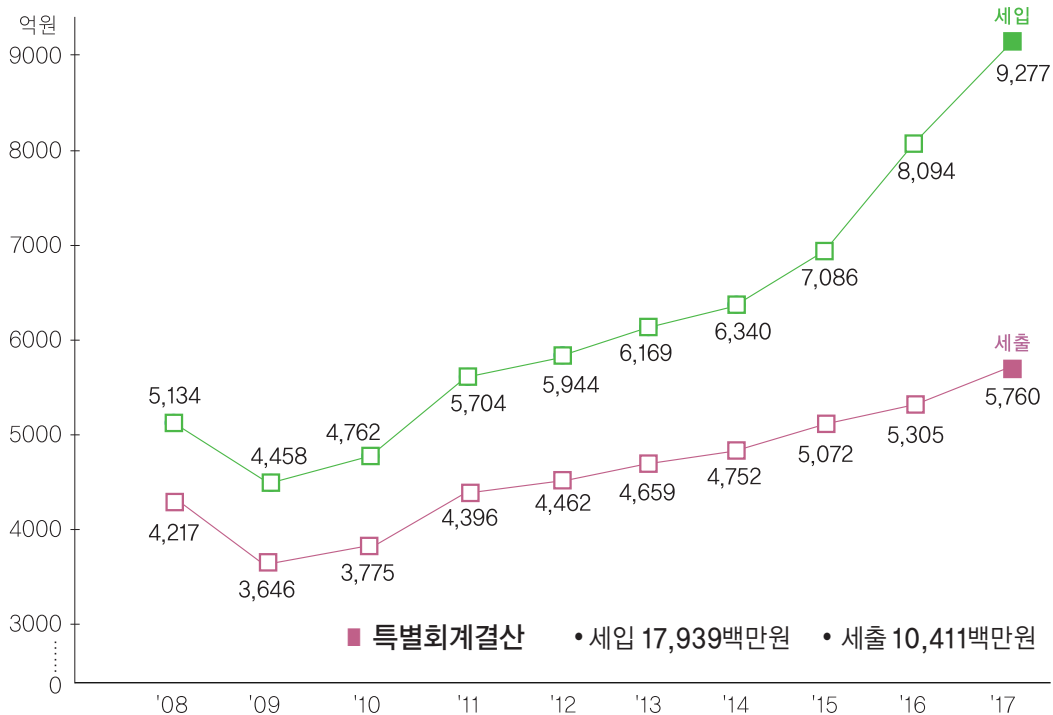




## 일반회계 결산



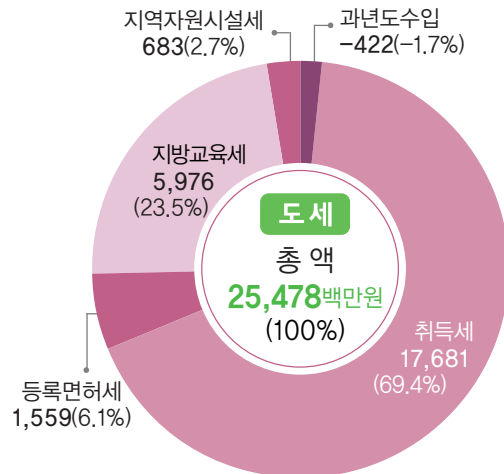
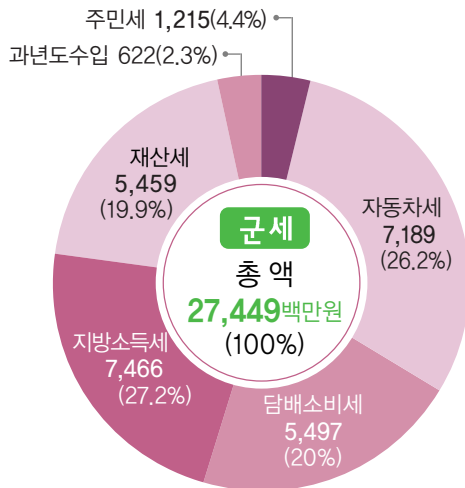
## 연도별 추이(일반회계)



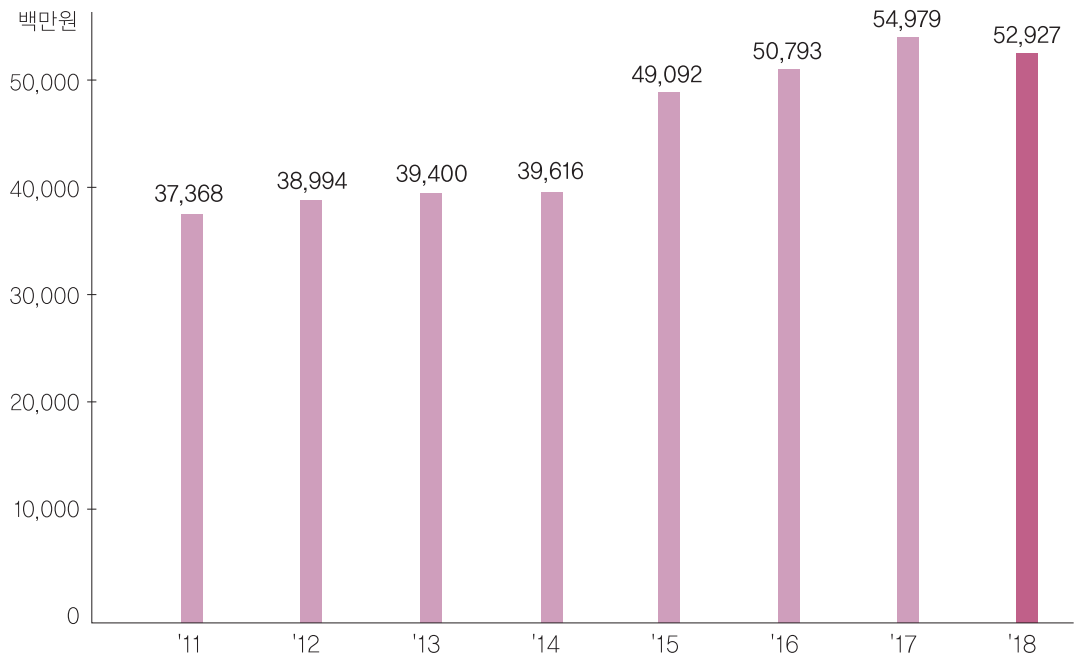




### 자체자원징수액



### 연도별 지방세징수액

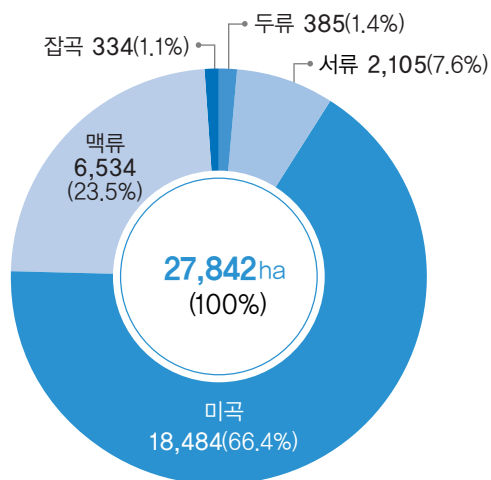


# 07

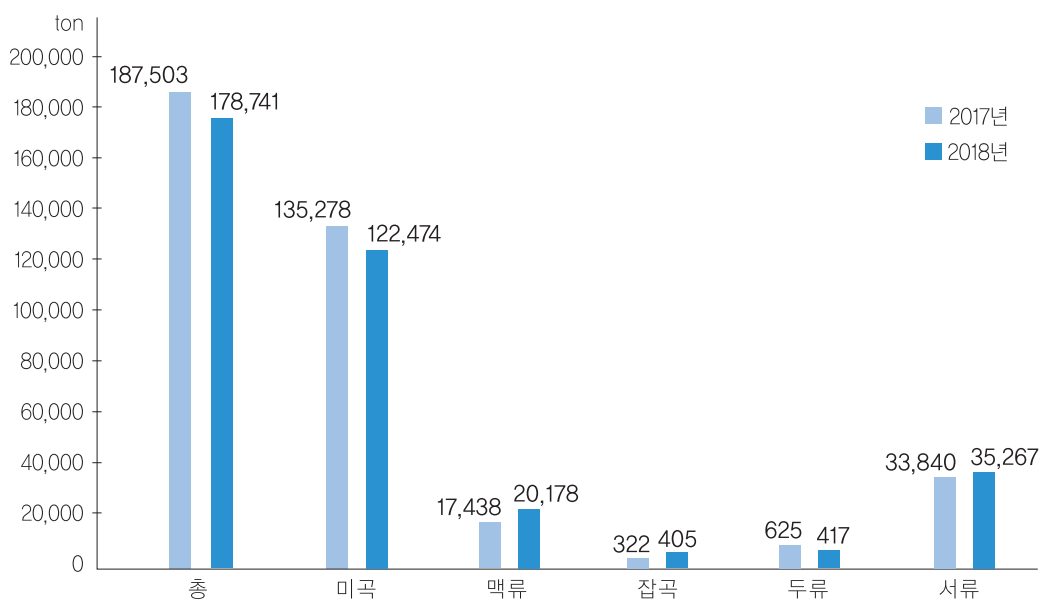
## 식량작물 생산량



### 가. 면적별

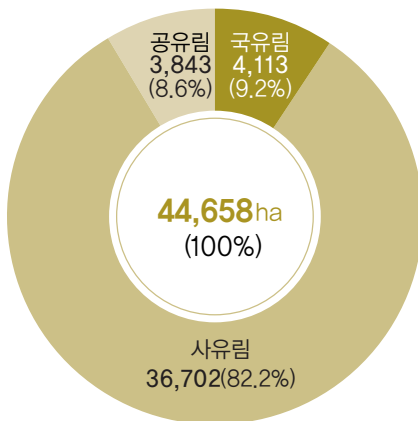


### 나. 작목별 생산량

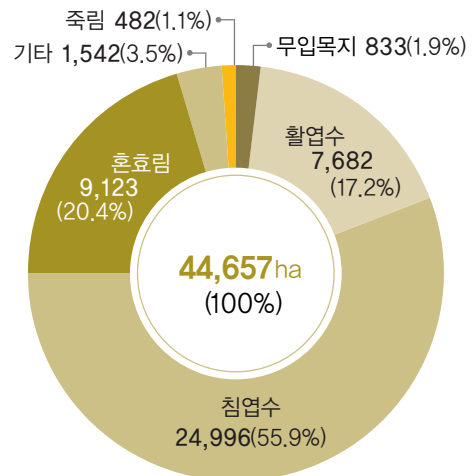




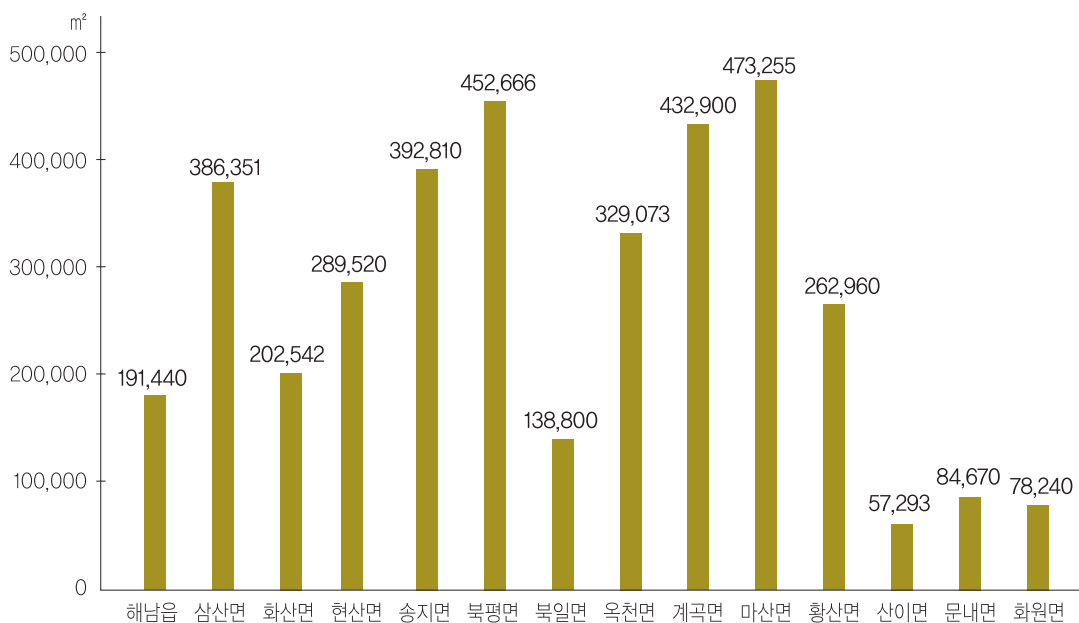
## 소유별



## 임상별



## 읍면별 임목축척

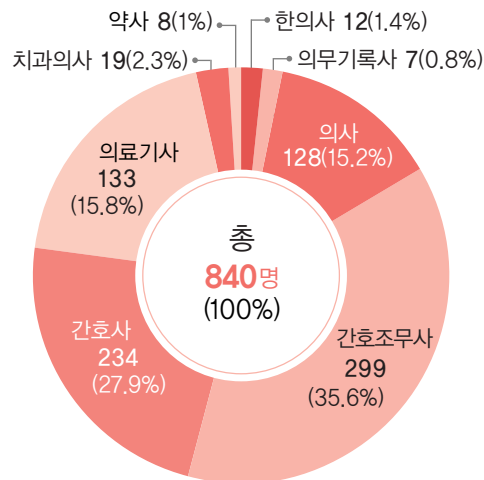


# 09

## 의료현황

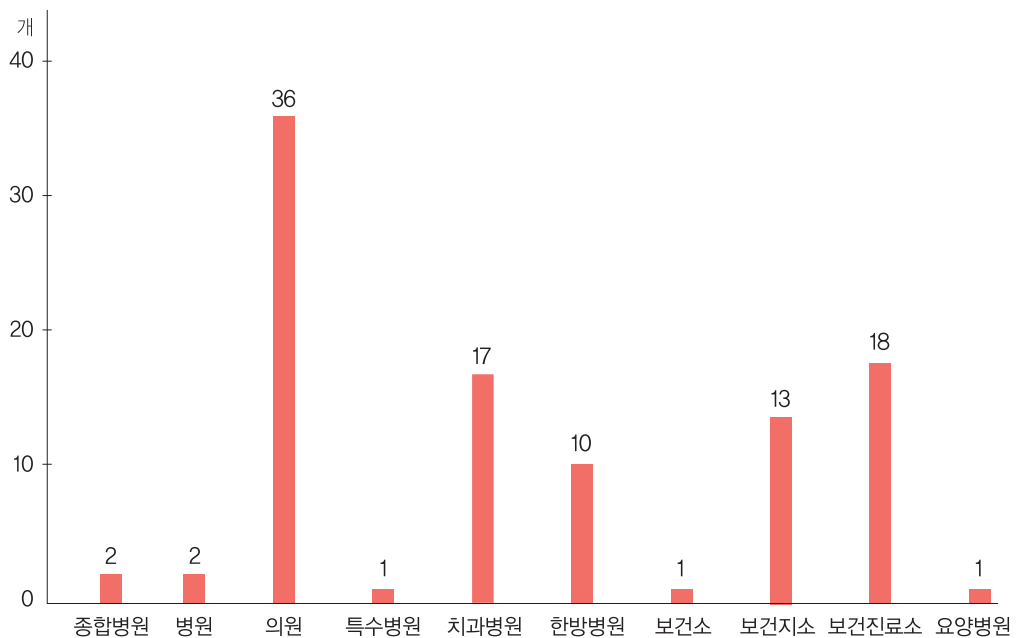


### 의료인



남 295명    여 545명  
※개인약국 미포함

### 의료시설

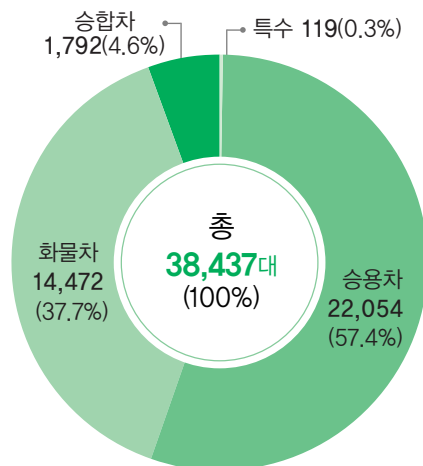
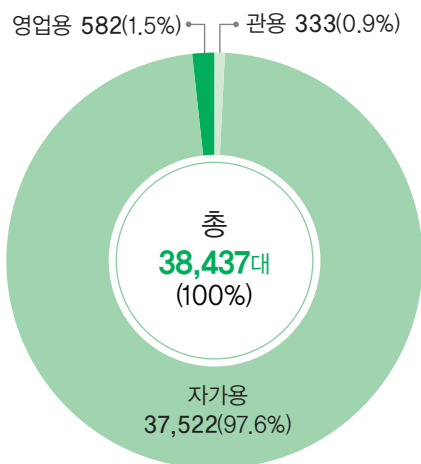


# 10

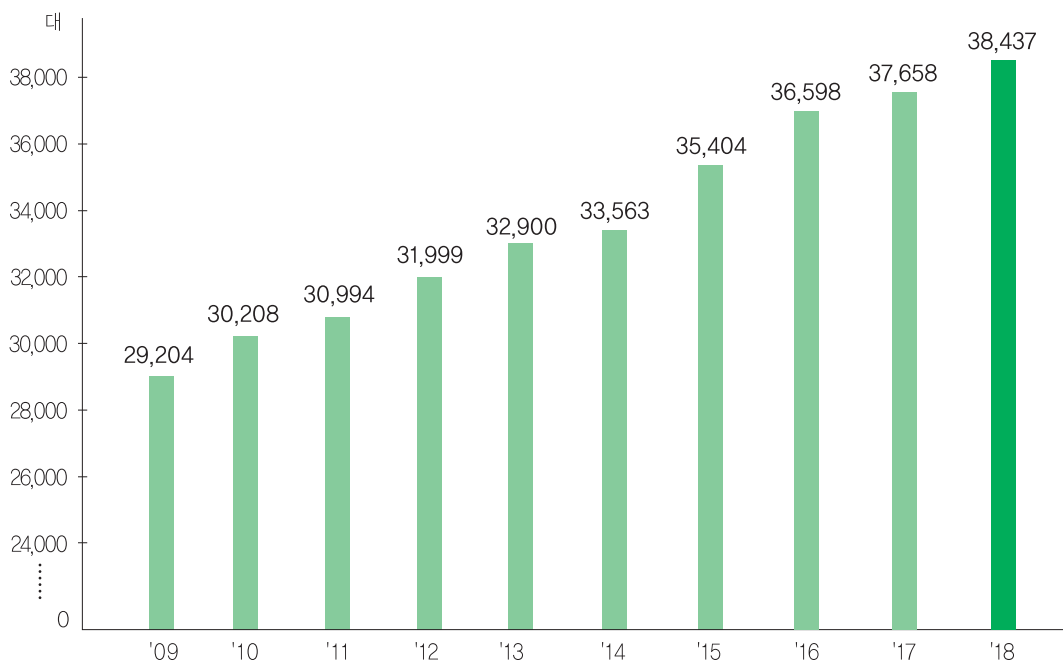
## 자동차 등록현황



### 용도별



### 연도별 자동차 등록현황

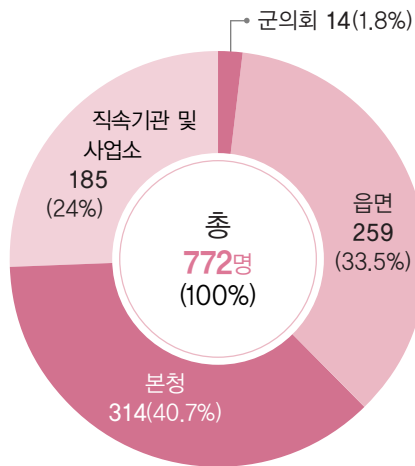


# 11

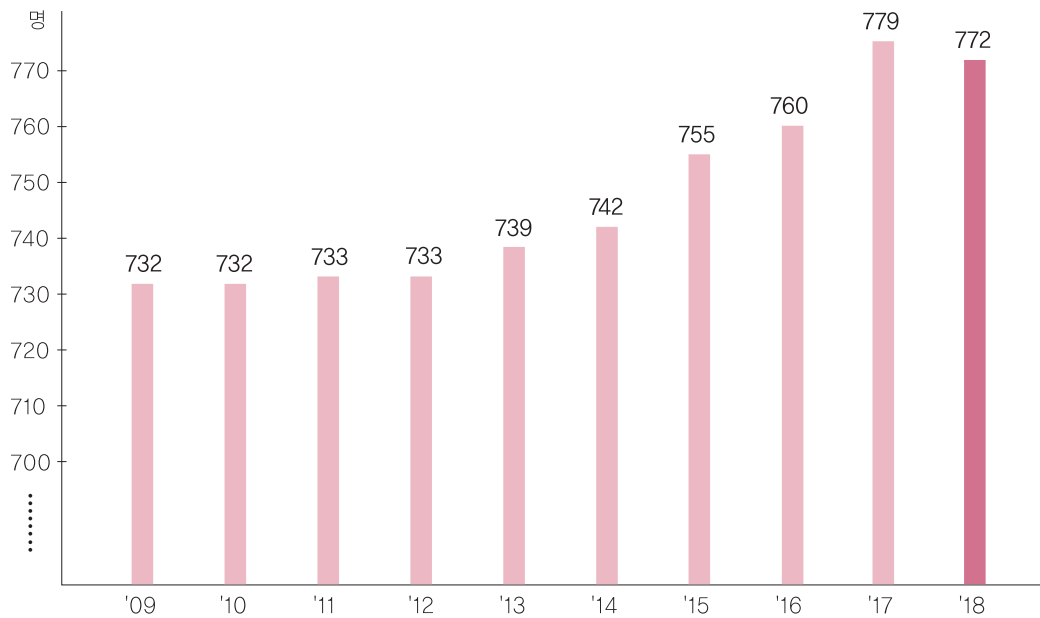
## 군 공무원 현황



### 소속별



### 연도별 추이



※공무원 현황 : 기준년도 말 현재(정원)

# 목 차

## CONTENTS



### I. 연혁 ..... 33

1. 연혁 ..... 35

### II. 토지 및 기후 ..... 37

1. 위치 ..... 39
2. 행정구역 ..... 41
3. 토지 지목별 현황 ..... 41
4. 일기일수 ..... 43
5. 기상개황 ..... 44
6. 강 수 량 ..... 45
7. 해안선 및 도서 ..... 45

### III. 인구 ..... 47

1. 연도별 인구추이 ..... 49
2. 시군별 세대 및 인구 ..... 50
3. 읍면별 세대 및 인구 ..... 52
4. 행정리별 세대 및 인구 ..... 53
5. 연령 및 성별 인구 ..... 78
6. 인구동태 ..... 83
7. 인구이동 ..... 84
8. 외국인 국적별 등록현황 ..... 85
9. 외국인과의 혼인 ..... 86

### IV. 노동 및 사업체 ..... 87

1. 사업체 총괄 ..... 89
2. 종사자 규모별 사업체수 및 종사자수 ..... 90
3. 산업별 사업체수 및 종사자수 ..... 91

### V. 농림수산업 ..... 95

1. 농가 및 농가인구 ..... 97
2. 경지면적 ..... 97
3. 경지규모별 농가 ..... 98
4. 농업진흥지역 지정 ..... 99
5. 한국농어촌공사 수혜 현황 ..... 100
6. 수리답 및 경지정리 현황 ..... 101
7. 수리시설 및 방조제 현황 ..... 101
8. 식량작물생산량(정곡) ..... 102
  - 8-1. 미곡 ..... 103
  - 8-2. 맥류 ..... 103
  - 8-3. 두류 ..... 104
  - 8-4. 잡곡 ..... 105
  - 8-5. 서류 ..... 106
9. 채소류 생산량 ..... 107
10. 특용작물 생산량 ..... 111
11. 과실류 생산량 ..... 111
12. 농업협동조합 ..... 113
  - 12-1. 축산협동조합 ..... 115
13. 농업용 기계보유 ..... 116

# 목 차

## CONTENTS

14. 농약 공급 실적 .....	118	35. 연안어업 처분건수(10톤 미만) .....	135
15. 가축사육 가구 및 마리 .....	118	36. 근해어업 허가현황 .....	135
16. 가축전염병 발생 .....	120	37. 수산물 어획고 .....	136
17. 가축전염병 예방주사 실적 .....	121	38. 수산물 가공품 생산고 .....	137
18. 수의사 현황 .....	122	39. 수산물 계통판매고 .....	138
19. 도축검사 .....	122	40. 수산업협동조합 .....	139
20. 배합사료생산 .....	123	41. 친환경 농축산물 출하현황 .....	141
21. 축산물 위생 관계업소 .....	123	42. 화훼류 재배현황 .....	142
22. 소유별 산림면적 .....	124		
23. 임상별 산림면적 .....	125	<b>VI. 광업 · 제조업 및 에너지 .....</b>	<b>143</b>
24. 임상별 임목축적 .....	125	1. 광업 및 제조업 .....	145
25. 임산물 생산량 .....	126	2. 사업체 규모별(중분류별)	
26. 임목벌채 허가(신고) .....	126	광업 및 제조업 .....	147
27. 수렵 .....	127	3. 광업 · 제조업 중분류별	
28. 수렵면허장 발급 .....	128	사업체수 및 종사자수 .....	148
29. 사방사업 .....	128	4. 광종별 광구수 .....	150
30. 조 림 .....	129	5. 광산물 생산 .....	151
31. 산림피해 .....	130	6. 산업 및 농공단지 .....	151
32. 어가 및 어가인구 .....	131	7. 석유류 소비량 .....	152
32-1. 해수면어업 .....	132		
32-2. 내수면어업 .....	133	<b>VII. 전기 · 가스 · 수도 .....</b>	<b>153</b>
33. 어선보유 .....	134	1. 용도별 전력사용량 .....	155
34. 어항 .....	134	2. 제조업 중분류별 전력 사용량 .....	156





3. 가스공급량 .....	157
4. 상 수 도 .....	157
5. 상수도관 .....	158
6. 급수사용량 .....	159
7. 급수사용료 부과 .....	160

## VIII. 유통·금융·보험 및 기타 서비스 161

1. 유통업체 현황 .....	163
2. 금융기관 .....	164
3. 금융기관 예금, 대출 및 어음 .....	165

## IX. 주택·건설 167

1. 주택 현황 및 보급률 .....	169
2. 건축허가 .....	170
3. 아파트 건립 .....	174
4. 토지거래 허가 .....	175
5. 토지거래 현황 .....	175
6. 용도지역 .....	178
7. 용도지구 .....	180
8. 공 원 .....	182
9. 하 천 .....	183
10. 하천부지점용 .....	184
11. 도 로 .....	184

11-1. 폭원별 도로현황 .....	186
12. 도로시설물 .....	187
13. 교 량 .....	188
14. 건설장비 .....	189

## X. 교통·관광 및 정보통신 191

1. 자동차등록 .....	193
1-1. 읍면별 자동차 등록 현황 .....	194
2. 영업용 자동차 업종별 수송 .....	195
3. 주 차 장 .....	196
4. 관광사업체 등록 .....	197
5. 주요 관광지 방문객수 .....	198
6. 해수욕장 이용 .....	198
7. 우편시설 .....	199
8. 우편물취급 .....	200
9. 우편요금수입 .....	201
10. 전화시설 및 가입자수 .....	201

## XI. 보건 및 사회복지 203

1. 의료기관 .....	205
2. 의료기관종사 의료인력 .....	206
3. 보건소 인력 .....	207
4. 보건지소 및 보건진료소 인력 .....	208

# 목 차

## CONTENTS

5. 부정의료업자 단속실적 .....	209	25. 노인여가 복지시설 .....	227
5-1. 의료인 등 .....	209	26. 노인주거 복지시설 .....	228
5-2. 의료기관 .....	209	27. 노인의료 복지시설 .....	228
6. 의약품등 제조업소 및 판매업소 .....	210	28. 재가노인 복지시설 .....	229
7. 식품위생 관계업소 .....	211	29. 국민기초생활보장 수급자 .....	230
8. 공중위생 관계업소 .....	212	30. 기초노령연금 수급자수 .....	231
9. 예방접종 .....	213	31. 여성복지시설 .....	232
10. 법정전염병 발생 및 사망자 현황 .....	214	32. 여성폭력상담 .....	233
11. 한센병 보건소 등록현황 .....	218	33. 소년·소녀가장 현황 .....	234
12. 결핵환자 현황 .....	218	34. 아동복지시설 .....	234
13. 보건소 구강보건업 실적 .....	220	35. 장애인등록현황 .....	235
14. 모자보건사업 실적 .....	220	36. 노숙인 생활시설수 및 생활인원 현황시설	236
15. 건강보험 적용인구 .....	221	37. 저소득 및 한부모가정 .....	237
16. 건강보험 급여 .....	221	38. 묘지 및 봉안시설 .....	238
17. 건강보험대상자 진료실적 .....	222	39. 방문건강관리사업 실적 .....	239
18. 국민연금 가입자 .....	222	40. 보육시설 .....	240
19. 국민연금 급여 지급현황 .....	223	41. 자원봉사자 현황 .....	241
20. 국가보훈대상자 .....	224		
21. 국가보훈 대상자 취업 .....	225	XII. 환경 .....	243
22. 국가보훈 대상자 자녀취학 .....	225	1. 환경오염물질 배출사업장 .....	245
23. 참전용사 등록현황 .....	226	2. 환경오염 배출사업장 단속 및	
24. 사회복지시설 .....	227	행정조치 .....	246



3. 쓰레기 수거 .....	247
4. 생활폐기물 매립지 .....	251
5. 분뇨발생량 및 처리현황 .....	252
6. 하수처리장 .....	255

### XIII. 교육 및 문화 ..... 257

1. 학교 총 개황 .....	259
2. 유 치 원 .....	261
3. 초등학교 .....	262
4. 중학교(국공립 · 사립) .....	264
5. 일반계 고등학교(국공립 · 사립) .....	266
6. 전문계 고등학교(국공립) .....	268
7. 적령아동 취학 .....	269
8. 사설학원 및 도서관 .....	270
9. 공공도서관 .....	271
10. 박물관 .....	272
11. 문화재 .....	273
12. 문화공간 .....	274
13. 체육시설 .....	275
14. 청소년 수련시설 .....	276
15. 언론매체 .....	277
16. 출판, 인쇄 및 기록매체복제업 현황	278

### XIV. 재정 ..... 279

1. 국세징수 .....	281
2. 지방세 부담(군세) .....	282
3. 지방세 징수 .....	283
4. 예산결산총괄 .....	285
5. 일반회계 세입결산 .....	286
6. 일반회계 세출결산 .....	287
7. 특별회계 예산결산 .....	287
8. 교육비 특별회계 세입결산 .....	288
9. 교육비 특별회계 세출결산 .....	288
10. 군 공유재산 .....	289

### XV. 공공행정 및 사법 ..... 291

1. 공무원 총괄 .....	293
2. 군 공무원(정원) .....	294
3. 읍면 공무원(정원) .....	296
4. 소방 공무원 .....	296
5. 퇴직사유별 공무원 .....	297
6. 관내 관공서 및 주요기관 .....	298
7. 민원서류처리 .....	299
8. 여권 발급 .....	299
9. 범죄발생 및 검거 .....	300

# 목 차

## CONTENTS

10. 연령별 피의자 .....	301	5. 군민의상 수상자 현황 .....	326
11. 학력별 피의자 .....	302	6. 역대 도지사 명단 .....	327
12. 청소년범죄 .....	303	7. 역대 군수 명단 .....	328
13. 화재발생 .....	303	8. 역대 부군수 명단 .....	329
14. 발화요인별 화재발생 .....	304	9. 군간부 명단 .....	330
15. 장소별 화재발생 .....	305	10. 읍·면장 명단 .....	331
16. 산불발생 현황 .....	306	11. 도·군의회의원 명단 .....	332
17. 소방장비 .....	307	12. 군읍면 기구표 .....	333
18. 119 구급활동실적 .....	309	13. 해남군의회 기구표 .....	335
19. 119 구조활동실적 .....	310	14. 행정구역 일람표 .....	336
20. 풍수해 발생 .....	311	15. 시군간 이정표 .....	343
21. 소방대상물 현황 .....	312	16. 읍면간 이정표 .....	344
22. 위험물제조소 설치현황 .....	313	17. 계량단위 환산표 .....	345
23. 교통사고발생(자동차) .....	314		
24. 자동차단속 및 처리 .....	315		
25. 운전면허 소지자 .....	317		

## XVI 부록 ..... 319

1. 국가지정문화재 .....	321
2. 도지정문화재 .....	323
3. 군지정 향토문화유산 .....	325
4. 전통사찰 현황 .....	326

빛나라 땅끝! 다시 뛰는 해남

# I. 연혁

History





## I. 연혁(History)

### 선사~마한

- **선사시대(先史時代)**  
신석기시대 후기(新石器時代後期)에 즐문토기(櫛文土器)인이 현 현산면 백포만(縣山面 百浦灣) 연안의 두모리(斗毛里)에 등장
- **마한시대(馬韓時代)**  
마한(馬韓) 54국(國)의 하나인 소위건국(素謂建國) 또는 참미다례(신미제국의 중심지)라는 설이 있음

### 삼국~고려

- **삼국시대 백제성왕 16년(서기 538년)**  
새금현(塞琴縣, 현산면 고현을 중심으로 화산면 일원), 고서이현(古西伊縣, 마산면 장촌을 중심으로, 계곡면, 산이반도 일원), 황술현(黃述縣, 문내면 고당을 중심으로 화원면, 황산면 일원) 설치
- **통일신라시대 경덕왕 16년(統一新羅時代 景德王 16年, 서기 757년)**  
새금현(塞琴縣)이 침명현(浸溟縣), 고서이현(古西伊縣)이 고안현(固安縣)으로 황술현(黃述縣)이 황원현(黃原縣)으로 바뀌어 양무군(陽武郡, 현 강진, 해남, 완도 지역) 관할에 속함.
- **고려시대 태조 23년(高麗時代 太祖 23年, 서기 940년)**  
고안현(古安縣)을 죽산현(竹山縣)으로, 침명현(浸溟縣)을 해남현(海南縣)으로 개칭하고, 황원현(黃原縣)이 황원군(黃原郡)으로 승격

### 조선

- **조선 태종 9년(朝鮮 太宗 9年, 서기 1409년)**  
해남(海南)과 진도(珍島)를 합하여 해진현(海珍縣)으로 하고 관부로서 중심 치소를 현 삼산면 나뭇구 녹산역터(現 三山面 羅帆 舊 鹿山驛址)로 옮김
- **조선 세종 19년(朝鮮 世宗 19年, 서기 1437년)**  
해남(海南)과 진도(珍島)를 다시 나누어 해남현(海南縣)을 복창하고 현감을 두어 치읍을 현재의 해남읍으로 옮김
- **조선 세종 30년(朝鮮 世宗 30年, 서기 1448년)**  
옥천현과 황원군이 영암에서 해남으로 편입 (지금의 해남 경역과 비슷하게 됨)

## 현대

- **조선 고종 32년(朝鮮 高宗 32年, 서기 1895년)**  
해남현(海南縣)이 해남군(海南郡)으로 승격됨
- **조선 고종 33년(朝鮮 高宗 33年, 서기 1896년)**  
다시 전라남도 해남군으로 개편하고 부근 도서를 완도군으로 이속
- **광무 10년(光武 10年, 서기 1906년)**  
진도(珍島), 영암(靈巖)의 6개면을 합하여 23면이 됨.
- **1914년**  
해남 인접지역을 병합하여 13개면으로 개편
- **1955년 07월 01일**  
해남면(海南面)이 읍(邑)으로 승격하여 관할행정구역(行政區域)이 1읍(邑) 12면(面)이 됨 (법률 제 359호)
- **1973년 07월 01일**  
송지면 월송리(松旨面 月松里)를 현산면(縣山面)에 마산면 북평리(馬山面 伏平里)를 해남읍(海南邑)에 편입 함 (대통령령 제6242호)
- **1981년 01월 01일**  
1읍(邑) 12면(面) 496리(里)가 1읍(邑) 12면(面) 502리(里)로 조정 됨
- **1983년 02월 15일**  
북평면(北平面)이 북평면(北平面)과 북일면(北日面)으로 분면(分面) 1읍(邑) 13면(面)으로 조정되고, 마산면 맹진리 월암(馬山面 孟津里 月岩)마을이 계곡(溪谷)면 덕정리(德鼎里)로 편입 됨 (대통령령 제 11027호)
- **1987년 01년 14일**  
1읍(邑) 13면(面) 502리(里)가 1읍(邑) 13면(面) 507리(里)로 조정 됨
- **1988년 01월 07일**  
1읍(邑) 13면(面) 507리(里)가 1읍(邑) 13면(面) 511리(里)로 조정 됨
- **1990년 08월 01일**  
옥천면 봉황리(玉泉面 鳳凰里)가 강진군 도암면(康津郡 道岩面)으로 편입 되어 1읍(邑) 13면(面) 510리(里)로 조정 됨 (대통령령 제 13046호)
- **1992년 10월 13일 현재**  
1읍(邑) 13면(面) 513리(里)로 편제
- **2015년 01월 01일 현재**  
1읍(邑) 13면(面) 514리(里)로 편제(화산면 중마리 신설)



빛나라 땅끝! 다시 뛰는 해남

## Ⅱ. 토지 및 기후

Land and Climate





## II. 토지 및 기후(Land and Climate)

### 1. 위 치(Location)

소재지 Location	단 Extremity	경도와 위도의 극점 Extreme of longitude and latitude		연 장 거 리 Gross distance
		지명 Name of place	극 점 Extreme	
전남 해남군 해남읍 군청길 4	동단 Eastern extremity	북일면 내동리	동경 126° 44' 10" 북위 34° 27' 10"	동서간 44.2km East-West distance
	서단 Western extremity	화원면 화봉리	동경 126° 16' 10" 북위 34° 39' 20"	
	남단 Southern extremity	송지면 땅끝리	동경 126° 32' 29" 북위 35° 17' 32"	남북간 54.8km South-North distance
	북단 Northern extremity	화원면 매월리	동경 126° 17' 20" 북위 34° 45' 10"	

자료 : 국토교통부 국토지리정보원, 전라남도

### 가. 지형과 지리적 위치

해남군은 한반도의 서남쪽 모서리에 자리잡은 전남 최대의 군이며, 동북쪽만이 강진, 영암과 연결된 육지이고 3면이 모두 바다인 반도로 되어있다.

옛날부터 이곳은 영산강 유역의 문화 요소들이 파급되거나 형성되는 배경으로 혹은 반도의 중심세력이 전과 되는 길목으로서 더욱 크게는 서남부를 경유하는 해로가 중국-한반도-일본을 연결한 문화이동로였다는 점에서 다양한 문화적 성격이 주목되는 곳이다.

특히 화원반도를 중심으로 한 리아스식 긴 해안선을 갖고 있으며 서남해안의 맑고 청정한 바다를 이용한 염전이나 김양식장 등 각종 수산양식으로 많은 소득과 함께 화원반도와 영암군을 잇는 영산강 종합개발사업으로 농경지 확장의 여지가 많은 곳이다.

전남의 서남단에 돌출해 있는 해남은 서북쪽으로 뻗은 화원반도, 산이반도와 남쪽으로 뻗은 해남반도와 내륙부로 이루어져 동쪽을 강진만, 동북쪽을 영암군과 강진군, 동남쪽을 완도군과 접하고 있으며 서북쪽으로는 진도군과 목포시에 접하고 있다.

해안선은 총연장이 317.53km이며, 그중 도서 해안선은 55.2km이고 도서수는 71개(유인도 9, 무인도 62)로 다도해를 형성하고 있어 수산업 등에 중요한 영향을 끼치고 있다.

해남은 소백산맥의 지맥이 해남반도 끝까지 이어지면서 완만한 구릉지대를 형성하고 있으나 동북부지역에서는 두륜산, 흑석산 등이 있어 산악지대를 이루고 있으며 해남군의 중부 및 서남부는 평야지대로 간척지, 양식장, 염전 등이 이어진다.

해남은 전남의 전체면적 중 8.4%인 1,031.33km<sup>2</sup>을 차지해 도 전체군중 가장 면적이 넓다. 각 읍면별 면적을 보면 산이면 125.73km<sup>2</sup>, 황산면 105.75km<sup>2</sup>, 현산면 90.33km<sup>2</sup>, 화원면 90.20km<sup>2</sup> 순이고 가장 적은 면이 북일면 41.38km<sup>2</sup>이다.

총면적 중 임야는 446.49km<sup>2</sup>(43.3%)이고 논은 227.01km<sup>2</sup>(22.0%)이며 밭은 123.62km<sup>2</sup>(12%)이며 기타가 234.21km<sup>2</sup>(22.7%)이다.

해남읍은 뒤로 금강산과 좌로 덕읍산 우로 남각산 등에 둘러싸인 풍수지리에서 보는 옥녀탄금형으로 서쪽이 해창만에 면해있고 서해와 연결된다.

지질은 쑥돌이라 하여 건축과 토목용재료로 사용되는 화강암과 변성화강암이 많다. 이외에도 화산재 등이 굳어져 가공이 용이해 토목재료 등에 사용되는 응회암과 분암 등 복잡한 지질 구조를 이루고 있다. 이들 암석의 풍화작용과 바다의 퇴적작용으로 이루어진 평야로 옥천평야가 있다.

## 나. 주요산악

해남의 산악들은 지리산 노고단에서 출발하여 서남부의 해남반도로 뻗어있는 소백산맥의 서부지역에 속하며, 영암의 월출산을 일으키고, 해남반도에 들어서서 그 동북부에 여러 산들을 만든 다음 한반도 최남단 송지면 갈두리에서 제주 한라산을 바라보며 바다에 들어가서 자취를 감춘다.

- 두륜산(頭輪山, 700m) : 해남읍에서 동남쪽 12km지점에 있으며, 대가람 대흥사가 자리잡고 있다.  
울창한 수림과 단풍이 유명하다.
- 달마산(達磨山, 498.8m) : 해남읍에서 남쪽 28km 지점인 송지면에 있다. 기암괴석이 병풍처럼 둘러있어 암석미가 일품이며 천년고찰 미황사가 자리하고 있다.
- 금강산(金剛山, 488.3m) : 해남읍, 옥천면, 마산면 경계에 있다. 기암괴석이 절경을 이뤄 금강이라 한다.
- 흑석산(黑石山, 652.8m) : 해남읍에서 북쪽 12km 지점인 계곡면에 있으며 영암군과 경계를 이루고 있다.
- 서기산(瑞氣山, 511.3m) : 해남읍에서 북동쪽 12km 지점인 옥천면에 있으며 강진군과 경계를 이루고 있다.
- 옥매산(玉埋山, 173.8m) : 해남읍에서 서쪽 24km 지점인 황산면에 있으며 납석이 다량 매장되어 있다.

## 다. 주요하천

동북부에는 산악이 서남부에는 구릉평야와 간척평야가 분포하고 있어 지표경사가 급해서 큰하천이 없는 반면에 준용하천 29개소를 포함, 530여개소 소하천이 광범위하게 형성되어 있다.

- 해남천(海南川, 10.34km) : 해남읍 금강산에서 발원하여 해남읍 중심부를 가로질러 고천암 간척지로 흐른다.
- 삼산천(三山川, 16.87km) : 삼산면 두륜산에서 발원하여 양촌저수지를 이루며 삼산평야, 어성교를 거쳐 고천암 간척지로 흐른다.
- 현산천(縣山川, 12.38km) : 현산면 만안리에서 발원하여 구시 · 저수지를 경유, 신방리앞 들에서 구산천과 합하여 두모수문으로 흐른다.
- 옥천천(玉泉川, 15.79km) : 옥천면 백호리에서 발원하여 옥천평야를 가로질러 마산면 맹진리로 흐른다.
- 송지천(松旨川, 6.75km) : 송지면 달마산 미황사계곡에서 발원하여 군곡저수지에 들어가 송지면 송암리로 흐른다.
- 계곡천(溪谷川, 11.23km) : 계곡면 당산리에서 발원하여 계곡면 둔주포로 흐른다.

## 2. 행정구역 Area and Number of Administrative Units

(단위 Unit : 개 Number)

연도별 읍면별	면적 (km <sup>2</sup> )		읍 Eup	면 Myeon	리 Ri		반 Ban	자연마을
	Area	구성비 (%) Composition			행정 Administrative	법정 Legal		
2 0 1 4	1,013.14	100.00	1	13	513	177	367	564
2 0 1 5	1,013.26	100.00	1	13	514	177	367	564
2 0 1 6	1,015.42	100.00	1	13	514	177	367	564
2 0 1 7	1,031.36	100.00	1	13	514	177	368	564
<b>2 0 1 8</b>	<b>1,031.33</b>	<b>100.00</b>	<b>1</b>	<b>13</b>	<b>514</b>	<b>177</b>	<b>368</b>	<b>564</b>
해 남 읍	65.20	6.32 %	1	-	37	18	131	40
삼 산 면	50.86	4.93 %	-	1	35	9	5	37
화 산 면	56.86	5.51 %	-	1	43	15	22	46
현 산 면	90.33	8.76 %	-	1	33	12	19	33
송 지 면	80.87	7.84 %	-	1	42	14	40	46
북 평 면	48.16	4.67 %	-	1	22	8	19	23
북 일 면	41.38	4.01 %	-	1	20	8	17	20
옥 천 면	61.09	5.92 %	-	1	43	14	10	45
계 곡 면	78.13	7.58 %	-	1	31	15	8	44
마 산 면	80.20	7.78 %	-	1	35	11	12	35
황 산 면	105.75	10.25 %	-	1	43	13	40	47
산 이 면	125.73	12.19 %	-	1	40	13	19	52
문 내 면	56.56	5.48 %	-	1	46	12	16	52
화 원 면	90.20	8.75 %	-	1	44	15	10	44

자료 : 종합민원과, 총무과

## 3. 토지 지목별 현황 Area of Land Category

(단위 Unit : m<sup>2</sup>)

연도별 읍면별	구 분		계	전	답	과수원	목장용지	임야	염전	대지	공장용지
			Total	Dry paddy	Rice paddy	Orchard	Pasture	Forest field	Saltern	Building site	Factory site
2 0 1 4			1,013,144,916.6	122,724,924.1	227,343,766.9	1,134,708.7	6,938,980.5	449,762,580.9	2,915,462.0	18,608,213.8	892,204.3
2 0 1 5			1,013,263,920.8	122,736,279.1	226,816,398.6	1,126,072.7	6,949,210.5	449,257,700.7	2,681,115.0	18,792,457.5	1,004,661.9
2 0 1 6			1,015,428,536.6	122,817,786.7	227,543,165.3	1,095,685.7	6,962,893.5	448,746,646.1	2,588,271.0	18,943,154.1	1,040,709.9
2 0 1 7			1,031,368,962.9	122,853,860.4	227,153,405.4	1,093,715.7	6,980,238.3	447,972,443.1	2,520,214.0	19,187,882.2	1,064,270.8
<b>2 0 1 8</b>			<b>1,031,329,687.3</b>	<b>123,623,175.1</b>	<b>227,007,108.9</b>	<b>1,124,345.1</b>	<b>7,082,527.6</b>	<b>446,486,863.2</b>	<b>2,207,795.0</b>	<b>19,310,805.9</b>	<b>1,099,246.7</b>
해 남 읍			65,201,520.2	6,429,692.4	17,916,204.3	2,534.0	168,239.8	27,243,194.0	96,185.0	2,462,034.3	66,214.0
삼 산 면			50,864,956.1	4,972,090.0	11,297,691.1	31,987.5	102,200.0	27,412,270.0	0.0	1,206,943.9	18,584.7
화 산 면			56,864,574.8	8,694,377.2	15,591,192.5	42,921.0	83,374.0	23,499,581.5	0.0	1,274,762.0	90,630.0
현 산 면			90,330,022.2	7,202,987.4	12,916,523.3	70,106.0	367,906.0	59,786,553.0	0.0	1,173,099.0	34,076.8
송 지 면			80,874,902.1	8,279,186.3	15,999,247.1	70,493.0	46,492.1	44,599,807.9	393,318.0	1,756,257.9	105,914.9
북 평 면			48,156,119.3	4,927,401.1	8,551,544.4	375,998.0	76,031.0	28,998,135.0	0.0	966,699.1	59,650.0
북 일 면			41,384,971.4	3,269,485.3	12,146,646.8	161,363.0	41,909.1	18,720,432.5	0.0	734,630.7	18,060.0
옥 천 면			61,086,241.4	5,530,479.1	14,639,644.6	61,121.6	238,930.4	32,310,678.2	0.0	1,463,704.2	175,183.9
계 곡 면			78,134,363.1	3,847,812.6	17,513,708.5	34,393.0	120,416.0	46,098,212.0	0.0	1,185,699.0	10,614.0
마 산 면			80,197,716.3	8,266,470.0	19,081,856.9	35,430.0	163,429.2	27,193,342.1	0.0	1,162,756.0	124,885.0
황 산 면			105,748,421.3	15,537,779.7	27,107,099.3	54,881.0	1,263,451.0	34,866,278.5	1,128,100.0	1,778,622.5	100,991.5
산 이 면			125,731,989.2	18,776,512.5	32,117,132.3	130,562.0	130,962.0	13,836,481.5	70,644.0	1,340,694.1	59,823.0
문 내 면			56,557,716.3	13,589,576.5	10,192,716.2	37,099.0	4,210,719.0	13,659,800.0	402,723.0	1,327,930.1	66,277.0
화 원 면			90,196,173.6	14,299,325.0	11,935,901.6	15,456.0	68,468.0	48,262,097.0	116,825.0	1,476,973.1	168,341.9

자료 : 종합민원과

## 토지 지목별 현황(속) Area of Land Category

(단위 Unit : m<sup>2</sup>)

연도별 읍면별	구 분	학교용지 School site	주차장 Parking lot	주유소용지 Service station site	창고용지 Warehouse site	도로 Road	하천 River	제방 Bank	구거 Ditch	유지 Marsh
2 0 1 4		1,428,022.0	144,496.2	84,324.0	985,747.3	38,242,968.1	10,798,381.9	1,566,829.9	30,259,732.7	79,017,903.6
2 0 1 5		1,428,277.0	150,826.9	84,743.0	1,044,876.0	38,645,843.3	10,779,977.9	1,592,332.4	30,240,231.9	79,215,076.1
2 0 1 6		1,423,334.0	155,832.1	84,194.0	1,084,268.0	39,015,198.2	11,015,384.4	1,668,695.7	30,367,906.3	79,877,255.9
2 0 1 7		1,422,775.0	161,506.2	89,096.0	1,160,314.0	39,373,631.0	11,065,726.4	1,815,243.1	31,294,183.1	80,524,342.9
<b>2 0 1 8</b>		<b>1,393,457.6</b>	<b>178,317.2</b>	<b>90,058.0</b>	<b>1,211,549.5</b>	<b>39,488,891.3</b>	<b>11,074,190.1</b>	<b>1,815,283.5</b>	<b>31,316,023.7</b>	<b>80,516,581.6</b>
해 남읍		185,871.0	71,097.0	10,680.0	155,287.6	3,116,332.6	552,996.2	126,552.1	2,140,101.6	3,352,892.2
삼산면		46,612.0	20,284.2	5,254.0	50,500.5	1,845,237.8	1,479,845.8	10,139.9	1,259,227.7	680,353.2
화산면		83,912.0	1,086.0	1,126.0	116,484.9	2,258,929.8	107,591.0	97,722.2	1,971,495.3	2,273,126.5
현산면		82,053.0	0.0	6,631.0	62,807.0	2,528,272.9	2,504,802.9	104,801.0	1,472,691.0	1,656,080.0
송지면		128,421.0	35,187.2	3,430.0	126,226.1	3,019,360.8	1,023,999.0	144,052.0	2,209,930.7	1,580,176.0
북평면		115,283.0	1,776.0	8,261.0	42,270.0	1,744,282.5	198,368.9	30,903.0	1,131,801.3	320,408.0
북일면		77,148.0	513.0	1,214.0	21,718.0	1,656,931.1	432,367.2	60,738.6	1,470,458.8	2,116,311.3
옥천면		50,334.0	8,369.0	7,845.0	46,928.6	2,447,200.6	1,436,036.0	21,213.0	1,498,111.8	673,087.4
계곡면		63,504.0	2,281.0	10,550.0	54,969.0	2,461,448.4	1,231,479.4	85,502.2	2,128,832.1	2,666,988.0
마산면		59,643.6	17,631.7	3,272.0	102,686.2	3,151,651.7	709,412.6	202,896.9	2,834,893.0	16,063,963.5
황산면		142,435.0	6,353.0	11,015.0	152,073.7	4,291,811.1	456,284.1	274,968.3	3,439,287.6	12,122,534.5
산이면		96,564.0	379.0	7,835.0	83,856.0	4,515,576.0	25,992.5	404,763.7	6,049,074.1	28,597,576.4
문내면		151,316.0	7,888.2	5,698.0	128,576.0	3,186,044.5	481,063.7	127,656.5	1,857,579.5	3,113,377.0
화원면		110,361.0	5,471.9	7,247.0	67,165.9	3,265,811.5	433,950.8	123,374.1	1,852,539.2	5,299,707.6

자료 : 종합민원과

## 토지 지목별 현황(속) Area of Land Category

(단위 Unit : m<sup>2</sup>)

연도별 읍면별	구 분	양어장 Fish farm	수도용지 Water reservoirs	공 원 Park	체육용지 Sporting facilities site	유흥지 Recreation area	종교용지 Religious site	사적지 Historical site	묘지 Grave yard	잡종지 Miscellaneo us site
2 0 1 4		903,741.1	626,546.6	989,561.7	722,458.0	173,103.0	318,521.2	709,508.9	3,742,835.9	12,109,393.3
2 0 1 5		955,482.1	630,744.6	1,012,743.8	722,805.0	173,103.0	323,164.2	712,749.9	3,721,912.8	12,465,134.9
2 0 1 6		973,151.0	630,862.6	1,021,315.7	722,805.0	173,103.0	329,311.2	712,749.9	3,709,643.8	12,725,213.5
2 0 1 7		981,621.0	629,512.6	2,681,436.3	722,805.0	173,103.0	336,450.2	712,749.9	3,693,357.8	25,705,079.5
<b>2 0 1 8</b>		<b>979,260.0</b>	<b>629,611.6</b>	<b>2,682,538.8</b>	<b>722,801.1</b>	<b>178,088.0</b>	<b>337,107.4</b>	<b>712,162.9</b>	<b>3,677,205.9</b>	<b>26,384,691.6</b>
해 남읍		35,039.4	48,674.0	39,250.0	143,363.0	1,913.0	61,391.0	8,140.0	198,564.0	569,077.7
삼산면		13,411.0	111,935.0	15,239.8	17,715.0	0.0	51,179.0	0.0	109,710.0	106,544.0
화산면		40,672.7	0.0	0.0	0.0	0.0	19,158.0	0.0	229,123.0	387,309.2
현산면		15,315.0	0.0	0.0	1,270.0	4,985.0	12,845.0	0.0	177,426.0	148,790.9
송지면		133,815.9	185,173.0	29,935.9	1,911.0	95,325.0	44,563.0	0.0	210,202.6	652,475.7
북평면		46,783.0	15,678.7	5,230.0	0.0	0.0	16,999.0	11,405.0	237,684.0	273,527.3
북일면		2,421.0	29,869.0	0.0	1,614.0	0.0	7,721.0	0.0	172,644.0	240,775.0
옥천면		12,806.0	49,245.0	1,641.0	0.0	0.0	19,655.2	0.0	238,020.2	156,006.6
계곡면		2,953.0	0.0	0.0	0.0	0.0	28,796.0	0.0	187,331.0	398,873.9
마산면		7,450.0	24,067.0	21,413.1	2,247.1	0.0	10,708.2	1,417.0	113,131.1	843,062.4
황산면		265,116.0	93,480.9	0.0	2,295.0	0.0	15,032.0	688,901.9	182,261.0	1,767,368.7
산이면		101,619.0	0.0	1,656,367.4	0.0	0.0	14,972.0	0.0	137,948.0	17,576,654.7
문내면		286,074.0	64,635.0	4,465.0	2,206.0	75,865.0	19,562.0	2,299.0	1,019,851.0	2,536,719.1
화원면		15,784.0	6,854.0	908,996.6	550,180.0	0.0	14,526.0	0.0	463,310.0	727,506.4

자료 : 종합민원과

## 4. 일기일수 Weather Days

(단위 Unit : 일day)

연도별 월 별	구 분	맑음 Clear	구름조금 Partly cloudy	구름많음 Mostly cloudy	흐림 Cloud	강수 Rain	서리 Frost	안개 Fog	눈 Snow	뇌전 Thunder- Storm	폭풍 Gale	황사 Yellow sand
2014		84	105	57	119	129	19	14	19	9	1	7
2015		74	107	69	115	128	25	35	16	7	1	7
2016		42	104	78	114	140	24	40	26	10	-	7
2017		82	93	84	106	156	31	21	24	13	0	6
<b>2018</b>		<b>58</b>	<b>119</b>	<b>82</b>	<b>106</b>	<b>163</b>	<b>-</b>	<b>26</b>	<b>37</b>	<b>6</b>	<b>5</b>	<b>5</b>
1월		4	7	8	12	16	-	3	14	-	1	-
2월		3	10	7	8	28	-	-	10	-	-	-
3월		7	10	4	10	15	-	10	1	1	1	-
4월		8	9	5	8	23	-	2	1	-	1	2
5월		3	10	4	14	7	-	5	-	-	-	-
6월		2	12	5	11	28	-	-	-	2	-	-
7월		10	10	6	5	1	-	-	-	-	-	-
8월		-	14	11	6	23	-	-	-	2	-	-
9월		3	6	12	9	4	-	1	-	1	-	-
10월		8	11	7	5	6	-	-	-	-	1	-
11월		10	11	2	7	8	-	3	-	-	-	3
12월		-	9	11	11	4	-	2	11	-	1	-

자료제공 : 광주지방기상청. 주)모든값:목포지방. 단.강수.폭풍:해남지방



## 5. 기상개황 Summary of Meteorological Data

연도별 월 별	기온(°C) Air temperature					강수량(mm)	상대습도(%) Relative humidity	
	평 균 Mean	평균최고 Mean maximum	최고극값 Highest	평균최저 Mean minimum	최저극값 Lowest	Precipitation (mm)	평 균 Mean	최 소 Lowest
2 0 1 4	13.7	19.0	33.6	8.7	-13	1,173.1	73.6	10.0
2 0 1 5	13.9	19.2	34.1	9.0	-7.4	1,157.8	78.4	11.0
2 0 1 6	14.0	19.0	25.7	9.1	3.0	1,360.2	75.8	27.7
2 0 1 7	13.4	19.5	25.5	7.6	1.0	725.3	70.3	17.2
<b>2 0 1 8</b>	<b>13.2</b>	<b>19.0</b>	<b>25.5</b>	<b>7.9</b>	<b>1.5</b>	<b>1,297.1</b>	<b>75.1</b>	<b>-</b>
1월	-0.9	4.2	11.2	-5.6	-14.0	44.8	70.0	0.0
2월	0.3	6.5	15.4	-6.0	-12.1	24.3	62.0	0.0
3월	8.0	14.4	23.0	1.8	-4.1	147.6	75.0	0.0
4월	13.0	19.5	26.5	6.4	-1.3	120.1	72.0	0.0
5월	18.0	23.5	29.1	12.9	2.8	75.3	75.0	0.0
6월	21.7	27.4	33.2	17.4	11.9	238.9	76.0	0.0
7월	26.7	31.9	36.6	22.5	17.9	18.8	81.0	0.0
8월	27.5	32.3	36.3	23.6	20.3	204.2	81.0	0.0
9월	20.7	26.1	29.1	15.9	7.8	128.4	82.0	0.0
10월	13.3	19.8	25.0	6.8	1.2	214.1	76.0	0.0
11월	7.9	15.4	20.0	0.9	-3.9	44.6	79.0	0.0
12월	2.3	7.3	20.8	-2.3	-8.9	36.0	72.0	0.0

자료제공 : 광주지방기상청. 모든값 : 해남지방, 단신적설최심 : 목포지방

## 기상개황(속) Summary of Meteorological Data

연도별 월 별	구 분	평균해면기압 (hPa)	이슬점온도 (°C)	평균운량 (10%)	일조시간 (hr)	최심신적설 (cm)	바람(m/sec) Windspeed(m/s)		
		Air pressure of mean sea level	Mean dewpoint temperature	Mean cloud (10%)	Duration of sunshine	Maximum depth of snowfall	평균풍속 Mean	최대풍속 Fastest	최대순간풍속 Greatest gust
2 0 1 4		1,016.5	8.5	5.3	1,995.5	23.5	2.1	8.2	14.9
2 0 1 5		1,016.4	9.5	5.5	2,049.3	4.0	2.0	8.9	15.3
2 0 1 6		1,016.4	9.3	5.3	1,753.8	9.2	2.2	10.5	18.1
2 0 1 7		1,016.7	7.3	4.2	2,374.1	5.1	2.0	9.0	16.3
<b>2 0 1 8</b>		<b>1,016.9</b>	<b>8.3</b>	<b>2.3</b>	<b>2,288.8</b>	<b>2.7</b>	<b>20.7</b>	<b>91.6</b>	<b>148.1</b>
1월		1,024.1	-6.2	-	163.6	15.5	21.0	108.0	156.0
2월		1,023.6	-6.9	-	162.0	11.8	23.0	133.0	186.0
3월		1,020.2	3.2	-	192.5	-	22.0	90.0	189.0
4월		1,016.2	7.1	-	203.3	-	28.0	111.0	182.0
5월		1,012.1	12.7	-	158.2	-	22.0	100.0	160.0
6월		1,008.4	16.6	-	205.8	-	20.0	56.0	63.0
7월		1,008.5	22.7	-	262.1	-	22.0	56.0	63.0
8월		1,007.1	23.5	5.9	214.3	-	26.0	62.0	110.0
9월		1,012.9	17.2	6.4	154.0	-	19.0	96.0	142.0
10월		1,018.9	8.4	4.6	227.7	-	19.0	136.0	209.0
11월		1,023.5	3.6	4.2	196.5	-	10.0	79.0	165.0
12월		1,027.1	-2.7	6.4	148.8	5.1	16.0	72.0	152.0

자료제공 : 광주지방기상청. 모든값 : 해남지방, 단신적설최심 : 목포지방



## 6. 강수량 Precipitation

(단위 Unit : mm)

구 분 연도별	계 Total	1월 January	2월 February	3월 March	4월 April	5월 May	6월 June	7월 July	8월 August	9월 September	10월 October	11월 November	12월 December
2 0 1 4	1,173.1	20.2	22.6	85.3	75.1	102.5	67.2	116.5	347.2	96.5	91.0	84.5	64.5
2 0 1 5	1,157.8	21.3	22.0	29.5	173.1	95.4	165.1	224.3	155.7	67.9	63.3	77.4	52.8
2 0 1 6	1,360.2	56.3	24.1	93.7	175.7	111.6	103.5	205.4	25.1	194.0	228.6	84.5	57.7
2 0 1 7	725.3	8.8	23.7	24.0	42.7	9.6	24.4	162.7	198.9	86.5	113.3	2.2	28.5
2 0 1 8	1,297.1	44.8	24.3	147.6	120.1	75.3	238.9	18.8	204.2	128.4	214.1	44.6	36.0

자료제공 : 광주지방기상청      모든값 : 해남지방

## 7. 해안선 및 도서 Coastline and Islands

구 분 연도별	해안선(km) Coastline			도서현황 Islands			면적(k㎡) Area	세대 Households	인구(명) Population
	소계 Total	육지부 Mainland	도서부 Island	소계 Total	유인도(개) Inhabited	무인도(개) Uninhabited			
2 0 1 4	317.50	262.30	55.20	71	9	62	3.39	221	555
2 0 1 5	317.50	262.30	55.20	71	9	62	3.39	228	569
2 0 1 6	317.50	262.30	55.20	71	9	62	3.39	238	568
2 0 1 7	317.53	262.33	55.20	71	9	62	3.39	233	550
2 0 1 8	317.53	262.33	55.20	71	9	62	3.39	229	546

자료 : 해양수산과



빛나라 땅끝! 다시 뛰는 해남

## Ⅲ. 인 구

Population





# III. 인 구 Population

## 1. 연도별 인구추이 Population Trend

(단위 Unit : 세대 household, 명 person)

연도별	구 분 No. of households	인 구 <sup>2)</sup> Population			인 구 밀 도 Population density	면 적(km <sup>2</sup> ) Area	세대당 인 구 Person per household	인 구 증가율 Population increase rate	65세이상 고령자 Person 65years old and over	외국인인구 Foreigner		
		계 Total	남 Male	여 Female						계 Total	남 Male	여 Female
1960	31,444	188,992	92,728	96,264	222.9	848.03	6.0	-	-	-	-	-
1961	34,496	205,219	101,772	103,447	247.7	828.49	5.9	-	-	-	-	-
1962	35,260	213,844	106,814	107,030	258.1	828.49	6.1	-	-	-	-	-
1963	35,918	220,536	110,411	110,125	266.2	828.49	6.1	-	-	-	-	-
1964	35,943	225,225	113,309	111,916	271.8	828.49	6.3	-	-	-	-	-
1965	36,422	229,940	115,360	114,580	276.6	831.29	6.3	-	-	-	-	-
1966	37,460	229,638	115,445	114,193	274.0	838.16	6.1	-	-	-	-	-
1967	37,440	233,094	116,677	116,417	277.9	838.87	6.2	-	-	-	-	-
1968	37,320	233,803	116,767	117,036	280.5	833.38	6.3	-	-	-	-	-
1969	36,597	226,140	112,901	113,239	269.8	838.17	6.2	-	-	-	-	-
1970	38,107	214,459	105,959	108,500	253.9	844.61	5.6	-	-	-	-	-
1971	37,669	211,781	104,822	106,959	250.7	844.61	5.6	-	-	-	-	-
1972	37,649	216,478	107,672	108,806	256.0	845.48	5.7	-	-	-	-	-
1973	37,236	215,513	107,652	107,861	251.3	857.69	5.8	-	-	-	-	-
1974	36,034	212,584	106,625	105,959	248.1	856.78	5.9	-	-	-	-	-
1975	36,788	199,030	99,555	99,475	232.3	856.85	5.4	-	-	-	-	-
1976	36,457	197,412	98,112	99,300	230.4	856.85	5.4	-	-	-	-	-
1977	36,290	197,136	98,138	98,998	229.7	858.18	5.4	-	-	-	-	-
1978	35,649	191,887	94,765	97,122	222.6	862.02	5.4	-	-	-	-	-
1979	34,791	186,800	92,443	94,357	216.2	864.05	5.4	-	-	-	-	-
1980	34,956	168,546	83,416	85,130	194.9	865.00	4.8	-	-	-	-	-
1981	34,734	167,635	82,702	84,933	193.8	865.02	4.8	-	-	-	-	-
1982	35,070	169,347	84,114	85,233	195.8	865.06	4.8	-	-	-	-	-
1983	35,099	163,426	81,388	82,038	188.8	865.39	4.7	-	-	-	-	-
1984	34,882	159,510	79,172	80,338	184.3	865.67	4.6	-	-	-	-	-
1985	34,759	150,788	75,154	75,634	174.2	865.78	4.3	-5.47	-	-	-	-
1986	34,809	151,249	75,123	76,126	174.7	865.79	4.3	0.31	-	-	-	-
1987	34,734	151,877	75,759	76,118	175.4	865.81	4.4	0.42	-	-	-	-
1988	34,666	151,552	75,976	75,576	175.0	865.92	4.4	-0.21	-	-	-	-
1990	33,904	134,295	66,971	67,324	156.4	858.47	4.0	-11.39	-	-	-	-
1991	33,168	121,411	59,723	61,688	141.2	859.62	3.7	-9.59	-	-	-	-
1992	33,036	115,314	56,697	58,617	134.1	859.71	3.5	-5.02	10,826	-	-	-
1993	33,472	111,776	54,849	56,927	130.0	859.74	3.3	-3.07	11,183	-	-	-
1994	33,209	107,961	52,957	55,004	125.6	859.73	3.3	-3.41	11,566	-	-	-
1995	33,324	104,660	51,339	53,321	121.7	859.70	3.1	-3.06	12,135	-	-	-
1996	33,255	101,625	49,868	51,757	118.2	859.58	3.1	-2.90	12,537	47	16	31
1997	33,630	99,392	48,624	50,768	115.6	859.57	3.0	-2.20	13,062	63	16	47
1998	34,689	101,825	49,774	52,051	118.5	859.55	2.9	2.45	13,824	67	12	55
1999	35,222	100,867	49,379	51,488	117.3	859.88	2.9	-0.94	14,435	75	14	61
2000	35,717	99,358	48,595	50,763	115.6	859.79	2.8	-1.50	15,018	128	23	105
2001	35,746	96,590	47,184	49,406	112.3	859.92	2.7	-4.95	15,658	145	32	113
2002	35,217	92,459	45,050	47,409	112.4	822.43	2.6	-4.28	16,163	136	21	115
2003	35,244	90,197	43,874	46,323	101.7	886.70	2.6	-2.45	16,738	216	63	153
2004	35,147	87,956	42,788	45,168	99.1	887.47	2.5	-2.48	17,277	220	59	161
2005	35,215	86,488	42,112	44,376	95.3	907.23	2.5	-1.67	17,949	250	55	195
2006	35,075	84,720	41,237	43,483	93.4	907.18	2.4	-2.04	18,474	382	105	277
2007	35,009	83,020	40,478	42,542	90.5	917.21	2.4	-2.01	19,347	491	137	354
2008	34,952	81,651	39,938	41,713	82.7	987.64	2.3	-1.65	19,634	608	193	415
2009	35,400	81,823	40,097	41,726	82.2	995.74	2.3	0.21	19,857	675	258	417
2010	35,660	80,394	39,423	40,971	79.9	1,005.80	2.3	-2.81	20,090	815	342	473
2011	35,366	78,346	38,424	39,922	77.9	1,005.76	2.2	-2.55	20,222	170	98	72
2012	35,488	78,150	38,203	39,947	77.2	1,012.86	2.2	-0.25	20,593	882	395	487
2013	35,438	78,643	37,838	39,846	77.6	1,013.08	2.2	0.63	20,897	959	442	517
2014	35,344	78,184	37,415	39,566	77.2	1,013.14	2.2	0.04	21,159	1,203	634	569
2015	35,354	77,517	37,812	39,705	76.5	1,013.26	2.2	-2.55	21,362	1,323	763	560
2016	35,231	76,509	37,364	39,145	74.0	1,015.42	2.1	-3.09	21,549	1,388	826	562
2017	35,071	74,969	36,702	38,267	72.7	1,031.36	2.1	-2.01	21,862	1,365	835	530
2018	34,745	73,286	36,123	37,163	71.1	1,031.33	2.1	-4.21	21,811	1,385	870	515

자료 : 종합민원조 (주민등록인구통계 결과임)

주: 1) 외국인 세대는 미포함

2) 주민등록인구통계결과임 (외국인포함)

## 2. 시군별 세대 및 인구 Households and Population by Si and Gun (단위 Unit : 세대 household, 명 person)

연도별 시군별	구 분 세대 No. of households	등록인구 Registered Population					
		총 수 Total	남자Male	여자Female	한 국 인 Korean	남자Male	여자Female
2014	823,667	1,934,034	968,439	965,595	1,905,780	951,975	953,805
2015	833,901	1,939,562	972,338	967,224	1,908,996	953,881	955,115
2016	842,688	1,935,664	971,189	964,475	1,903,914	951,889	952,025
2017	851,376	1,927,645	967,293	960,352	1,896,424	948,290	948,134
<b>2018</b>	<b>860,303</b>	<b>1,916,012</b>	<b>963,786</b>	<b>952,226</b>	<b>1,882,970</b>	<b>943,000</b>	<b>939,970</b>
목포시	101,609	235,423	117,512	117,911	232,327	115,729	116,598
여수시	120,810	287,868	147,056	140,812	283,300	143,802	139,498
순천시	113,942	281,397	140,047	141,350	279,389	139,114	140,275
나주시	54,872	116,640	58,874	57,766	113,839	57,274	56,565
광양시	64,186	158,162	81,691	76,471	156,564	80,972	75,592
담양군	23,129	47,952	24,238	23,714	46,917	23,683	23,234
곡성군	15,132	30,118	14,693	15,425	29,624	14,417	15,207
구례군	13,151	27,350	13,281	14,069	27,117	13,191	13,926
고흥군	34,536	66,757	32,450	34,307	65,777	31,783	33,994
보성군	22,459	43,295	20,946	22,349	42,803	20,725	22,078
화순군	29,928	64,833	31,912	32,921	63,933	31,488	32,445
장흥군	20,139	39,913	19,399	20,514	39,312	19,085	20,227
강진군	18,352	36,598	17,570	19,028	36,144	17,350	18,794
<b>해남군</b>	<b>34,745</b>	<b>73,280</b>	<b>36,119</b>	<b>37,161</b>	<b>71,901</b>	<b>35,253</b>	<b>36,648</b>
영암군	26,851	58,703	31,101	27,602	54,731	28,118	26,613
무안군	36,410	83,591	41,998	41,593	81,991	41,104	40,887
함평군	17,751	34,100	17,047	17,053	33,420	16,642	16,778
영광군	26,378	55,016	27,541	27,475	54,127	27,000	27,127
장성군	22,095	46,900	23,906	22,994	45,795	23,205	22,590
완도군	25,835	53,449	27,429	26,020	51,477	25,822	25,655
진도군	16,110	32,631	16,511	16,120	31,219	15,328	15,891
신안군	21,883	42,036	22,465	19,571	41,263	21,915	19,348

자료 : 행정안전부「주민등록인구통계」, 토지관리과(면적)

주 : 1) 외국인 세대수 제외(1998년부터 적용)

시군별 세대 및 인구(속) Households and Population by Si and Gun (단위 Unit : 세대 household, 명 person)

연도별 시군별	등록인구 Registered Population			세대당인구 Person per household	65세 이상 고령자 Person 65years old and over	평균연령 Average age	인구밀도 Population density	면적(km) Area
	외국인 Foreigner	남자 Male	여자 Female					
2014	28,254	16,464	11,790	2.3	383,808	43.6	157.1	12,309.04
2015	30,566	18,457	12,109	2.3	391,837	44.0	157.5	12,312.93
2016	31,750	19,300	12,450	2.3	398,916	44.5	157.1	12,318.79
2017	31,221	19,003	12,218	2.3	408,451	45.0	156.3	12,335.13
<b>2018</b>	<b>33,042</b>	<b>20,786</b>	<b>12,256</b>	<b>2.2</b>	<b>413,132</b>	<b>45.6</b>	<b>155.3</b>	<b>12,335.10</b>
목포시	3,096	1,783	1,313	2.3	34,821	41.4	4,559.3	51.64
여수시	4,568	3,254	1,314	2.4	49,609	43.4	563.8	510.54
순천시	2,008	933	1,075	2.5	40,542	41.4	308.9	910.95
나주시	2,801	1,600	1,201	2.1	24,658	45.0	191.7	608.40
광양시	1,598	719	879	2.5	18,319	40.1	341.5	463.12
담양군	1,035	555	480	2.1	13,816	50.5	105.4	455.10
곡성군	494	276	218	2.0	10,028	52.5	55.0	547.48
구례군	233	90	143	2.1	8,510	51.4	61.7	443.26
고흥군	980	667	313	1.9	25,568	54.9	82.7	807.35
보성군	492	221	271	1.9	15,376	53.3	65.2	663.90
화순군	900	424	476	2.2	15,996	47.5	82.4	786.91
장흥군	601	314	287	2.0	12,611	51.3	64.1	622.32
강진군	454	220	234	2.0	11,828	51.4	73.1	500.92
<b>해남군</b>	<b>1,379</b>	<b>866</b>	<b>513</b>	<b>2.1</b>	<b>21,811</b>	<b>50.1</b>	<b>71.1</b>	<b>1,031.37</b>
영암군	3,972	2,983	989	2.2	13,835	47.4	97.2	604.17
무안군	1,600	894	706	2.3	16,599	43.8	185.9	449.73
함평군	680	405	275	1.9	11,421	52.7	87.0	392.11
영광군	889	541	348	2.1	15,045	48.5	115.8	474.96
장성군	1,105	701	404	2.1	12,936	48.9	90.5	518.40
완도군	1,972	1,607	365	2.1	15,734	50.2	134.8	396.44
진도군	1,412	1,183	229	2.0	10,111	51.2	74.1	440.12
신안군	773	550	223	1.9	13,958	53.2	64.1	655.92

자료 : 행정안전부「주민등록인구통계」, 토지관리과(면적)

주 : 1) 외국인 세대수 제외(1998년부터 적용)

## 3. 읍면별 세대 및 인구 Households and Population by Eup, Myeon (단위 Unit : 세대 household, 명 person)

연도별 읍면별	구 분	세대 No. of households	인 구 Population			한국인 Korean			외국인 Foreigner			인 구 밀 도 Population density	면적 (km <sup>2</sup> ) Area	세대당 인구 Person per household	65세 이상 고령자 Person 65years old and over
			총계 Total	남자 Male	여자 Female	총계 Total	남자 Male	여자 Female	총계 Total	남자 Male	여자 Female				
2014		35,344	78,184	38,049	40,135	76,981	37,415	39,566	1,203	634	569	77.2	1,013.14	2.2	21,159
2015		35,354	77,517	37,812	39,705	76,194	37,049	39,145	1,323	763	560	76.5	1,013.26	2.2	21,362
2016		35,231	76,509	37,364	39,145	75,121	36,538	38,583	1,388	826	562	75.3	1,015.42	2.2	21,549
2017		35,071	74,969	36,702	38,267	73,604	35,867	37,737	1,365	835	530	72.7	1,031.36	2.1	21,862
2018		34,745	73,286	36,123	37,163	71,901	35,253	36,648	1,385	870	515	71.1	1,031.33	2.1	21,811
해 남 읍		10,311	25,002	12,223	12,779	24,762	12,138	12,624	240	85	155	383.5	65.20	2.40	4,123
삼 산 면		1,576	3,141	1,562	1,579	3,129	1,559	1,570	12	3	9	61.8	50.86	1.99	1,137
화 산 면		1,789	3,596	1,803	1,793	3,506	1,731	1,775	90	72	18	63.2	56.86	1.96	1,333
현 산 면		1,633	3,121	1,539	1,582	3,079	1,517	1,562	42	22	20	34.6	90.33	1.89	1,232
송 지 면		3,290	6,761	3,383	3,378	6,538	3,204	3,334	223	179	44	83.6	80.87	1.99	2,161
북 평 면		1,546	3,059	1,468	1,591	3,030	1,453	1,577	29	15	14	63.5	48.16	1.96	1,205
북 일 면		1,146	2,152	1,021	1,131	2,145	1,020	1,125	7	1	6	52.0	41.38	1.87	943
옥 천 면		1,703	3,308	1,625	1,683	3,250	1,580	1,670	58	45	13	54.2	61.09	1.91	1,293
계 곡 면		1,286	2,414	1,143	1,271	2,362	1,112	1,250	52	31	21	30.9	78.13	1.84	1,068
마 산 면		1,443	2,725	1,355	1,370	2,645	1,307	1,338	80	48	32	34.0	80.20	1.83	1,078
황 산 면		2,673	5,319	2,611	2,708	5,207	2,535	2,672	112	76	36	50.3	105.75	1.95	1,928
산 이 면		2,116	4,264	2,128	2,136	4,136	2,051	2,085	128	77	51	33.9	125.73	1.95	1,464
문 내 면		2,201	4,418	2,195	2,223	4,290	2,122	2,168	128	73	55	78.1	56.56	1.95	1,507
화 원 면		2,032	4,006	2,067	1,939	3,822	1,924	1,898	184	143	41	44.4	90.20	1.88	1,339

자료 : 종합민원과

주 : 주민등록인구통계 결과임(외국인포함)



## 4. 행정리별 세대 및 인구 Households and Population by Ri

(단위 Unit : 세대 household, 명 person)

구 분 행정리별	총 계 <sup>1)</sup> Total			한 국 인 Korean				외국인 Foreigner		
	인 구 Population			세대 No. of households	인 구 Population			인 구 Population		
	계 Total	남자 Male	여자 Female		계 Total	남자 Male	여자 Female	계 Total	남자 Male	여자 Female
해남읍계	25,002	12,223	12,779	10,311	24,762	12,138	12,624	240	85	155
평 동 리	477	219	258	217	477	219	258	-	-	-
평 남 리	758	376	382	369	758	376	382	-	-	-
중 앙 리	234	118	116	124	234	118	116	-	-	-
읍 내 리	320	152	168	152	320	152	168	-	-	-
고 도 리	1,302	625	677	661	1,302	625	677	-	-	-
남 동 리	934	465	469	440	934	465	469	-	-	-
남 외 리	939	483	456	445	939	483	456	-	-	-
성 내 리	394	185	209	179	394	185	209	-	-	-
서 성 리	599	303	296	261	599	303	296	-	-	-
수 성 1	538	252	286	242	538	252	286	-	-	-
수 성 2	1,333	646	687	563	1,333	646	687	-	-	-
해 리	5,305	2,563	2,742	2,019	5,305	2,563	2,742	-	-	-
성 동 리	2,323	1,105	1,218	1,071	2,323	1,105	1,218	-	-	-
신 안 리	304	156	148	128	304	156	148	-	-	-
연 동 리	136	67	69	76	136	67	69	-	-	-
남 송 리	146	71	75	73	146	71	75	-	-	-
옥 동 리	112	57	55	54	112	57	55	-	-	-
호 천 리	130	56	74	64	130	56	74	-	-	-

자료 : 해남읍(주민등록인구통계)

주 : 1) 외국인은 전체 합계에만 포함, 리별 합계에는 미포함

## 행정리별 세대 및 인구(속) Households and Population by Ri

(단위 Unit : 세대 household, 명 person)

구 분 행정리별	총 계 <sup>1)</sup> Total			한 국 인 Korean				외국인 Foreigner		
	인 구 Population			세대 No. of households	인 구 Population			인 구 Population		
	계 Total	남자 Male	여자 Female		계 Total	남자 Male	여자 Female	계 Total	남자 Male	여자 Female
안 동 리	235	119	116	106	235	119	116	-	-	-
오 천 리	114	64	50	59	114	64	50	-	-	-
백 야 리	73	32	41	46	73	32	41	-	-	-
부 흥 리	59	28	31	33	59	28	31	-	-	-
월 교 리	89	43	46	42	89	43	46	-	-	-
기 동 리	56	34	22	32	56	34	22	-	-	-
장 활 리	90	47	43	52	90	47	43	-	-	-
신 리	52	24	28	30	52	24	28	-	-	-
부 호 리	101	55	46	60	101	55	46	-	-	-
온 인 리	81	42	39	38	81	42	39	-	-	-
고 수 리	74	32	42	36	74	32	42	-	-	-
남 천 리	131	66	65	55	131	66	65	-	-	-
송 용 리	213	111	102	94	213	111	102	-	-	-
용 정 리	154	81	73	79	154	81	73	-	-	-
구 교 리	1,896	908	988	778	1,896	908	988	-	-	-
관 동 리	4,450	2,234	2,216	1,348	4,450	2,234	2,216	-	-	-
학 동 리	267	142	125	121	267	142	125	-	-	-
복 평 리	213	114	99	102	213	114	99	-	-	-
길 호 리	130	63	67	62	130	63	67	-	-	-

자료 : 해남읍(주민등록인구통계)

주 : 1) 외국인은 전체 합계에만 포함, 리별 합계에는 미포함

## 행정리별 세대 및 인구(속) Households and Population by Ri

(단위 Unit : 세대 household, 명 person)

구 분 행정리별	총 계 Total			한 국 인 Korean				외국인 Foreigner		
	인 구 Population			세대 No. of households	인 구 Population			인 구 Population		
	계 Total	남자 Male	여자 Female		계 Total	남자 Male	여자 Female	계 Total	남자 Male	여자 Female
삼산면계	3,141	1,562	1,579	1,576	3,129	1,559	1,570	12	3	9
평 활 리	109	60	49	54	109	60	49	-	-	-
신 활 리	50	23	27	24	50	23	27	-	-	-
신 기 리	241	119	122	133	241	119	122	-	-	-
산 림 리	108	54	54	61	108	54	54	-	-	-
나 범 리	88	47	41	45	88	47	41	-	-	-
상 가 리	42	19	23	23	42	19	23	-	-	-
중 리	42	22	20	26	42	22	20	-	-	-
계 동 리	84	45	39	50	84	45	39	-	-	-
신 흥 리	91	42	49	37	91	42	49	-	-	-
항 리	78	40	38	35	78	40	38	-	-	-
감 당 리	73	37	36	34	73	37	36	-	-	-
상 금 리	67	33	34	31	67	33	34	-	-	-
창 리	85	46	39	45	85	46	39	-	-	-
금 산 리	48	23	25	21	48	23	25	-	-	-
용 두 리	60	31	29	28	60	31	29	-	-	-
석 당 리	49	28	21	23	49	28	21	-	-	-
송 정 리	76	35	41	37	76	35	41	-	-	-

자료 : 삼산면(주민등록인구통계)

주 : 1) 외국인은 전체 합계에만 포함, 리별 합계에는 미포함

## 행정리별 세대 및 인구(속) Households and Population by Ri

(단위 Unit : 세대 household, 명 person)

구 분 행정리별	총 계 <sup>1)</sup> Total			한 국 인 Korean				외국인 Foreigner		
	인 구 Population			세대 No. of households	인 구 Population			인 구 Population		
	계 Total	남자 Male	여자 Female		계 Total	남자 Male	여자 Female	계 Total	남자 Male	여자 Female
도토리	45	23	22	27	45	23	22	-	-	-
저산리	51	26	25	22	51	26	25	-	-	-
봉학리	64	39	25	35	64	39	25	-	-	-
신금리	82	37	45	36	82	37	45	-	-	-
응암리	65	33	32	34	65	33	32	-	-	-
원진리	117	52	65	65	117	52	65	-	-	-
목신리	77	33	44	35	77	33	44	-	-	-
농암리	64	36	28	34	64	36	28	-	-	-
시등리	78	39	39	37	78	39	39	-	-	-
수림리	111	50	61	65	111	50	61	-	-	-
충리	96	49	47	46	96	49	47	-	-	-
신리	140	65	75	69	140	65	75	-	-	-
대흥리	57	30	27	32	57	30	27	-	-	-
화내리	111	57	54	50	111	57	54	-	-	-
구림리	76	36	40	43	76	36	40	-	-	-
장춘리	157	89	68	74	157	89	68	-	-	-
용전리	48	17	31	29	48	17	31	-	-	-
매정리	299	144	155	136	299	144	155	-	-	-

자료 : 삼산면(주민등록인구통계)

주 : 1) 외국인은 전체 합계에만 포함, 리별 합계에는 미포함

## 행정리별 세대 및 인구(속) Households and Population by Ri

(단위 Unit : 세대 household, 명 person)

구 분 행정리별	총 계 Total			한 국 인 Korean				외국인 Foreigner		
	인 구 Population			세대 No. of households	인 구 Population			인 구 Population		
	계 Total	남자 Male	여자 Female		계 Total	남자 Male	여자 Female	계 Total	남자 Male	여자 Female
화산면계	3,596	1,803	1,793	1,789	3,506	1,731	1,775	90	72	18
해 창 리	167	77	90	99	167	77	90	-	-	-
명 금 리	69	36	33	39	69	36	33	-	-	-
신 풍 리	98	46	52	51	98	46	52	-	-	-
연 곡 리	156	79	77	82	156	79	77	-	-	-
봉 저 리	36	19	17	21	36	19	17	-	-	-
용 덕 리	58	28	30	42	58	28	30	-	-	-
율 동 리	42	20	22	23	42	20	22	-	-	-
가 좌 리	131	61	70	57	131	61	70	-	-	-
무 학 리	81	39	42	45	81	39	42	-	-	-
관 동 리	227	113	114	122	227	113	114	-	-	-
명 성 리	58	31	27	31	58	31	27	-	-	-
선 창 리	74	39	35	40	74	39	35	-	-	-
재 동 리	58	24	34	24	58	24	34	-	-	-
호 동 리	29	14	15	14	29	14	15	-	-	-
월 호 리	28	14	14	15	28	14	14	-	-	-
연 정 리	94	43	51	51	94	43	51	-	-	-
석 정 리	32	20	12	18	32	20	12	-	-	-
마 명 리	226	105	121	121	226	105	121	-	-	-
중 앙 리	200	98	102	102	200	98	102	-	-	-
석 전 리	90	43	47	52	90	43	47	-	-	-

자료 : 화산면(주민등록인구통계)

주 : 1) 외국인은 전체 합계에만 포함, 리별 합계에는 미포함

## 행정리별 세대 및 인구(속) Households and Population by RI

(단위 Unit : 세대 household, 명 person)

구 분 행정리별	총 계 <sup>1)</sup> Total			한 국 인 Korean				외국인 Foreigner		
	인 구 Population			세대 No. of households	인 구 Population			인 구 Population		
	계 Total	남자 Male	여자 Female		계 Total	남자 Male	여자 Female	계 Total	남자 Male	여자 Female
방축리	46	19	27	29	46	19	27	-	-	-
가장리	43	22	21	26	43	22	21	-	-	-
부길리	39	18	21	28	39	18	21	-	-	-
갑길리	49	25	24	25	49	25	24	-	-	-
은산리	24	12	12	13	24	12	12	-	-	-
경도리	32	15	17	13	32	15	17	-	-	-
탄동리	29	14	15	16	29	14	15	-	-	-
송산리	56	28	28	35	56	28	28	-	-	-
시목리	21	11	10	14	21	11	10	-	-	-
주천리	29	13	16	18	29	13	16	-	-	-
흑석리	97	56	41	52	97	56	41	-	-	-
좌일리	43	22	21	17	43	22	21	-	-	-
대지리	127	64	63	61	127	64	63	-	-	-
안정리	81	43	38	42	81	43	38	-	-	-
중정리	52	24	28	24	52	24	28	-	-	-
송계리	46	20	26	27	46	20	26	-	-	-
사포리	145	65	80	64	145	65	80	-	-	-
평발리	53	26	27	22	53	26	27	-	-	-
구성리	129	66	63	55	129	66	63	-	-	-
송평리	180	85	95	77	180	85	95	-	-	-
상마리	109	64	45	34	109	64	45	-	-	-
중마리	48	27	21	18	48	27	21	-	-	-
하마리	74	43	31	30	74	43	31	-	-	-

자료 : 화산면(주민등록인구통계)

주 : 1) 외국인은 전체 합계에만 포함, 리별 합계에는 미포함

## 행정리별 세대 및 인구(속) Households and Population by RI

(단위 Unit : 세대 household, 명 person)

구 분 행정리별	총 계 <sup>1)</sup> Total			한 국 인 Korean				외국인 Foreigner		
	인 구 Population			세대 No. of households	인 구 Population			인 구 Population		
	계 Total	남자 Male	여자 Female		계 Total	남자 Male	여자 Female	계 Total	남자 Male	여자 Female
현산면계	3,121	1,539	1,582	1,633	3,079	1,517	1,562	42	22	20
만 안 리	103	54	49	54	103	54	49	-	-	-
상 구 시	63	34	29	39	63	34	29	-	-	-
하 구 시	104	49	55	57	104	49	55	-	-	-
고 현 리	141	60	81	77	141	60	81	-	-	-
학 의 리	93	45	48	45	93	45	48	-	-	-
덕 흥 리	72	38	34	42	72	38	34	-	-	-
봉 립 리	50	30	20	30	50	30	20	-	-	-
일 평 리	241	129	112	129	241	129	112	-	-	-
탑 동 리	100	53	47	56	100	53	47	-	-	-
공 북 리	49	22	27	22	49	22	27	-	-	-
읍 호 리	62	27	35	42	62	27	35	-	-	-
고 담 리	83	39	44	50	83	39	44	-	-	-
백 포 리	68	36	32	39	68	36	32	-	-	-
두 모 리	153	75	78	71	153	75	78	-	-	-
장 등 리	94	47	47	49	94	47	47	-	-	-
경 수 리	73	42	31	32	73	42	31	-	-	-

자료 : 현산면(주민등록인구통계)

주 : 1) 외국인인 전체 합계에만 포함, 리별 합계에는 미포함

## 행정리별 세대 및 인구(속) Households and Population by Ri

(단위 Unit : 세대 household, 명 person)

구 분 행정리별	총 계 <sup>1)</sup> Total			한 국 인 Korean				외국인 Foreigner		
	인 구 Population			세대 No. of households	인 구 Population			인 구 Population		
	계 Total	남자 Male	여자 Female		계 Total	남자 Male	여자 Female	계 Total	남자 Male	여자 Female
초 호 리	110	52	58	57	110	52	58	-	-	-
신 방 리	237	117	120	116	237	117	120	-	-	-
황 산 리	161	80	81	82	161	80	81	-	-	-
분 토 리	55	21	34	33	55	21	34	-	-	-
원 진 리	38	17	21	20	38	17	21	-	-	-
봉 동 리	53	25	28	27	53	25	28	-	-	-
구 산 리	77	37	40	44	77	37	40	-	-	-
금 제 리	61	26	35	38	61	26	35	-	-	-
방 두 리	78	37	41	43	78	37	41	-	-	-
조 산 리	119	54	65	65	119	54	65	-	-	-
신 풍 리	61	36	25	33	61	36	25	-	-	-
월 송 리	46	26	20	22	46	26	20	-	-	-
증 산 리	71	30	41	36	71	30	41	-	-	-
시 등 리	116	64	52	57	116	64	52	-	-	-
매 화 리	83	40	43	44	83	40	43	-	-	-
송 촌 리	97	43	54	47	97	43	54	-	-	-
향 교 리	67	32	35	35	67	32	35	-	-	-

자료 : 현산면(주민등록인구통계)

주 : 1) 외국인인 전체 합계에만 포함, 리별 합계에는 미포함



## 행정리별 세대 및 인구(속) Households and Population by RI

(단위 Unit : 세대 household, 명 person)

구 분 행정리별	총 계 <sup>1)</sup> Total			한 국 인 Korean				외국인 Foreigner		
	인 구 Population			세대 No. of households	인 구 Population			인 구 Population		
	계 Total	남자 Male	여자 Female		계 Total	남자 Male	여자 Female	계 Total	남자 Male	여자 Female
송지면계	6,761	3,383	3,378	3,290	6,538	3,204	3,334	223	179	44
산 정 1 구	256	122	134	134	256	122	134	-	-	-
산 정 2 구	608	279	329	307	608	279	329	-	-	-
엄 남 리	133	63	70	75	133	63	70	-	-	-
미 학 리	129	62	67	64	129	62	67	-	-	-
석 수 리	72	37	35	34	72	37	35	-	-	-
금 강 리	117	54	63	69	117	54	63	-	-	-
월 강 리	121	51	70	59	121	51	70	-	-	-
방 처 리	86	45	41	47	86	45	41	-	-	-
군 안 리	47	24	23	24	47	24	23	-	-	-
현 안 리	23	13	10	13	23	13	10	-	-	-
신 정 리	161	73	88	83	161	73	88	-	-	-
가 차 리	112	53	59	60	112	53	59	-	-	-
송 암 리	120	56	64	61	120	56	64	-	-	-
부 평 리	72	36	36	37	72	36	36	-	-	-
화 내 리	39	18	21	21	39	18	21	-	-	-
학 가 리	291	139	152	131	291	139	152	-	-	-
신 평 리	97	50	47	49	97	50	47	-	-	-
우 근 리	71	33	38	41	71	33	38	-	-	-
미 야 리	234	118	116	136	234	118	116	-	-	-

자료 : 송지면(주민등록인구통계)

주 : 1) 외국인은 전체 합계에만 포함, 리별 합계에는 미포함

## 행정리별 세대 및 인구(속) Households and Population by RI

(단위 Unit : 세대 household, 명 person)

구 분 행정리별	총 계 Total			한 국 인 Korean				외국인 Foreigner		
	인 구 Population			세대 No. of households	인 구 Population			인 구 Population		
	계 Total	남자 Male	여자 Female		계 Total	남자 Male	여자 Female	계 Total	남자 Male	여자 Female
강 남 리	83	37	46	46	83	37	46	-	-	-
영 평 리	94	40	54	43	94	40	54	-	-	-
동 현 리	160	81	79	76	160	81	79	-	-	-
내 장 리	175	78	97	80	175	78	97	-	-	-
외 장 리	108	51	57	59	108	51	57	-	-	-
어 란 리	679	351	328	291	679	351	328	-	-	-
어 불 리	220	125	95	106	220	125	95	-	-	-
소 죽 리	100	50	50	53	100	50	50	-	-	-
대 죽 리	121	57	64	58	121	57	64	-	-	-
송 호 리	423	213	210	184	423	213	210	-	-	-
송 종 리	192	100	92	98	192	100	92	-	-	-
중 리	97	47	50	54	97	47	50	-	-	-
땅 끝 리	223	115	108	115	223	115	108	-	-	-
통 호 리	231	120	111	124	231	120	111	-	-	-
사 구 리	133	75	58	62	133	75	58	-	-	-
마 봉 리	177	88	89	105	177	88	89	-	-	-
신 흥 리	87	39	48	45	87	39	48	-	-	-
해 원 리	101	44	57	54	101	44	57	-	-	-
신 기 리	37	21	16	22	37	21	16	-	-	-
삼 마 리	41	22	19	22	41	22	19	-	-	-
서 정 리	146	67	79	87	146	67	79	-	-	-
치 소 리	88	44	44	42	88	44	44	-	-	-
장 춘 리	33	13	20	19	33	13	20	-	-	-

자료 : 송지면(주민등록인구통계)

주 : 1) 외국인은 전체 합계에만 포함, 리별 합계에는 미포함

## 행정리별 세대 및 인구(속) Households and Population by Ri

(단위 Unit : 세대 household, 명 person)

구 분 행정리별	총 계 <sup>1)</sup> Total			한 국 인 Korean				외국인 Foreigner		
	인 구 Population			세대 No. of households	인 구 Population			인 구 Population		
	계 Total	남자 Male	여자 Female		계 Total	남자 Male	여자 Female	계 Total	남자 Male	여자 Female
북평면계	3,059	1,468	1,591	1,546	3,030	1,453	1,577	29	15	14
남 창 리	562	272	290	287	562	272	290	-	-	-
신 기 리	276	130	146	130	276	130	146	-	-	-
차 경 리	76	32	44	38	76	32	44	-	-	-
이 진 리	225	106	119	127	225	106	119	-	-	-
산 마 리	68	35	33	31	68	35	33	-	-	-
서 흥 리	203	104	99	108	203	104	99	-	-	-
신 평 리	53	30	23	22	53	30	23	-	-	-
신 흥 리	82	35	47	38	82	35	47	-	-	-
목 동 리	92	40	52	54	92	40	52	-	-	-
평 암 리	107	55	52	61	107	55	52	-	-	-
금 산 리	25	14	11	16	25	14	11	-	-	-
안 평 리	61	30	31	32	61	30	31	-	-	-
영 전 리	215	96	119	113	215	96	119	-	-	-
서 호 리	24	11	13	12	24	11	13	-	-	-
남 전 리	140	67	73	72	140	67	73	-	-	-
남 성 리	65	36	29	31	65	36	29	-	-	-
오 산 리	201	88	113	100	201	88	113	-	-	-
동 해 리	106	56	50	49	106	56	50	-	-	-
동 촌 리	155	74	81	73	155	74	81	-	-	-
와 룡 리	149	75	74	79	149	75	74	-	-	-
신 용 리	92	42	50	47	92	42	50	-	-	-
용 수 리	53	25	28	26	53	25	28	-	-	-

자료 : 북평면(주민등록인구통계)

주 : 1) 외국인은 전체 합계에만 포함, 리별 합계에는 미포함

## 행정리별 세대 및 인구(속) Households and Population by Ri

(단위 Unit : 세대 household, 명 person)

구 분 행정리별	총 계 <sup>1)</sup> Total			한 국 인 Korean				외 국 인 Foreigner		
	인 구 Population			세대 No. of households	인 구 Population			인 구 Population		
	계 Total	남자 Male	여자 Female		계 Total	남자 Male	여자 Female	계 Total	남자 Male	여자 Female
북일면계	2,152	1,021	1,131	1,146	2,145	1,020	1,125	7	1	6
만 수 리	181	82	99	99	181	82	99	-	-	-
금 당 리	64	29	35	38	64	29	35	-	-	-
갈 두 리	127	66	61	60	127	66	61	-	-	-
신 월 리	117	64	53	61	117	64	53	-	-	-
월 성 리	153	69	84	67	153	69	84	-	-	-
만 월 리	153	77	76	75	153	77	76	-	-	-
홍 촌 리	193	96	97	106	193	96	97	-	-	-
삼 성 리	153	71	82	87	153	71	82	-	-	-
운 전 리	52	27	25	27	52	27	25	-	-	-
수 동 리	59	28	31	34	59	28	31	-	-	-
장 전 리	43	21	22	26	43	21	22	-	-	-
장 수 리	58	22	36	34	58	22	36	-	-	-
용 일 리	88	39	49	52	88	39	49	-	-	-
용 원 리	59	28	31	40	59	28	31	-	-	-
용 운 리	72	36	36	44	72	36	36	-	-	-
방 산 리	75	37	38	42	75	37	38	-	-	-
신 방 리	95	44	51	46	95	44	51	-	-	-
용 산 리	42	21	21	22	42	21	21	-	-	-
내 동 리	256	114	142	129	256	114	142	-	-	-
원 동 리	105	49	56	57	105	49	56	-	-	-

자료 : 북일면(주민등록인구통계)

주 : 1) 외국인인 전체 합계에만 포함, 리별 합계에는 미포함

행정리별 세대 및 인구(속) Households and Population by RI

(단위 Unit : 세대 household, 명 person)

구 분 행정리별	총 계 <sup>1)</sup> Total			한 국 인 Korean				외국인 Foreigner		
	인 구 Population			세대 No. of households	인 구 Population			인 구 Population		
	계 Total	남자 Male	여자 Female		계 Total	남자 Male	여자 Female	계 Total	남자 Male	여자 Female
옥천면계	3,308	1,625	1,683	1,703	3,250	1,580	1,670	58	45	13
영춘1구	185	97	88	94	185	97	88	-	-	-
영춘2구	370	180	190	172	369	179	190	-	-	-
송 윤 리	84	42	42	50	84	42	42	-	-	-
호 산 리	75	35	40	36	75	35	40	-	-	-
영 신 리	170	73	97	71	170	73	97	-	-	-
영 안 리	179	103	76	97	179	103	76	-	-	-
신 계 리	46	23	23	26	46	23	23	-	-	-
내 동 리	36	16	20	20	36	16	20	-	-	-
거 오 리	49	26	23	25	49	26	23	-	-	-
신 죽 리	53	20	33	34	53	20	33	-	-	-
가 곡 리	35	14	21	23	35	14	21	-	-	-
한 천 리	27	13	14	14	27	13	14	-	-	-
서 원 리	88	44	44	37	88	44	44	-	-	-
팔 산 리	75	32	43	38	75	32	43	-	-	-
화 당 리	51	25	26	26	51	25	26	-	-	-
죽 춘 리	65	37	28	11	65	37	28	-	-	-
월 평 리	80	34	46	44	80	34	46	-	-	-
다 산 리	32	10	22	22	32	10	22	-	-	-
용 산 리	38	22	16	22	38	22	16	-	-	-
문 춘 리	75	34	41	34	75	34	41	-	-	-

자료 : 옥천면(주민등록인구통계)

주 : 1) 외국인은 전체 합계에만 포함, 리별 합계에는 미포함

## 행정리별 세대 및 인구(속) Households and Population by RI

(단위 Unit : 세대 household, 명 person)

구 분 행정리별	총 계 <sup>1)</sup> Total			세대 No. of households	한 국 인 Korean			외국인 Foreigner		
	인 구 Population				계 Total	인 구 Population		인 구 Population		
	계 Total	남자 Male	여자 Female			남자 Male	여자 Female	계 Total	남자 Male	여자 Female
용 정 리	72	39	33	48	72	39	33	-	-	-
성 산 리	93	44	49	48	93	44	49	-	-	-
만 년 리	61	29	32	33	61	29	32	-	-	-
흑 천 리	93	45	48	51	93	45	48	-	-	-
학 동 리	89	41	48	46	89	41	48	-	-	-
청 신 리	73	33	40	41	73	33	40	-	-	-
탑 동 리	61	31	30	30	61	31	30	-	-	-
조 운 리	23	10	13	15	23	10	13	-	-	-
대 산 리	85	43	42	50	85	43	42	-	-	-
동 리	49	21	28	24	49	21	28	-	-	-
송 산 리	72	39	33	43	72	39	33	-	-	-
마 고 리	62	29	33	32	62	29	33	-	-	-
화 촌 리	55	27	28	36	55	27	28	-	-	-
남 촌 리	38	17	21	22	38	17	21	-	-	-
향 촌 리	65	32	33	36	65	32	33	-	-	-
백 호 리	124	60	64	76	124	60	64	-	-	-
백 운 리	29	13	16	19	29	13	16	-	-	-
용 심 리	38	17	21	21	38	17	21	-	-	-
가 성 리	59	32	27	32	59	32	27	-	-	-
청 용 리	46	22	24	20	46	22	24	-	-	-
용 동 리	66	34	32	34	66	34	32	-	-	-
도 립 리	50	25	25	28	50	25	25	-	-	-
이 목 리	35	18	17	22	35	18	17	-	-	-

자료 : 옥천면(주민등록인구통계)

주 : 1) 외국인인 전체 합계에만 포함, 리별 합계에는 미포함

## 행정리별 세대 및 인구(숙) Households and Population by RI

(단위 Unit : 세대 household, 명 person)

구 분 행정리별	총 계 <sup>1)</sup> Total			한 국 인 Korean				외국인 Foreigner		
	인 구 Population			세대 No. of households	인 구 Population			인 구 Population		
	계 Total	남자 Male	여자 Female		계 Total	남자 Male	여자 Female	계 Total	남자 Male	여자 Female
계곡면계	2,414	1,143	1,271	1,266	2,362	1,112	1,250	52	31	21
성진리	112	55	57	71	112	55	57	-	-	-
신성리	125	59	66	68	125	59	66	-	-	-
무이리	67	31	36	27	67	31	36	-	-	-
법곡리	57	35	22	28	57	35	22	-	-	-
장산리	37	18	19	23	37	18	19	-	-	-
용호리	48	24	24	23	48	24	24	-	-	-
월신리	40	19	21	29	40	19	21	-	-	-
강절리	81	29	52	44	81	29	52	-	-	-
당산리	86	41	45	47	86	41	45	-	-	-
신기리	67	31	36	37	67	31	36	-	-	-
태인리	32	13	19	22	32	13	19	-	-	-
장소리	97	53	44	47	97	53	44	-	-	-
선진리	89	37	52	36	89	37	52	-	-	-
신주리	41	17	24	26	41	17	24	-	-	-
반계리	104	55	49	54	104	55	49	-	-	-
대운리	83	48	35	44	83	48	35	-	-	-
방춘리	59	28	31	34	59	28	31	-	-	-
마고리	55	24	31	24	55	24	31	-	-	-
덕정리	65	29	36	37	65	29	36	-	-	-
둔주리	103	46	57	53	103	46	57	-	-	-
월암리	40	16	24	23	40	16	24	-	-	-
여수리	135	64	71	68	135	64	71	-	-	-
용계리	51	22	29	24	51	22	29	-	-	-
사정리	70	33	37	40	70	33	37	-	-	-
신촌리	39	18	21	20	39	18	21	-	-	-
용지리	66	33	33	36	66	33	33	-	-	-
가학리	246	113	133	132	246	113	133	-	-	-
잠두리	79	40	39	38	79	40	39	-	-	-
만년리	59	27	32	35	59	27	32	-	-	-
신평리	88	40	48	46	88	40	48	-	-	-
황죽리	41	14	27	30	41	14	27	-	-	-

자료 : 계곡면(주민등록인구통계)

주 : 1) 외국인은 전체 합계에만 포함. 리별 합계에는 미포함

## 행정리별 세대 및 인구(속) Households and Population by Ri

(단위 Unit : 세대 household, 명 person)

구 분 행정리별	총 계 <sup>1)</sup> Total			한 국 인 Korean				외국인 Foreigner		
	인 구 Population			세대 No. of households	인 구 Population			인 구 Population		
	계 Total	남자 Male	여자 Female		계 Total	남자 Male	여자 Female	계 Total	남자 Male	여자 Female
마산면계	2,725	1,355	1,370	1,443	2,645	1,307	1,338	80	48	32
화 내 리	85	43	42	50	85	43	42	-	-	-
안 정 리	164	74	90	109	164	74	90	-	-	-
후 동 리	32	17	15	15	32	17	15	-	-	-
장 춘 리	45	22	23	30	45	22	23	-	-	-
남 계 리	45	21	24	29	45	21	24	-	-	-
맹 진 리	69	34	35	37	69	34	35	-	-	-
북 창 리	73	35	38	41	73	35	38	-	-	-
송 석 리	69	35	34	36	69	35	34	-	-	-
원 덕 리	33	15	18	17	33	15	18	-	-	-
월 곡 리	71	34	37	43	71	34	37	-	-	-
월 산 리	27	12	15	19	27	12	15	-	-	-
외 호 리	87	40	47	48	87	40	47	-	-	-
산 막 리	111	55	56	65	111	55	56	-	-	-
노 하 리	58	26	32	43	58	26	32	-	-	-
덕 인 리	57	29	28	28	57	29	28	-	-	-
원 향 리	39	19	20	21	39	19	20	-	-	-
연 구 리	70	32	38	45	70	32	38	-	-	-
지 동 리	98	53	45	46	98	53	45	-	-	-

자료 : 마산면(주민등록인구통계)

주 : 1) 외국인은 전체 합계에만 포함, 리별 합계에는 미포함



## 행정리별 세대 및 인구(속) Households and Population by Ri

(단위 Unit : 세대 household, 명 person)

구 분 행정리별	총 계 Total			한 국 인 Korean				외국인 Foreigner		
	인 구 Population			세대 No. of households	인 구 Population			인 구 Population		
	계 Total	남자 Male	여자 Female		계 Total	남자 Male	여자 Female	계 Total	남자 Male	여자 Female
추 당 리	55	25	30	31	55	25	30	-	-	-
신 당 리	69	33	36	33	69	33	36	-	-	-
당 두 리	68	38	30	27	68	38	30	-	-	-
학 의 리	82	42	40	43	82	42	40	-	-	-
용 소리	63	32	31	31	63	32	31	-	-	-
육 일 시	65	30	35	34	65	30	35	-	-	-
오 호 리	84	46	38	46	84	46	38	-	-	-
금 자 리	98	49	49	59	98	49	49	-	-	-
용 전 리	40	19	21	24	40	19	21	-	-	-
신 기 리	69	34	35	29	69	34	35	-	-	-
신 덕 리	76	33	43	41	76	33	43	-	-	-
용 반 리	51	26	25	27	51	26	25	-	-	-
대 상 리	60	28	32	30	60	28	32	-	-	-
고 암 리	20	10	10	15	20	10	10	-	-	-
상 등 리	183	97	86	89	183	97	86	-	-	-
장 성 리	164	85	79	81	164	85	79	-	-	-
호 교 리	165	84	81	81	165	84	81	-	-	-

자료 : 마산면(주민등록인구통계)

주 : 1) 외국인은 전체 합계에만 포함, 리별 합계에는 미포함

## 행정리별 세대 및 인구(속) Households and Population by Ri

(단위 Unit : 세대 household, 명 person)

구 분 행정리별	총 계 Total			한 국 인 Korean				외국인 Foreigner		
	인 구 Population			세대 No. of households	인 구 Population			인 구 Population		
	계 Total	남자 Male	여자 Female		계 Total	남자 Male	여자 Female	계 Total	남자 Male	여자 Female
황산면계	5,319	2,611	2,708	2,673	5,207	2,535	2,672	112	76	36
일 신 리	70	32	38	41	70	32	38	-	-	-
이 목 리	68	35	33	39	68	35	33	-	-	-
원 호 리	99	49	50	53	99	49	50	-	-	-
교 동 리	121	64	57	65	121	64	57	-	-	-
학 동 리	95	45	50	47	95	45	50	-	-	-
연 호 리	103	50	53	47	103	50	53	-	-	-
연 자 리	89	45	44	48	89	45	44	-	-	-
와 등 리	152	69	83	68	152	69	83	-	-	-
청 용 리	37	18	19	17	37	18	19	-	-	-
송 호 리	207	104	103	105	207	104	103	-	-	-
병 온 리	142	72	70	67	142	72	70	-	-	-
만 년 리	36	18	18	20	36	18	18	-	-	-
우 향 리	126	68	58	61	126	68	58	-	-	-
기 성 리	133	67	66	57	133	67	66	-	-	-
호 동 리	50	24	26	27	50	24	26	-	-	-
한 아 리	101	46	55	50	101	46	55	-	-	-
신 흥 리	84	37	47	39	84	37	47	-	-	-
한 자 리	144	69	75	78	144	69	75	-	-	-
산 소 리	116	55	61	66	116	55	61	-	-	-

자료 : 황산면(주민등록인구통계)

주 : 1) 외국인은 전체 합계에만 포함, 리별 합계에는 미포함

행정리별 세대 및 인구(속) Households and Population by Ri

(단위 Unit : 세대 household, 명 person)

구 분 행정리별	총 계 <sup>1)</sup> Total			세대 No. of households	한 국 인 Korean			외국인 Foreigner		
	인 구 Population				계 Total	인 구 Population		인 구 Population		
	계 Total	남자 Male	여자 Female			남자 Male	여자 Female	계 Total	남자 Male	여자 Female
신 정 리	136	62	74	66	136	62	74	-	-	-
징 의 리	254	141	113	125	254	141	113	-	-	-
남 리	169	72	97	85	169	72	97	-	-	-
시 등 리	536	258	278	271	536	258	278	-	-	-
관 두 리	416	194	222	236	416	194	222	-	-	-
연 당 리	169	85	84	86	169	85	84	-	-	-
덕 암 리	55	26	29	28	55	26	29	-	-	-
외 입 리	93	50	43	54	93	50	43	-	-	-
초 월 리	89	37	52	52	89	37	52	-	-	-
송 청 리	45	21	24	26	45	21	24	-	-	-
부 곡 리	55	28	27	27	55	28	27	-	-	-
신 곡 리	48	23	25	22	48	23	25	-	-	-
소 정 리	106	56	50	55	106	56	50	-	-	-
춘 정 리	92	44	48	50	92	44	48	-	-	-
성 산 리	213	102	111	103	213	102	111	-	-	-
관 춘 리	94	44	50	49	94	44	50	-	-	-
산 동 리	46	22	24	24	46	22	24	-	-	-
신 성 리	52	26	26	30	52	26	26	-	-	-
평 덕 리	53	30	23	36	53	30	23	-	-	-
성 만 리	80	39	41	43	80	39	41	-	-	-
내 산 리	111	54	57	54	111	54	57	-	-	-
옥 동 리	83	41	42	48	83	41	42	-	-	-
옥 연 리	166	78	88	75	166	78	88	-	-	-
삼 호 리	73	35	38	33	73	35	38	-	-	-

자료 : 황산면(주민등록인구통계)

주 : 1) 외국인은 전체 합계에만 포함. 리별 합계에는 미포함

## 행정리별 세대 및 인구(속) Households and Population by Ri

(단위 Unit : 세대 household, 명 person)

구 분 행정리별	총 계 <sup>1)</sup> Total			한 국 인 Korean				외국인 Foreigner		
	인 구 Population			세대 No. of households	인 구 Population			인 구 Population		
	계 Total	남자 Male	여자 Female		계 Total	남자 Male	여자 Female	계 Total	남자 Male	여자 Female
산이면계	4,264	2,128	2,136	2,116	4,136	2,051	2,085	128	77	51
노 송 리	100	47	53	47	100	47	53	-	-	-
건 촌 리	109	54	55	63	109	54	55	-	-	-
업 자 리	51	24	27	30	51	24	27	-	-	-
방 축 리	60	31	29	30	60	31	29	-	-	-
반 송 리	64	29	35	32	64	29	35	-	-	-
시 등 리	65	32	33	37	65	32	33	-	-	-
금 동 리	26	13	13	13	26	13	13	-	-	-
대 명 리	26	11	15	14	26	11	15	-	-	-
덕 호 리	93	42	51	43	93	42	51	-	-	-
부 흥 리	68	41	27	36	68	41	27	-	-	-
학 립 리	71	40	31	37	71	40	31	-	-	-
백 동 리	65	33	32	38	65	33	32	-	-	-
해 월 리	61	31	30	34	61	31	30	-	-	-
예 동 리	58	24	34	33	58	24	34	-	-	-
동 월 리	42	19	23	22	42	19	23	-	-	-
중 촌 리	80	42	38	41	80	42	38	-	-	-
송 천 리	136	68	68	70	136	68	68	-	-	-
외 송 리	136	66	70	62	136	66	70	-	-	-
내 송 리	86	41	45	47	86	41	45	-	-	-
두 목 리	52	30	22	29	52	30	22	-	-	-

자료 : 산이면(주민등록인구통계)

주 : 1) 외국인인 전체 합계에만 포함, 리별 합계에는 미포함

## 행정리별 세대 및 인구(속) Households and Population by Ri

(단위 Unit : 세대 household, 명 person)

구 분 행정리별	총 계 <sup>1)</sup> Total			한 국 인 Korean				외국인 Foreigner		
	인 구 Population			세대 No. of households	인 구 Population			인 구 Population		
	계 Total	남자 Male	여자 Female		계 Total	남자 Male	여자 Female	계 Total	남자 Male	여자 Female
비 석 리	325	159	166	179	325	159	166	-	-	-
초 두 리	106	48	58	53	106	48	58	-	-	-
진 산 리	131	62	69	72	131	62	69	-	-	-
신 정 리	89	36	53	39	89	36	53	-	-	-
대 진 리	147	77	70	63	147	77	70	-	-	-
원 향 리	103	52	51	56	103	52	51	-	-	-
지 사 리	118	58	60	59	118	58	60	-	-	-
신 농 리	75	42	33	42	75	42	33	-	-	-
덕 송 리	53	26	27	34	53	26	27	-	-	-
덕 곡 리	67	37	30	29	67	37	30	-	-	-
황 조 리	154	82	72	75	154	82	72	-	-	-
구 성 리	229	117	112	106	229	117	112	-	-	-
당 후 리	100	49	51	54	100	49	51	-	-	-
유 동 리	58	25	33	28	58	25	33	-	-	-
상 공 리	230	112	118	115	230	112	118	-	-	-
부 동 리	165	84	81	76	165	84	81	-	-	-
흑 두 리	141	74	67	61	141	74	67	-	-	-
신 흥 리	53	26	27	33	53	26	27	-	-	-
산 두 리	67	32	35	40	67	32	35	-	-	-
금 호 리	276	135	141	144	276	135	141	-	-	-

자료 : 산이면(주민등록인구통계)

주 : 1) 외국인은 전체 합계에만 포함, 리별 합계에는 미포함

## 행정리별 세대 및 인구(속) Households and Population by RI

(단위 Unit : 세대 household, 명 person)

구 분 행정리별	총 계 Total			한 국 인 Korean				외국인 Foreigner		
	인 구 Population			세대 No. of households	인 구 Population			인 구 Population		
	계 Total	남자 Male	여자 Female		계 Total	남자 Male	여자 Female	계 Total	남자 Male	여자 Female
문내면계	4,418	2,195	2,223	2,201	4,290	2,122	2,168	128	73	55
용 암 리	93	42	51	53	93	42	51	-	-	-
원 동 리	116	59	57	64	116	59	57	-	-	-
사 교 리	136	68	68	59	136	68	68	-	-	-
원 문 리	72	35	37	35	72	35	37	-	-	-
신 흥 리	86	42	44	42	86	42	44	-	-	-
이 목 리	50	24	26	20	50	24	26	-	-	-
신 월 리	41	22	19	20	41	22	19	-	-	-
석 교 리	28	12	16	20	28	12	16	-	-	-
심 동 리	58	27	31	34	58	27	31	-	-	-
신 창 리	132	64	68	79	132	64	68	-	-	-
일 정 리	38	15	23	23	38	15	23	-	-	-
목 삼 리	46	22	24	21	46	22	24	-	-	-
삼 덕 리	45	26	19	24	45	26	19	-	-	-
송 정 리	42	22	20	20	42	22	20	-	-	-
동 외 리	138	68	70	73	138	68	70	-	-	-
동 영 리	428	222	206	192	428	222	206	-	-	-
동 내 리	103	41	62	57	103	41	62	-	-	-
남 외 리	125	60	65	60	125	60	65	-	-	-
선 두 리	147	71	76	79	147	71	76	-	-	-
남 상 리	59	28	31	33	59	28	31	-	-	-
남 하 리	95	47	48	48	95	47	48	-	-	-

자료 : 문내면(주민등록인구통계)

주 : 1) 외국인은 전체 합계에만 포함, 리별 합계에는 미포함

## 행정리별 세대 및 인구(속) Households and Population by RI

(단위 Unit : 세대 household, 명 person)

구 분 행정리별	총 계 <sup>1)</sup> Total			한 국 인 Korean				외국인 Foreigner		
	인 구 Population			세대 No. of households	인 구 Population			인 구 Population		
	계 Total	남자 Male	여자 Female		계 Total	남자 Male	여자 Female	계 Total	남자 Male	여자 Female
학 동 리	132	61	71	78	132	61	71	-	-	-
삼 정 리	103	57	46	49	103	57	46	-	-	-
충 무 리	66	31	35	34	66	31	35	-	-	-
명 량 리	48	26	22	25	48	26	22	-	-	-
서 상 리	83	36	47	39	83	36	47	-	-	-
서 하 리	99	47	52	51	99	47	52	-	-	-
서 외 리	48	18	30	27	48	18	30	-	-	-
예 락 리	149	71	78	81	149	71	78	-	-	-
동 리	98	50	48	48	98	50	48	-	-	-
양 정 리	136	73	63	67	136	73	63	-	-	-
임 하 리	93	53	40	39	93	53	40	-	-	-
난 대 리	115	57	58	65	115	57	58	-	-	-
무 고 리	104	48	56	57	104	48	56	-	-	-
외 암 리	95	44	51	51	95	44	51	-	-	-
공 영 리	68	33	35	34	68	33	35	-	-	-
용 정 리	28	16	12	20	28	16	12	-	-	-
증 도 리	118	65	53	63	118	65	53	-	-	-
궁 향 리	75	33	42	36	75	33	42	-	-	-
충 평 리	89	50	39	50	89	50	39	-	-	-
신 평 리	44	24	20	22	44	24	20	-	-	-
갈 우 리	61	32	29	26	61	32	29	-	-	-
고 당 리	127	66	61	62	127	66	61	-	-	-
고 전 리	74	38	36	34	74	38	36	-	-	-
고 평 리	65	30	35	38	65	30	35	-	-	-
고 대 리	94	46	48	49	94	46	48	-	-	-

자료 : 문내면(주민등록인구통계)

주 : 1) 외국인은 전체 합계에만 포함, 리별 합계에는 미포함

## 행정리별 세대 및 인구(속) Households and Population by RI

(단위 Unit : 세대 household, 명 person)

구 분 행정리별	총 계 <sup>1)</sup> Total			한 국 인 Korean				외국인 Foreigner		
	인 구 Population			세대 No. of households	인 구 Population			인 구 Population		
	계 Total	남자 Male	여자 Female		계 Total	남자 Male	여자 Female	계 Total	남자 Male	여자 Female
회원면계	4,006	2,067	1,939	2,032	3,822	1,924	1,898	184	143	41
상 리	50	26	24	25	50	26	24	-	-	-
중 리	108	57	51	51	108	57	51	-	-	-
하 리	276	134	142	139	276	134	142	-	-	-
신 주 광	232	142	90	156	232	142	90	-	-	-
평 리	260	123	137	127	260	123	137	-	-	-
절 골 리	72	36	36	40	72	36	36	-	-	-
신 평 리	143	65	78	77	143	65	78	-	-	-
뱀 골 리	102	52	50	56	102	52	50	-	-	-
구 지 리	95	41	54	50	95	41	54	-	-	-
장 재 리	39	18	21	21	39	18	21	-	-	-
저 상 리	78	36	42	41	78	36	42	-	-	-
별 암 리	89	48	41	47	89	48	41	-	-	-
마 천 리	80	38	42	46	80	38	42	-	-	-
월 산 리	138	71	67	68	138	71	67	-	-	-
구 립 리	109	58	51	50	109	58	51	-	-	-
억 수 리	61	37	24	31	61	37	24	-	-	-
섬 동 리	25	13	12	13	25	13	12	-	-	-
당 포 리	96	52	44	48	96	52	44	-	-	-
월 하 리	54	26	28	29	54	26	28	-	-	-
수 동 리	27	12	15	16	27	12	15	-	-	-

자료 : 회원면(주민등록인구통계)

주 : 1) 외국인인 전체 합계에만 포함, 리별 합계에는 미포함



## 행정리별 세대 및 인구(속) Households and Population by RI

(단위 Unit : 세대 household, 명 person)

구 분 행정리별	총 계 <sup>1)</sup> Total			한 국 인 Korean				외국인 Foreigner		
	인 구 Population			세대 No. of households	인 구 Population			인 구 Population		
	계 Total	남자 Male	여자 Female		계 Total	남자 Male	여자 Female	계 Total	남자 Male	여자 Female
부 동 리	84	46	38	48	84	46	38	-	-	-
양 화 리	62	32	30	28	62	32	30	-	-	-
매 개 리	48	26	22	26	48	26	22	-	-	-
월 래 리	43	23	20	32	43	23	20	-	-	-
후 포 리	82	40	42	49	82	40	42	-	-	-
온 덕 리	40	19	21	22	40	19	21	-	-	-
송 촌 리	54	29	25	26	54	29	25	-	-	-
가 마 리	29	10	19	20	29	10	19	-	-	-
질 마 리	27	13	14	14	27	13	14	-	-	-
인 지 리	79	39	40	41	79	39	40	-	-	-
장 수 리	102	46	56	58	102	46	56	-	-	-
주 광 리	5	3	2	5	5	3	2	-	-	-
화 봉 리	96	50	46	50	96	50	46	-	-	-
초 동 리	56	28	28	31	56	28	28	-	-	-
신 용 리	81	40	41	38	81	40	41	-	-	-
온 수 리	83	35	48	49	83	35	48	-	-	-
산 촌 리	77	36	41	52	77	36	41	-	-	-
산 수 리	42	18	24	21	42	18	24	-	-	-
학 상 리	45	21	24	31	45	21	24	-	-	-
석 호 리	46	24	22	25	46	24	22	-	-	-
장 평 리	130	64	66	64	130	64	66	-	-	-
이 목 리	130	67	63	66	130	67	63	-	-	-
척 북 리	139	71	68	67	139	71	68	-	-	-
가 략 리	108	59	49	38	108	59	49	-	-	-

자료 : 화원면(주민등록인구통계)

주 : 1) 외국인은 전체 합계에만 포함, 리별 합계에는 미포함

## 5. 연령(5세 계급) 및 성별 인구 Population by Age(5-year age group) and Gender (단위 Unit : 명 person, %)

구 분 연령별	2017					2018				
	인 구 Population			구성비 Composition		인 구 Population			구성비 Composition	
	계 Total	남자 Male	여자 Female	남자 Male	여자 Female	계 Total	남자 Male	여자 Female	남자 Male	여자 Female
<b>합 계</b>	<b>73,604</b>	<b>35,867</b>	<b>37,737</b>	<b>100</b>	<b>100</b>	<b>71,901</b>	<b>35,253</b>	<b>36,648</b>	<b>100</b>	<b>100</b>
<b>0 ~ 4</b>	<b>2,716</b>	<b>1,326</b>	<b>1,390</b>	<b>3.70</b>	<b>3.68</b>	<b>2,437</b>	<b>1,231</b>	<b>1,206</b>	<b>3.49</b>	<b>3.29</b>
0	615	324	291	0.90	0.77	513	267	246	0.76	0.67
1	607	304	303	0.85	0.80	563	293	270	0.83	0.74
2	542	262	280	0.73	0.74	465	233	232	0.66	0.63
3	501	237	264	0.66	0.70	450	225	225	0.64	0.61
4	451	199	252	0.55	0.67	446	213	233	0.60	0.64
<b>5 ~ 9</b>	<b>2,442</b>	<b>1,234</b>	<b>1,208</b>	<b>3.44</b>	<b>3.20</b>	<b>2,281</b>	<b>1,120</b>	<b>1,161</b>	<b>3.18</b>	<b>3.17</b>
5	519	248	271	0.69	0.72	431	190	241	0.54	0.66
6	431	209	222	0.58	0.59	469	224	245	0.64	0.67
7	498	270	228	0.75	0.60	439	211	228	0.60	0.62
8	460	229	231	0.64	0.61	485	265	220	0.75	0.60
9	534	278	256	0.78	0.68	457	230	227	0.65	0.62
<b>10~14</b>	<b>2,627</b>	<b>1,340</b>	<b>1,287</b>	<b>3.74</b>	<b>3.41</b>	<b>2,589</b>	<b>1,338</b>	<b>1,251</b>	<b>3.80</b>	<b>3.41</b>
10	509	247	262	0.69	0.69	537	284	253	0.81	0.69
11	524	267	257	0.74	0.68	504	254	250	0.72	0.68
12	499	260	239	0.72	0.63	517	264	253	0.75	0.69
13	534	279	255	0.78	0.68	499	255	244	0.72	0.67
14	561	287	274	0.80	0.73	532	281	251	0.80	0.68
<b>15~19</b>	<b>3,709</b>	<b>1,951</b>	<b>1,758</b>	<b>5.44</b>	<b>4.66</b>	<b>3,437</b>	<b>1,816</b>	<b>1,621</b>	<b>5.15</b>	<b>4.42</b>
15	587	293	294	0.82	0.78	561	283	278	0.80	0.76
16	724	388	336	1.08	0.89	585	294	291	0.83	0.79
17	797	435	362	1.21	0.96	717	390	327	1.11	0.89
18	815	430	385	1.20	1.02	793	437	356	1.24	0.97
19	786	405	381	1.13	1.01	781	412	369	1.17	1.01

자료 : 종합민원조사

주 : 1) 주민등록인구통계 결과임(외국인제외)

연령(5세 계급) 및 성별 인구(속) Population by Age(5-year age group) and Gender (단위 Unit : 명 person, %)

구 분 연령별	2017					2018				
	인 구 Population			구성비 Composition		인 구 Population			구성비 Composition	
	계 Total	남자 Male	여자 Female	남자 Male	여자 Female	계 Total	남자 Male	여자 Female	남자 Male	여자 Female
<b>20~24</b>	<b>3,573</b>	<b>1,942</b>	<b>1,631</b>	<b>5.41</b>	<b>4.32</b>	<b>3,477</b>	<b>1,889</b>	<b>1,588</b>	<b>5.4</b>	<b>4.3</b>
20	774	385	389	1.07	1.03	764	402	362	1.14	0.99
21	757	415	342	1.16	0.91	737	370	367	1.05	1.00
22	776	444	332	1.24	0.88	681	374	307	1.06	0.84
23	644	377	267	1.05	0.71	697	387	310	1.10	0.85
24	622	321	301	0.89	0.80	598	356	242	1.01	0.66
<b>25~29</b>	<b>2,623</b>	<b>1,359</b>	<b>1,264</b>	<b>3.79</b>	<b>3.35</b>	<b>2,519</b>	<b>1,320</b>	<b>1,199</b>	<b>3.7</b>	<b>3.3</b>
25	593	302	291	0.84	0.77	551	288	263	0.82	0.72
26	568	295	273	0.82	0.72	536	280	256	0.79	0.70
27	475	260	215	0.72	0.57	516	279	237	0.79	0.65
28	506	258	248	0.72	0.66	448	236	212	0.67	0.58
29	481	244	237	0.68	0.63	468	237	231	0.67	0.63
<b>30~34</b>	<b>2,829</b>	<b>1,388</b>	<b>1,441</b>	<b>3.87</b>	<b>3.82</b>	<b>2,577</b>	<b>1,299</b>	<b>1,278</b>	<b>3.68</b>	<b>3.49</b>
30	535	277	258	0.77	0.68	455	231	224	0.66	0.61
31	542	262	280	0.73	0.74	509	255	254	0.72	0.69
32	518	248	270	0.69	0.72	530	265	265	0.75	0.72
33	622	312	310	0.87	0.82	499	251	248	0.71	0.68
34	612	289	323	0.81	0.86	584	297	287	0.84	0.78
<b>35~39</b>	<b>3,595</b>	<b>1,820</b>	<b>1,775</b>	<b>5.07</b>	<b>4.70</b>	<b>3,418</b>	<b>1,733</b>	<b>1,685</b>	<b>4.92</b>	<b>4.60</b>
35	778	394	384	1.10	1.02	587	289	298	0.82	0.81
36	706	331	375	0.92	0.99	728	381	347	1.08	0.95
37	697	351	346	0.98	0.92	687	329	358	0.93	0.98
38	757	378	379	1.05	1.00	677	351	326	1.00	0.89
39	657	366	291	1.02	0.77	739	383	356	1.09	0.97

자료 : 종합민원과

주 : 1) 주민등록인구통계 결과임(외국인제외)

연령(5세 계급) 및 성별 인구(속) Population by Age(5-year age group) and Gender (단위 Unit : 명 person, %)

구 분 연령별	2017					2018				
	인 구 Population			구성비 Composition		인 구 Population			구성비 Composition	
	계 Total	남자 Male	여자 Female	남자 Male	여자 Female	계 Total	남자 Male	여자 Female	남자 Male	여자 Female
<b>40~44</b>	<b>4,099</b>	<b>2,323</b>	<b>1,776</b>	<b>6.48</b>	<b>4.71</b>	<b>3,764</b>	<b>2,151</b>	<b>1,613</b>	<b>6.10</b>	<b>4.40</b>
40	761	419	342	1.17	0.91	645	369	276	1.05	0.75
41	807	463	344	1.29	0.91	741	409	332	1.16	0.91
42	757	428	329	1.19	0.87	802	463	339	1.31	0.93
43	825	481	344	1.34	0.91	760	435	325	1.23	0.89
44	949	532	417	1.48	1.11	816	475	341	1.35	0.93
<b>45~49</b>	<b>5,052</b>	<b>2,892</b>	<b>2,160</b>	<b>8.06</b>	<b>5.72</b>	<b>4,968</b>	<b>2,857</b>	<b>2,111</b>	<b>8.10</b>	<b>5.76</b>
45	919	525	394	1.46	1.04	951	535	416	1.52	1.14
46	1,056	612	444	1.71	1.18	913	525	388	1.49	1.06
47	1,002	595	407	1.66	1.08	1,065	616	449	1.75	1.23
48	1,028	580	448	1.62	1.19	1,002	598	404	1.70	1.10
49	1,047	580	467	1.62	1.24	1,037	583	454	1.65	1.24
<b>50~54</b>	<b>5,791</b>	<b>3,239</b>	<b>2,552</b>	<b>9.03</b>	<b>6.76</b>	<b>5,678</b>	<b>3,174</b>	<b>2,504</b>	<b>9.00</b>	<b>6.83</b>
50	1,128	626	502	1.75	1.33	1,047	577	470	1.64	1.28
51	1,144	660	484	1.84	1.28	1,127	622	505	1.76	1.38
52	1,135	636	499	1.77	1.32	1,156	671	485	1.90	1.32
53	1,210	665	545	1.85	1.44	1,139	637	502	1.81	1.37
54	1,174	652	522	1.82	1.38	1,209	667	542	1.89	1.48
<b>55~59</b>	<b>6,910</b>	<b>3,601</b>	<b>3,309</b>	<b>10.04</b>	<b>8.77</b>	<b>6,710</b>	<b>3,537</b>	<b>3,173</b>	<b>10.03</b>	<b>8.66</b>
55	1,226	653	573	1.82	1.52	1,158	636	522	1.80	1.42
56	1,331	694	637	1.93	1.69	1,230	661	569	1.88	1.55
57	1,516	810	706	2.26	1.87	1,330	692	638	1.96	1.74
58	1,480	740	740	2.06	1.96	1,524	812	712	2.30	1.94
59	1,357	704	653	1.96	1.73	1,468	736	732	2.09	2.00

자료 : 종합민원조사

주 : 1) 주민등록인구통계 결과임(외국인제외)

연령(5세 계급) 및 성별 인구(속) Population by Age(5-year age group) and Gender (단위 Unit : 명 person, %)

구 분 연령별	2017					2018				
	인 구 Population			구성비 Composition		인 구 Population			구성비 Composition	
	계 Total	남자 Male	여자 Female	남자 Male	여자 Female	계 Total	남자 Male	여자 Female	남자 Male	여자 Female
<b>60~64</b>	<b>5,776</b>	<b>2,845</b>	<b>2,931</b>	<b>7.93</b>	<b>7.77</b>	<b>6,235</b>	<b>3,147</b>	<b>3,088</b>	<b>8.93</b>	<b>8.43</b>
60	1,343	681	662	1.90	1.75	1,361	704	657	2.00	1.79
61	1,249	644	605	1.80	1.60	1,330	672	658	1.91	1.80
62	1,195	588	607	1.64	1.61	1,254	653	601	1.85	1.64
63	1,079	510	569	1.42	1.51	1,203	601	602	1.70	1.64
64	910	422	488	1.18	1.29	1,087	517	570	1.47	1.56
<b>65~69</b>	<b>5,460</b>	<b>2,644</b>	<b>2,816</b>	<b>7.37</b>	<b>7.46</b>	<b>5,265</b>	<b>2,541</b>	<b>2,724</b>	<b>7.21</b>	<b>7.43</b>
65	1,187	568	619	1.58	1.64	919	432	487	1.23	1.33
66	1,019	478	541	1.33	1.43	1,187	565	622	1.60	1.70
67	1,053	517	536	1.44	1.42	1,013	472	541	1.34	1.48
68	1,118	568	550	1.58	1.46	1,051	516	535	1.46	1.46
69	1,083	513	570	1.43	1.51	1,095	556	539	1.58	1.47
<b>70~74</b>	<b>4,969</b>	<b>2,188</b>	<b>2,781</b>	<b>6.10</b>	<b>7.37</b>	<b>4,966</b>	<b>2,235</b>	<b>2,731</b>	<b>6.34</b>	<b>7.45</b>
70	1,144	545	599	1.52	1.59	1,070	509	561	1.44	1.53
71	931	436	495	1.22	1.31	1,124	529	595	1.50	1.62
72	967	420	547	1.17	1.45	916	431	485	1.22	1.32
73	922	371	551	1.03	1.46	956	409	547	1.16	1.49
74	1,005	416	589	1.16	1.56	900	357	543	1.01	1.48
<b>75~79</b>	<b>5,552</b>	<b>2,153</b>	<b>3,399</b>	<b>6.00</b>	<b>9.01</b>	<b>5,380</b>	<b>2,119</b>	<b>3,261</b>	<b>6.01</b>	<b>8.90</b>
75	1,332	534	798	1.49	2.11	975	397	578	1.13	1.58
76	1,121	439	682	1.22	1.81	1,297	516	781	1.46	2.13
77	1,106	434	672	1.21	1.78	1,077	415	662	1.18	1.81
78	1,031	405	626	1.13	1.66	1,053	409	644	1.16	1.76
79	962	341	621	0.95	1.65	978	382	596	1.08	1.63

자료 : 종합민원과

주 : 1) 주민등록인구통계 결과임(외국인제외)

연령(5세 계급) 및 성별 인구(속) Population by Age(5-year age group) and Gender (단위 Unit : 명 person, %)

구 분 연령별	2017					2018				
	인 구 Population			구성비 Composition		인 구 Population			구성비 Composition	
	계 Total	남자 Male	여자 Female	남자 Male	여자 Female	계 Total	남자 Male	여자 Female	남자 Male	여자 Female
<b>80~84</b>	<b>3,465</b>	<b>1,091</b>	<b>2,374</b>	<b>3.04</b>	<b>6.29</b>	<b>3,674</b>	<b>1,181</b>	<b>2,493</b>	<b>3.35</b>	<b>6.80</b>
80	888	325	563	0.91	1.49	917	320	597	0.91	1.63
81	771	240	531	0.67	1.41	848	300	548	0.85	1.50
82	671	192	479	0.54	1.27	731	224	507	0.64	1.38
83	619	185	434	0.52	1.15	609	172	437	0.49	1.19
84	516	149	367	0.42	0.97	569	165	404	0.47	1.10
<b>85~89</b>	<b>1,708</b>	<b>410</b>	<b>1,298</b>	<b>1.14</b>	<b>3.44</b>	<b>1,799</b>	<b>435</b>	<b>1,364</b>	<b>1.23</b>	<b>3.72</b>
85	460	124	336	0.35	0.89	461	124	337	0.35	0.92
86	389	84	305	0.23	0.81	410	109	301	0.31	0.82
87	370	78	292	0.22	0.77	343	72	271	0.20	0.74
88	293	76	217	0.21	0.58	324	64	260	0.18	0.71
89	196	48	148	0.13	0.39	261	66	195	0.19	0.53
<b>90~94</b>	<b>531</b>	<b>98</b>	<b>433</b>	<b>0.27</b>	<b>1.15</b>	<b>530</b>	<b>109</b>	<b>421</b>	<b>0.31</b>	<b>1.15</b>
90	179	28	151	0.08	0.40	154	36	118	0.10	0.32
91	113	27	86	0.08	0.23	152	25	127	0.07	0.35
92	74	15	59	0.04	0.16	98	22	76	0.06	0.21
93	90	18	72	0.05	0.19	58	12	46	0.03	0.13
94	75	10	65	0.03	0.17	68	14	54	0.04	0.15
<b>95~99</b>	<b>141</b>	<b>21</b>	<b>120</b>	<b>0.06</b>	<b>0.32</b>	<b>161</b>	<b>18</b>	<b>143</b>	<b>0.05</b>	<b>0.39</b>
95	55	9	46	0.03	0.12	60	8	52	0.02	0.14
96	30	5	25	0.01	0.07	44	5	39	0.01	0.11
97	32	3	29	0.01	0.08	24	3	21	0.01	0.06
98	13	1	12	0.00	0.03	24	2	22	0.01	0.06
99	11	3	8	0.01	0.02	9	-	9	0.00	0.02
<b>100이상</b>	<b>36</b>	<b>2</b>	<b>34</b>	<b>0.01</b>	<b>0.09</b>	<b>36</b>	<b>3</b>	<b>33</b>	<b>0.01</b>	<b>0.09</b>

자료 : 종합민원조사

주 : 1) 주민등록인구통계 결과임(외국인제외)

## 6. 인구동태 Vital Statistics

(단위 Unit : 명 persons, 건 cases)

연도별 읍면별	출 생 Birth			사 망 Death			혼 인 Marriage	이 혼 Divorce
	계 Total	남자 Male	여자 Female	계 Total	남자 Male	여자 Female		
2 0 1 4	835	428	407	916	514	402	315	163
2 0 1 5	811	434	377	908	494	414	254	141
2 0 1 6	729	367	362	879	435	444	208	125
2 0 1 7	615	324	291	902	448	454	235	141
<b>2 0 1 8</b>	<b>559</b>	<b>287</b>	<b>272</b>	<b>926</b>	<b>453</b>	<b>473</b>	<b>237</b>	<b>163</b>
해 남 읍	244	118	126	186	98	88	135	130
삼 산 면	23	10	13	37	16	21	8	2
화 산 면	23	14	9	49	20	29	10	4
현 산 면	17	10	7	50	27	23	5	3
송 지 면	41	19	22	96	43	53	17	-
북 평 면	12	7	5	47	24	23	3	1
북 일 면	6	2	4	35	19	16	4	-
옥 천 면	19	11	8	68	34	34	8	1
계 곡 면	40	23	17	35	13	22	3	2
마 산 면	11	7	4	41	15	26	1	1
황 산 면	34	16	18	86	48	38	11	4
산 이 면	37	18	19	59	34	25	11	3
문 내 면	26	18	8	76	39	37	13	8
화 원 면	26	14	12	61	23	38	8	4

자료 : 종합민원과

## 7. 인구이동 Internal Migration

(단위 Unit : 명 person, %)

연도별 월 별	총 이 동 Total migrants						시군구내이동 <sup>1)</sup>			시구군간이동 Inter-Si. Gun and Gu					
	전 입			전 출			Intra-Si. Gun and Gu			전 입			전 출		
	In-migrants	남자 Male	여자 Female	Out-migrants	남자 Male	여자 Female	남자 Male	여자 Female		In-migrants	남자 Male	여자 Female	Out-migrants	남자 Male	여자 Female
2 0 1 4	6,811	3,455	3,356	7,436	3,795	3,641	1,786	900	886	1,496	731	765	1,798	904	894
2 0 1 5	6,414	3,253	3,161	7,168	3,596	3,572	1,689	860	829	1,420	705	715	1,661	883	778
2 0 1 6	5,967	3,031	2,936	6,964	3,499	3,465	1,436	-	-	1,457	-	-	1,791	-	-
2 0 1 7	5,543	2,822	2,721	6,822	3,395	3,427	1,403	-	-	1,291	-	-	1,832	-	-
<b>2 0 1 8</b>	<b>5,484</b>	<b>2,860</b>	<b>2,624</b>	<b>6,788</b>	<b>3,282</b>	<b>3,506</b>	<b>1,497</b>	<b>-</b>	<b>-</b>	<b>1,277</b>	<b>-</b>	<b>-</b>	<b>1,771</b>	<b>-</b>	<b>-</b>
1월	512	277	235	698	342	356	151	-	-	116	-	-	161	-	-
2월	534	256	278	665	303	362	141	-	-	139	-	-	212	-	-
3월	705	385	320	838	419	419	231	-	-	167	-	-	217	-	-
4월	434	236	198	508	274	234	94	-	-	88	-	-	137	-	-
5월	431	199	232	493	217	276	97	-	-	96	-	-	151	-	-
6월	405	206	199	459	201	258	98	-	-	108	-	-	109	-	-
7월	388	206	182	525	243	282	101	-	-	106	-	-	123	-	-
8월	450	232	218	546	271	275	122	-	-	98	-	-	126	-	-
9월	372	186	186	446	234	212	110	-	-	94	-	-	112	-	-
10월	424	230	194	510	250	260	112	-	-	94	-	-	111	-	-
11월	379	208	171	533	265	268	117	-	-	83	-	-	142	-	-
12월	450	239	211	567	263	304	123	-	-	88	-	-	170	-	-

자료 : 통계청 「국내인구이동통계」

주 : 1) 시군내이동은 전입인구 기준

## 인구이동(속) Internal Migration

(단위 Unit : 명 person, %)

연도별 월 별	시 도 간 이 동 Inter-Metropolitan City and Province migrants						순 이 동		
	전 입			전 출			Net migrants		
	In-migrants	남자 Male	여자 Female	Out-migrants	남자 Male	여자 Female		남자 Male	여자 Female
2 0 1 4	3,529	1,824	1,705	3,852	1,991	1,861	-625	-340	-285
2 0 1 5	3,326	1,686	1,640	3,815	1,851	1,964	-753	-343	-410
2 0 1 6	3,074	-	-	3,737	-	-	-997	-468	-529
2 0 1 7	2,849	-	-	3,587	-	-	-1279	-573	-706
<b>2 0 1 8</b>	<b>2,710</b>	<b>-</b>	<b>-</b>	<b>3,520</b>	<b>-</b>	<b>-</b>	<b>-1,304</b>	<b>-422</b>	<b>-882</b>
1월	245	-	-	386	-	-	(186)	-65	-121
2월	254	-	-	312	-	-	(131)	-47	-84
3월	307	-	-	390	-	-	(133)	-34	-99
4월	252	-	-	277	-	-	(74)	-38	-36
5월	238	-	-	245	-	-	(62)	-18	-44
6월	199	-	-	252	-	-	(54)	5	-59
7월	181	-	-	301	-	-	(137)	-37	-100
8월	230	-	-	298	-	-	(96)	-39	-57
9월	168	-	-	224	-	-	(74)	-48	-26
10월	218	-	-	287	-	-	(86)	-20	-66
11월	179	-	-	274	-	-	(154)	-57	-97
12월	239	-	-	274	-	-	(117)	-24	-93

자료 : 통계청 「국내인구이동통계」

주 : 1) 시군내이동은 전입인구 기준



## 8. 외국인 국적별 등록현황 Registered Foreigners by Major Nationality

(단위 Unit : 명 person)

연도별 읍면별	총 계 Total			일 본 Japan			미 국 USA		
	계 Total	남 Male	여 Female	계 Total	남 Male	여 Female	계 Total	남 Male	여 Female
2014	1,203	634	569	32	-	32	8	2	6
2015	1,313	763	550	32	-	32	4	2	2
2016	1,388	826	562	34	-	34	9	3	6
2017	1,365	835	530	33	-	34	12	6	6
<b>2018</b>	<b>1,385</b>	<b>870</b>	<b>515</b>	<b>33</b>	<b>-</b>	<b>33</b>	<b>11</b>	<b>5</b>	<b>6</b>
해남읍	240	85	155	14	-	14	9	4	5
삼산면	12	3	9	1	-	1	-	-	-
화산면	90	72	18	2	-	2	-	-	-
현산면	42	22	20	2	-	2	-	-	-
송지면	223	179	44	2	-	2	-	-	-
북평면	29	15	14	1	-	1	-	-	-
북일면	7	1	6	1	-	1	-	-	-
옥천면	58	45	13	1	-	1	-	-	-
계곡면	52	31	21	-	-	-	-	-	-
마산면	80	48	32	1	-	1	-	-	-
황산면	112	76	36	3	-	3	1	-	1
산이면	128	77	51	2	-	2	-	-	-
문내면	128	73	55	1	-	1	-	-	-
화원면	184	143	41	2	-	2	1	1	-

자료 : 종합민원과

## 외국인 국적별 등록현황(속) Registered Foreigners by Major Nationality

(단위 Unit : 명 person)

연도별 읍면별	태 국 Thailand			대 만 Taiwan			필 리 핀 Philippines			중 국 China		
	계 Total	남 Male	여 Female	계 Total	남 Male	여 Female	계 Total	남 Male	여 Female	계 Total	남 Male	여 Female
2014	10	2	8	5	1	4	51	10	41	85	25	60
2015	9	3	6	5	1	4	44	4	40	82	22	60
2016	27	17	10	6	2	4	51	11	40	73	18	55
2017	34	20	14	6	1	5	40	5	36	62	14	48
<b>2018</b>	<b>44</b>	<b>26</b>	<b>18</b>	<b>12</b>	<b>6</b>	<b>6</b>	<b>37</b>	<b>8</b>	<b>29</b>	<b>122</b>	<b>40</b>	<b>82</b>
해남읍	6	3	3	6	2	4	11	-	11	42	7	35
삼산면	1	-	1	1	-	1	1	-	1	1	1	-
화산면	2	2	-	-	-	-	1	-	1	3	-	3
현산면	-	-	-	1	-	1	1	-	1	3	2	1
송지면	5	-	5	4	4	-	3	1	2	6	-	6
북평면	-	-	-	-	-	-	1	-	1	1	-	1
북일면	-	-	-	-	-	-	2	-	2	2	1	1
옥천면	2	2	-	-	-	-	5	5	-	5	2	3
계곡면	2	2	-	-	-	-	1	-	1	6	1	5
마산면	4	2	2	-	-	-	1	-	1	3	2	1
황산면	3	1	2	-	-	-	1	-	1	11	7	4
산이면	6	5	1	-	-	-	2	-	2	8	3	5
문내면	3	2	1	-	-	-	-	-	-	15	4	11
화원면	10	7	3	-	-	-	7	2	5	16	10	6

자료 : 종합민원과

## 외국인 국적별 등록현황(속) Registered Foreigners by Major Nationality

(단위 Unit : 명 person)

연도별 읍면별	베 트 남 Vietnam			영 국 United Kingdom			캐 나 다 Canada			기 타 Others		
	계 Total	남 Male	여 Female	계 Total	남 Male	여 Female	계 Total	남 Male	여 Female	계 Total	남 Male	여 Female
2 0 1 4	397	129	268	7	6	1	8	2	6	600	457	143
2 0 1 5	423	151	272	3	2	1	6	1	5	705	577	128
2 0 1 6	411	142	269	-	-	-	5	-	5	772	633	139
2 0 1 7	396	147	259	3	2	1	2	-	2	726	640	125
<b>2 0 1 8</b>	<b>394</b>	<b>140</b>	<b>254</b>	<b>2</b>	<b>1</b>	<b>1</b>	<b>2</b>	<b>-</b>	<b>2</b>	<b>728</b>	<b>644</b>	<b>84</b>
해 남 읍	88	20	68	1	-	1	2	-	2	61	49	12
삼 산 면	-	-	-	1	1	-	-	-	-	6	1	5
화 산 면	21	10	11	-	-	-	-	-	-	61	60	1
현 산 면	20	5	15	-	-	-	-	-	-	15	15	-
송 지 면	20	2	18	-	-	-	-	-	-	183	172	11
북 평 면	11	5	6	-	-	-	-	-	-	15	10	5
북 일 면	2	-	2	-	-	-	-	-	-	-	-	-
옥 천 면	6	2	4	-	-	-	-	-	-	39	34	5
계 곡 면	23	10	13	-	-	-	-	-	-	20	18	2
마 산 면	13	-	13	-	-	-	-	-	-	58	44	14
황 산 면	41	16	25	-	-	-	-	-	-	52	52	-
산 이 면	48	16	32	-	-	-	-	-	-	62	53	9
문 내 면	71	38	33	-	-	-	-	-	-	38	29	9
화 원 면	30	16	14	-	-	-	-	-	-	118	107	11

자료 : 종합민원조사

## 9. 외국인과의 혼인 Marriages to Foreigners

(단위 Unit : 건 case)

연도별	남편 혼인건수 Marriages of husbands	남편-외국인 아내 Korean husband -Foreign wife	아내 혼인건수 Marriages of wife	아내-외국인 남편 Korean wife-Foreign husband
2 0 1 4	315	40	292	0
2 0 1 5	254	38	254	4
2 0 1 6	208	34	208	1
2 0 1 7	235	20	235	0
<b>2 0 1 8</b>	<b>237</b>	<b>28</b>	<b>237</b>	<b>1</b>

자료 : 종합민원조사

주 : '남편혼인건수'는 처의 국적과 상관없는 남자의 전체 혼인건수, 처 혼인건수도 마찬가지임

빛나라 땅끝! 다시 뛰는 해남

## IV. 노동 및 사업체

Labor and Establishment





## IV. 노동 및 사업체 Labor and Establishment

### 1. 사업체 총괄 Summary of Establishments by Industry

(단위 Unit : 개 each, 명 person)

연도별 산업별	구 분				합 계 Total				조직 형태 별 Types of Legal Organizations					
					사업체수 Establishments	종사자수 Workers			개인 Individual		회사법인 Corporation		회사외법인 Juridical Org.	
						계 Sum	남자 Male	여자 Female	사업체수 Estab.	종사자수 Workers	사업체수 Estab.	종사자수 Workers	사업체수 Estab.	종사자수 Workers
2 0 1 6					5,510	22,117	12,097	10,020	4,155	9,511	470	5,014	510	6,392
2 0 1 7					5,604	22,845	12,669	10,176	4,228	9,857	486	5,287	510	6,474
<b>2 0 1 8</b>					<b>5,645</b>	<b>23,833</b>	<b>13,162</b>	<b>10,671</b>	<b>4,250</b>	<b>9,979</b>	<b>493</b>	<b>5,681</b>	<b>532</b>	<b>6,932</b>
농업, 임업 및 어업					52	318	229	89	-	-	18	155	34	163
광업					12	152	140	12	5	21	7	131	-	-
제조업					624	4,696	2,862	1,834	466	1,898	88	2,101	69	695
전기, 가스, 증기 및 수도사업					11	70	58	12	2	3	6	11	2	52
하수·폐기물처리, 원료재생 및 환경복원업					14	168	144	24	4	10	6	64	4	94
건설업					243	1,819	1,642	177	105	349	137	1,465	1	5
도매 및 소매업					1,639	3,760	2,030	1,730	1,408	2,710	117	490	111	553
운수업					365	758	684	74	334	419	25	326	6	13
숙박 및 음식점업					1,133	2,581	839	1,742	1,123	2,541	4	16	3	9
출판, 영상, 방송통신 및 정보서비스업					21	288	188	100	1	1	6	102	14	185
금융 및 보험업					74	840	461	379	7	9	27	353	40	478
부동산업 및 임대업					59	105	78	27	33	39	3	6	1	6
전문, 과학 및 기술 서비스업					75	282	203	79	56	147	10	54	9	81
사업시설관리 및 사업지원 서비스업					63	139	101	38	40	62	20	67	2	7
공공행정, 국방 및 사회보장 행정					63	1,878	1,341	537	-	-	-	-	63	1,878
교육 서비스업					183	1,560	642	918	105	220	8	86	66	1,246
보건업 및 사회복지 서비스업					223	2,839	590	2,249	86	764	1	4	69	1,281
예술, 스포츠 및 여가관련 서비스업					97	453	243	210	80	144	4	169	10	132
협회 및 단체, 수리 및 기타 개인 서비스업					694	1,127	687	440	395	642	6	81	28	54

자료 : 통계청

### 사업체 총괄(속) Summary of Establishments by Industry

(단위 Unit : 개 each, 명 person)

연도별 산업별	구 분				조직 형태 별 Organizations				사업체 구분 별 Types of Establishments					
					비법인 Non Juridical		단독 Single Firm		공장, 지사 Factory, Branch		본사, 본점 Head Office			
					사업체수 Estab.	종사자수 Workers	사업체수 Estab.	종사자수 Workers	사업체수 Estab.	종사자수 Workers	사업체수 Estab.	종사자수 Workers	사업체수 Estab.	종사자수 Workers
2 0 1 6					375	1,200	5,234	18,797	232	2,109	44	1,211		
2 0 1 7					380	1,227	5,327	19,177	227	2,010	50	1,658		
<b>2 0 1 8</b>					<b>370</b>	<b>1,241</b>	<b>5,354</b>	<b>19,951</b>	<b>240</b>	<b>2,241</b>	<b>51</b>	<b>1,641</b>		
농업, 임업 및 어업					-	-	43	211	9	107	-	-		
광업					-	-	7	48	4	95	1	9		
제조업					1	2	594	3,582	14	193	16	921		
전기, 가스, 증기 및 수도사업					1	4	8	14	3	56	-	-		
하수·폐기물처리, 원료재생 및 환경복원업					-	-	13	152	1	16	-	-		
건설업					-	-	232	1,688	4	46	7	85		
도매 및 소매업					3	7	1,554	3,235	80	464	5	61		
운수업					-	-	358	634	6	47	1	77		
숙박 및 음식점업					3	15	1,131	2,574	2	7	-	-		
출판, 영상, 방송통신 및 정보서비스업					-	-	19	206	2	82	-	-		
금융 및 보험업					-	-	12	47	48	526	14	267		
부동산업 및 임대업					22	54	57	97	1	6	1	2		
전문, 과학 및 기술 서비스업					-	-	67	233	8	49	-	-		
사업시설관리 및 사업지원 서비스업					1	3	57	110	6	29	-	-		
공공행정, 국방 및 사회보장 행정					-	-	63	1,878	-	-	-	-		
교육 서비스업					4	8	170	1,410	12	129	1	21		
보건업 및 사회복지 서비스업					67	790	198	2,296	21	347	4	196		
예술, 스포츠 및 여가관련 서비스업					3	8	97	453	-	-	-	-		
협회 및 단체, 수리 및 기타 개인 서비스업					265	350	674	1,083	19	42	1	2		

자료 : 통계청

## 2. 종사자 규모별 사업체수 및 종사자수 Number of Establishments and Workers, by Workforce Size (단위 Unit : 개 each, 명 person)

구 분 연도별 읍면별	합 계 Total		1~4명 persons		5~9명 persons		10~19명 persons		20~49명 persons	
	사업체수 Estab.	종사자수 Workers	사업체수 Estab.	종사자수 Workers	사업체수 Estab.	종사자수 Workers	사업체수 Estab.	종사자수 Workers	사업체수 Estab.	종사자수 Workers
2 0 1 4	5,564	22,789	4,668	8,867	534	3,545	206	2,685	107	2,946
2 0 1 5	5,561	24,793	4,688	8,482	512	3,380	200	2,578	112	3,100
2 0 1 6	5,510	22,117	4,637	8,461	528	3,451	204	2,755	98	2,679
2 0 1 7	5,604	22,845	4,691	8,690	545	3,527	216	2,886	106	2,891
<b>2 0 1 8</b>	<b>5,645</b>	<b>23,833</b>	<b>4,702</b>	<b>8,711</b>	<b>553</b>	<b>3,636</b>	<b>233</b>	<b>3,033</b>	<b>107</b>	<b>2,966</b>
해 남 읍	2,704	11,789	2,281	4,207	240	1,532	100	1,301	55	1,649
삼 산 면	235	665	215	471	12	72	5	59	3	63
화 산 면	198	932	132	244	49	347	10	130	7	211
현 산 면	179	509	151	243	20	134	6	90	2	42
송 지 면	495	2,036	387	774	50	368	46	550	11	267
북 평 면	251	812	209	403	28	202	11	141	3	66
북 일 면	119	312	105	183	10	59	3	50	1	20
옥 천 면	196	1,281	151	305	26	162	12	159	3	78
계 곡 면	106	324	91	172	8	44	5	60	2	48
마 산 면	132	572	103	198	18	115	6	73	4	107
황 산 면	321	1,009	279	447	23	148	12	173	5	119
산 이 면	186	499	166	271	13	93	6	97	1	38
문 내 면	318	835	278	516	33	203	5	67	2	49
화 원 면	205	2,258	154	277	23	157	6	83	8	209

자료 : 통계청

## 종사자 규모별 사업체수 및 종사자수(속) (단위 Unit : 개 each, 명 person)

구 분 연도별 읍면별	50~99명 persons		100~299명 persons		300~499명 persons		500~999명 persons		1,000명 이상 or more	
	사업체수 Estab.	종사자수 Workers	사업체수 Estab.	종사자수 Workers	사업체수 Estab.	종사자수 Workers	사업체수 Estab.	종사자수 Workers	사업체수 Estab.	종사자수 Workers
2 0 1 4	38	2,563	10	1,629	-	-	1	554	-	-
2 0 1 5	39	2,720	7	1,025	1	300	1	637	1	2,571
2 0 1 6	32	2,329	9	1,469	1	461	1	512	-	-
2 0 1 7	37	2,536	7	1,251	1	464	1	600	-	-
<b>2 0 1 8</b>	<b>38</b>	<b>2,639</b>	<b>10</b>	<b>1,647</b>	<b>-</b>	<b>-</b>	<b>2</b>	<b>1,201</b>	<b>-</b>	<b>-</b>
해 남 읍	21	1,567	6	944	0	0	1	589	0	0
삼 산 면	0	0	0	0	0	0	0	0	0	0
화 산 면	0	0	0	0	0	0	0	0	0	0
현 산 면	0	0	0	0	0	0	0	0	0	0
송 지 면	1	77	0	0	0	0	0	0	0	0
북 평 면	0	0	0	0	0	0	0	0	0	0
북 일 면	0	0	0	0	0	0	0	0	0	0
옥 천 면	2	128	2	449	0	0	0	0	0	0
계 곡 면	0	0	0	0	0	0	0	0	0	0
마 산 면	1	79	0	0	0	0	0	0	0	0
황 산 면	2	122	0	0	0	0	0	0	0	0
산 이 면	0	0	0	0	0	0	0	0	0	0
문 내 면	0	0	0	0	0	0	0	0	0	0
화 원 면	11	666	2	254	0	0	1	612	0	0

자료 : 통계청

## 3. 산업별 사업체수 및 종사자수 Number of Establishments and Workers by Industry (단위 Unit : 개 each, 명 person)

연도별 업종별	합 계 Total		농업·임업 및 어업 Agriculture, forestry and fishing		광업 Mining and quarrying		제조업 Manufacturing	
	사업체수 Estab.	종사자수 Workers	사업체수 Estab.	종사자수 Workers	사업체수 Estab.	종사자수 Workers	사업체수 Estab.	종사자수 Workers
2 0 1 4	5,564	22,789	53	384	14	172	549	4,023
2 0 1 5	5,561	24,793	53	340	13	176	542	6,248
2 0 1 6	5,510	22,117	56	414	12	170	524	3,610
2 0 1 7	5,604	22,845	60	429	13	153	601	4,198
<b>2 0 1 8</b>	<b>5,645</b>	<b>23,833</b>	<b>52</b>	<b>318</b>	<b>12</b>	<b>152</b>	<b>624</b>	<b>4,696</b>
해 남 읍	2,704	11,789	10	117	-	-	118	439
삼 산 면	235	665	7	23	-	-	18	53
화 산 면	198	932	4	18	-	-	43	388
현 산 면	179	509	5	10	3	16	41	184
송 지 면	495	2,036	3	14	2	8	97	808
북 평 면	251	812	0	0	-	-	41	272
북 일 면	119	312	3	12	-	-	18	59
옥 천 면	196	1,281	2	5	-	-	51	253
계 곡 면	106	324	2	13	-	-	22	84
마 산 면	132	572	4	20	1	18	26	121
황 산 면	321	1,009	3	44	2	91	56	259
산 이 면	186	499	4	19	1	9	24	84
문 내 면	318	835	5	23	2	9	25	78
화 원 면	205	2,258	-	-	1	1	44	1,614

자료 : 통계청

## 산업별 사업체수 및 종사자수(속) Number of Establishments and Workers by Industry (단위 Unit : 개 each, 명 person)

연도별 업종별	전기·가스·증기 및 수도사업 Electricity, gas, steam and water supply		하수·폐기물 처리 원료재생 및 환경복원업 Sewage, waste management, materials recovery and remediation activities		건설업 Construction		도매 및 소매업 Wholesale and retail trade	
	사업체수 Estab.	종사자수 Workers	사업체수 Estab.	종사자수 Workers	사업체수 Estab.	종사자수 Workers	사업체수 Estab.	종사자수 Workers
2 0 1 4	11	107	12	98	256	1,477	1,627	3,944
2 0 1 5	12	105	12	91	245	1,372	1,667	3,794
2 0 1 6	14	84	12	90	240	1,574	1,657	3,731
2 0 1 7	11	63	14	165	249	1,775	1,638	3,645
<b>2 0 1 8</b>	<b>11</b>	<b>70</b>	<b>14</b>	<b>168</b>	<b>243</b>	<b>1,819</b>	<b>1,639</b>	<b>3,760</b>
해 남 읍	3	54	10	130	136	1,377	872	1,986
삼 산 면	-	-	-	-	8	36	43	104
화 산 면	2	5	-	-	11	53	53	203
현 산 면	-	-	-	-	5	20	46	81
송 지 면	-	-	-	-	7	29	127	305
북 평 면	3	7	-	-	7	21	79	165
북 일 면	-	-	-	-	9	17	29	52
옥 천 면	1	2	-	-	9	33	41	104
계 곡 면	-	-	-	-	9	38	22	49
마 산 면	0	0	0	0	9	37	38	96
황 산 면	1	1	3	37	11	42	95	166
산 이 면	0	0	1	1	5	16	56	99
문 내 면	0	0	-	-	10	39	97	243
화 원 면	1	1	-	-	7	61	41	107

자료 : 통계청

산업별 사업체수 및 종사자수(속) Number of Establishments and Workers by Industry (단위 Unit : 개 each, 명 person)

연도별 업면별	운수업 Transportation		숙박 및 음식점업 Accommodation and food service activities		출판·영상, 방송통신 및 정보서비스업 Informatin and communications		금융 및 보험업 Financial and insurance activities	
	사업체수 Estab.	종사자수 Workers	사업체수 Estab.	종사자수 Workers	사업체수 Estab.	종사자수 Workers	사업체수 Estab.	종사자수 Workers
2 0 1 4	344	720	1,126	2,654	24	199	74	885
2 0 1 5	318	691	1,107	2,485	20	195	74	839
2 0 1 6	313	799	1,095	2,448	20	192	75	950
2 0 1 7	364	821	1,118	2,516	21	182	69	847
<b>2 0 1 8</b>	<b>365</b>	<b>758</b>	<b>1,133</b>	<b>2,581</b>	<b>21</b>	<b>288</b>	<b>74</b>	<b>840</b>
해 남 읍	187	395	536	1,255	8	235	49	622
삼 산 면	8	34	119	283	1	3	1	15
화 산 면	20	30	18	49	1	4	2	16
현 산 면	11	11	22	35	1	2	2	10
송 지 면	11	99	145	349	1	10	3	28
북 평 면	16	26	42	100	1	6	2	13
북 일 면	9	9	13	30	1	3	1	5
옥 천 면	13	15	20	48	1	3	1	13
계 곡 면	6	8	9	25	1	6	2	13
마 산 면	11	14	10	26	1	3	1	9
황 산 면	25	43	52	81	1	3	2	19
산 이 면	14	17	27	46	1	4	2	39
문 내 면	17	27	82	173	1	3	4	20
화 원 면	17	30	38	81	1	3	2	18

자료 : 통계청

산업별 사업체수 및 종사자수(속) Number of Establishments and Workers by Industry (단위 Unit : 개 each, 명 person)

연도별 업면별	부동산업 및 임대업 Real estate activities and renting and leasing		전문, 과학 및 기술서비스업 Professional, scientific and technical activities		사업시설관리 및 사업지원 서비스업 Business facilities management and business support services		공공행정, 국방 및 사회보장행정 Public administration and defence, compulsory social security	
	사업체수 Estab.	종사자수 Workers	사업체수 Estab.	종사자수 Workers	사업체수 Estab.	종사자수 Workers	사업체수 Estab.	종사자수 Workers
2 0 1 4	51	110	66	271	42	124	66	1,846
2 0 1 5	59	125	72	238	44	149	64	2,025
2 0 1 6	57	132	72	247	49	126	64	1,794
2 0 1 7	58	105	75	277	59	135	63	1,691
<b>2 0 1 8</b>	<b>59</b>	<b>105</b>	<b>75</b>	<b>282</b>	<b>63</b>	<b>139</b>	<b>63</b>	<b>1,878</b>
해 남 읍	48	92	62	259	49	114	16	1,263
삼 산 면	-	-	1	1	1	3	4	34
화 산 면	-	0	0	0	1	1	3	34
현 산 면	-	-	1	1	0	0	3	34
송 지 면	2	3	1	1	1	1	6	70
북 평 면	-	-	2	3	1	1	4	29
북 일 면	-	-	0	-	2	3	3	24
옥 천 면	0	0	1	6	-	0	4	229
계 곡 면	-	-	-	0	0	0	3	17
마 산 면	-	-	0	0	2	4	4	29
황 산 면	0	0	2	4	0	0	3	32
산 이 면	4	5	-	0	0	0	3	27
문 내 면	2	2	2	2	3	4	4	32
화 원 면	3	3	3	5	3	8	3	24

자료 : 통계청



**산업별 사업체수 및 종사자수(속) Number of Establishments and Workers by Industry** (단위 Unit : 개 each, 명 person)

연도별 읍면별	교육서비스업 Education		보건업 및 사회복지서비스업 Human health and social work activities		예술, 스포츠 및 여가 관련 서비스업 Arts, sports and recreation related services		협회 및 단체, 수리 및 기타 개인서비스업 Membership organizations, repair and other personal services	
	사업체수 Estab.	종사자수 Workers	사업체수 Estab.	종사자수 Workers	사업체수 Estab.	종사자수 Workers	사업체수 Estab.	종사자수 Workers
2 0 1 4	188	1,577	208	2,358	86	408	767	1,432
2 0 1 5	196	1,573	211	2,480	84	440	768	1,427
2 0 1 6	185	1,489	210	2,400	85	368	770	1,499
2 0 1 7	192	1,544	223	2,780	92	416	684	1,103
<b>2 0 1 8</b>	<b>183</b>	<b>1,560</b>	<b>223</b>	<b>2,839</b>	<b>97</b>	<b>453</b>	<b>694</b>	<b>1,127</b>
해 남 읍	110	796	101	1,807	65	192	324	656
삼 산 면	2	24	1	4	7	19	14	29
화 산 면	5	68	8	33	0	0	27	30
현 산 면	7	64	5	9	1	1	26	31
송 지 면	15	162	13	46	9	37	52	66
북 평 면	5	57	12	65	2	5	34	42
북 일 면	5	42	4	29	-	-	22	27
옥 천 면	3	33	16	481	1	2	32	54
계 곡 면	2	21	4	21	1	3	23	26
마 산 면	4	44	10	135	1	4	10	12
황 산 면	8	56	12	63	3	22	42	46
산 이 면	5	56	13	49	1	1	25	27
문 내 면	6	58	15	56	4	13	39	53
화 원 면	6	79	9	41	2	154	24	28

자료 : 통계청



빛나라 땅끝! 다시 뛰는 해남

## V. 농림수산업

Agriculture, Forestry and Fishing





## V. 농림수산업 Agriculture, Forestry and Fishing

### 1. 농가 및 농가인구 Farm Households and Population

(단위 Unit : 가구 household, 명 person)

구 분 연도별	농 가 Farm households				농 가 인 구 Farm population		
	합 계 Total	전 업 Full-time	겸 업 Part-time		합 계 Total	남 자 Male	여 자 Female
			1종 Class I	2종 Class II			
2014	10,745	5,823	4,922	-	22,572	10,175	12,397
2015	10,284	6,456	2,513	1,315	22,032	10,652	11,380
2016	9,882	6,341	3,541	-	19,562	9,368	10,194
2017	9,613	5,637	3,976	-	19,195	9,141	10,054
2018	9,963	5,719	4,244	-	19,231	8,979	10,252

자료 : 농정과

### 2. 경지면적 Area of Cultivated Land

(단위 Unit : ha)

구 분 연도별	합 계 Total	논 Rice paddy	밭 Dry paddy	가구당 경지면적 Area of cultivated land per household		
				합 계 Total	논 Rice paddy	밭 Dry paddy
2014	35,071	22,775	12,296	3.26	2.12	1.14
2015	35,052	22,425	12,627	3.41	2.18	1.23
2016	34,576	22,242	12,334	3.50	2.25	1.25
2017	34,243	21,621	12,622	3.56	2.25	1.31
2018	34,110	20,988	13,122	3.41	2.10	1.31

자료 : 농정과

## 3. 경지규모별 농가 Farm Households, by Size of Cultivated Land

(단위 Unit : 가구 household)

구 분 연도별	합 계 Total	경지없는 농가수 Farm households without cultivated land	0.1ha 미만 Less than	0.1ha 이상 0.3ha 미만 0.1ha or larger 0.3ha Less than
2014	10,745	...	...	...
2015	10,284	85	118	1,389
2016	9,882	...	...	...
2017	9,613	...	...	...
2018	9,963	...	...	...

자료 : 농정과 (5개년 마다 공표 자료)

## 경지규모별 농가(속) Farm Households, by Size of Cultivated Land

(단위 Unit : 가구 household)

구 분 연도별	0.3ha 이상 0.5ha 미만 0.3ha or larger 0.5ha Less than	0.5ha 이상 1.0ha 미만 0.5ha or larger 1.0ha Less than	1.0ha 이상 2.0ha 미만 1.0ha or larger 2.0ha Less than	2.0ha 이상 3.0ha 미만 2.0ha or larger 3.0ha Less than	3.0ha 이상 3.0ha larger
2014	...	...	...	...	...
2015	956	1,716	2,020	1,172	2,828
2016	...	...	...	...	...
2017	...	...	...	...	...
2018	...	...	...	...	...

자료 : 농정과 (5개년 마다 공표 자료)

## 4. 농업진흥지역 지정 Land Designated for Agricultural Promotion

(단위 Unit : ha)

연도별 읍면별	구 분	합 계 Total	농업진흥구역 Agricultural promotion land	농업보호구역 Agricultural conservation land
2 0 1 4		32,240.91	27,751.41	4,489.50
2 0 1 5		33,594.60	29,053.40	4,541.20
2 0 1 6		32,945.40	28,156.20	4,789.20
2 0 1 7		32,871.36	27,860.27	5,011.10
<b>2 0 1 8</b>		<b>32,844.6</b>	<b>27,121.2</b>	<b>5,723.4</b>
해 남 읍		2,075.0	1,903.0	172.0
삼 산 면		1,528.2	1,310.6	217.7
화 산 면		1,971.0	1,642.5	328.5
현 산 면		1,800.0	1,360.0	440.0
송 지 면		2,107.1	1,586.7	520.4
북 평 면		1,230.0	1,078.1	152.0
북 일 면		1,677.0	1,320.5	356.6
옥 천 면		1,930.3	1,620.8	309.5
계 곡 면		2,351.4	2,032.6	318.8
마 산 면		2,882.6	2,445.0	437.6
황 산 면		4,244.6	3,354.2	890.4
산 이 면		4,698.9	4,226.0	472.8
문 내 면		2,369.7	1,778.2	591.5
화 원 면		1,978.7	1,463.1	515.6

자료 : 농정과

## 5. 한국농어촌공사 수혜 현황 Korea Rural Community Corporation Benefits (단위 Unit : ha, 명 person, 천원1,000 won)

연도별 읍면별	구 분	수혜면적 Benefited area	수혜자수 Beneficiaries	예 산 액 Budget
2 0 1 4		7,726.0	7,031	1,925,890
2 0 1 5		7,726.0	6,882	1,973,855
2 0 1 6		7,726.0	6,874	2,035,355
2 0 1 7		7,726.0	6,730	2,599,237
<b>2 0 1 8</b>		<b>7,726.0</b>	<b>6,797</b>	<b>2,652,090</b>
해 남 읍		1,051.4	747.0	317,570
삼 산 면		605.5	746.0	212,573
화 산 면		787.8	551.0	245,501
현 산 면		809.6	807.0	250,630
송 지 면		747.8	950.0	248,062
북 평 면		203.3	212.0	117,830
북 일 면		203.2	138.0	107,847
옥 천 면		641.8	510.0	211,104
계 곡 면		570.4	427.0	195,302
마 산 면		178.4	197.0	102,084
황 산 면		1,331.2	720.0	373,457
산 이 면		-		
문 내 면		117.7	480.0	97,700
화 원 면		477.9	312.0	172,430

자료 : 한국농어촌공사 해남완도지사



## 6. 수리답 및 경지정리 현황 Status of Rice Paddy Irrigation and Land Cultivation

(단위 Unit : ha, %)

연도별 시군별	면적 Area		수리답수율 Water-containing rate	경지정리대상면적 Area of land subject to cultivation	경지정리율 Land cultivation rate
	수리안전답 Well-irrigated paddy	기타수리답 Other irrigated paddy			
2 0 1 4	14,856.8	8,150.2	-	18,254	83.0
2 0 1 5	15,413.5	7,360.5	-	18,254	83.0
2 0 1 6	15,777.1	6,464.9	71	22,242	83.0
2 0 1 7	15,192.1	6,715.4	69	21,908	83.0
2 0 1 8	15,896.0	6,813.0	70	16,296	0

자료 : 도 농업정책과, 건설주택과

## 7. 수리시설 및 방조제 현황 Irrigation Facilities and Sea Walls

(단위 Unit : ha)

연도별 시군별	구분	저수지 Reservoir	양수장 Water-gathering place	집수암거 Underdrain for collective water	취업보 Irrigation reservoir	방조제 Sea wall management			
						국가 Nation-run	도 Province-run	시군 Si. Gun	민간관리자 Civilian
2 0 1 4		375	70	25	108	7	17	33	-
2 0 1 5		375	71	25	108	7	17	33	-
2 0 1 6		375	71	25	108	7	17	33	-
2 0 1 7		375	74	25	106	7	15	35	-
2 0 1 8		296	78	-	61	7	17	33	-

자료 : 도 농업정책과, 건설주택과

## 8. 식량작물생산량(정곡) Production of Food Grain(Polished)

(단위 Unit : ha, M/T)

연도별 읍면별	합 계 Total		미 곡 Rice		맥 류 Wheat & Barley	
	면 적 Area	생산량 Production	면 적 Area	생산량 Production	면 적 Area	생산량 Production
2 0 1 4	27,187.4	175,608.3	20,973.0	133,122.0	3,625.3	14,169.2
2 0 1 5	28,836.9	193,129.6	21,549.7	145,776.1	4,754.0	17,560.0
2 0 1 6	27,325.6	178,401.4	19,912.5	136,342.1	4,993.0	15,847.0
2 0 1 7	26,930.0	187,503.2	19,732.0	135,278.0	4,811.8	17,438.0
<b>2 0 1 8</b>	<b>27,841.5</b>	<b>178,740.7</b>	<b>18,484.0</b>	<b>122,474.0</b>	<b>6,533.9</b>	<b>20,177.9</b>
해 남 읍	1,841.7	11,913.5	1,260.0	8,348.0	384.4	1,130.9
삼 산 면	1,567.5	9,226.8	1,067.0	7,069.0	402.1	1,181.3
화 산 면	2,286.2	19,955.6	1,482.0	9,820.0	98.7	286.4
현 산 면	1,521.3	8,608.2	1,074.0	7,115.0	398.0	1,177.7
송 지 면	1,497.0	9,304.6	1,211.0	8,023.0	227.8	727.4
북 평 면	999.0	5,420.3	672.0	4,451.0	292.3	852.1
북 일 면	1,201.9	8,004.2	1,045.0	6,924.0	111.9	325.2
옥 천 면	1,720.5	9,715.4	1,202.0	7,964.0	459.4	1,364.1
계 곡 면	2,137.7	11,370.2	1,393.0	9,230.0	611.8	2,027.8
마 산 면	2,528.8	16,935.5	1,557.0	10,317.0	551.9	1,780.1
황 산 면	4,023.9	21,628.7	2,506.0	16,609.0	1,473.2	4,507.0
산 이 면	3,996.6	32,656.8	2,284.0	15,137.0	792.8	2,559.5
문 내 면	1,269.1	7,515.3	1,012.0	6,705.0	229.4	725.1
화 원 면	1,250.3	6,485.5	719.0	4,762.0	500.2	1,533.3

자료 : 농정과

## 식량작물생산량(정곡)(속) Production of Food Grain(Polished)

(단위 Unit : ha, M/T)

연도별 읍면별	잡 곡 Miscellaneous grains		두 류 Beans		서 류 Potatoes	
	면 적 Area	생산량 Production	면 적 Area	생산량 Production	면 적 Area	생산량 Production
2 0 1 4	227.1	376.9	722.2	938.7	1,639.8	27,001.4
2 0 1 5	228.0	381.5	543.9	720.5	1,761.3	28,691.5
2 0 1 6	217.0	232.4	448.4	367.4	1,754.7	25,612.5
2 0 1 7	160.2	322.2	372.1	624.7	1,854.0	33,840.3
<b>2 0 1 8</b>	<b>334.2</b>	<b>404.8</b>	<b>384.7</b>	<b>417.4</b>	<b>2,104.7</b>	<b>35,266.6</b>
해 남 읍	3.5	13.2	24.8	52.4	169.0	2,369.0
삼 산 면	7.9	17.4	24.3	31.1	66.2	928.0
화 산 면	-	-	13.0	9.0	692.5	9,840.2
현 산 면	11.2	22.3	20.0	21.0	18.1	272.2
송 지 면	10.6	47.0	16.0	21.0	31.6	486.3
북 평 면	7.0	21.1	25.0	31.7	2.7	64.4
북 일 면	1.0	3.0	10.0	12.8	34.0	739.2
옥 천 면	6.1	17.3	20.0	20.9	33.0	349.1
계 곡 면	92.4	40.6	37.6	41.2	2.9	30.6
마 산 면	69.0	150.3	102.0	73.0	248.9	4,615.1
황 산 면	4.8	6.6	15.4	17.5	24.5	488.6
산 이 면	109.3	54.4	43.0	47.0	767.5	14,858.9
문 내 면	1.3	1.7	21.6	20.8	4.8	62.7
화 원 면	10.1	9.9	12.0	18.0	9.0	162.3

자료 : 농정과

## 8-1. 미국 Rice

(단위 Unit : ha, M/T)

연도별 읍면별	합 계 Total		논 벼 Paddy rice		밭 벼 Upland rice	
	면 적 Area	생산량 Production	면 적 Area	생산량 Production	면 적 Area	생산량 Production
2 0 1 4	20,994.2	133,254.9	20,973.0	133,122.0	21.2	132.9
2 0 1 5	21,549.7	145,776.1	21,546.0	145,753.1	3.7	22.9
2 0 1 6	19,912.5	136,342.1	19,910.0	136,327.0	2.5	15.1
2 0 1 7	19,732.0	135,278.0	19,732.0	135,278.0	-	-
<b>2 0 1 8</b>	<b>18,484.0</b>	<b>122,474.0</b>	<b>18,484.0</b>	<b>122,474.0</b>	-	-
해 남 읍	1,260.0	8,348.0	1,260	8,348.0	-	-
삼 산 면	1,067.0	7,069.0	1,067	7,069.0	-	-
화 산 면	1,482.0	9,820.0	1,482	9,820.0	-	-
현 산 면	1,074.0	7,115.0	1,074	7,115.0	-	-
송 지 면	1,211.0	8,023.0	1,211	8,023.0	-	-
북 평 면	672.0	4,451.0	672	4,451.0	-	-
북 일 면	1,045.0	6,924.0	1,045	6,924.0	-	-
옥 천 면	1,202.0	7,964.0	1,202	7,964.0	-	-
계 곡 면	1,393.0	9,230.0	1,393	9,230.0	-	-
마 산 면	1,557.0	10,317.0	1,557	10,317.0	-	-
황 산 면	2,506.0	16,609.0	2,506	16,609.0	-	-
산 이 면	2,284.0	15,137.0	2,284	15,137.0	-	-
문 내 면	1,012.0	6,705.0	1,012	6,705.0	-	-
화 원 면	719.0	4,762.0	719	4,762.0	-	-

자료 : 농정과

## 8-2. 맥류 Wheat and Barley

(단위 Unit : ha, M/T)

연도별 읍면별	합 계 Total		겉보리 Unhulled barley		쌀보리 Naked barley		맥주보리 Beer barley		밀 Wheat	
	면적 Area	생산량 Production	면적Area	생산량 Production	면적Area	생산량 Production	면적Area	생산량 Production	면적Area	생산량 Production
2 0 1 4	3,625.3	14,169.2	-	-	726.5	2,789.8	1,807.7	7,429.6	1,091.1	3,949.8
2 0 1 5	4,754.0	17,560.0	-	-	785.3	2,748.6	2,638.0	10,420.1	1,330.7	4,391.3
2 0 1 6	4,993.0	15,847.0	-	-	702.0	2,183.0	2,947.0	9,430.0	1,344.0	4,234.0
2 0 1 7	4,811.8	17,438.0	40.8	-	613.8	2,074.7	2,679.9	9,433.2	1,477.2	5,746.5
<b>2 0 1 8</b>	<b>6,533.9</b>	<b>20,177.9</b>	<b>29.2</b>	<b>-</b>	<b>1,130.1</b>	<b>3,243.4</b>	<b>4,023.5</b>	<b>11,708.4</b>	<b>1,351.1</b>	<b>5,120.7</b>
해 남 읍	384.4	1,130.9	-	-	113.2	324.9	252.1	733.6	19.1	72.4
삼 산 면	402.1	1,181.3	-	-	72.9	209.2	313.2	911.4	16.0	60.6
화 산 면	98.7	286.4	-	-	36.0	103.3	62.0	180.4	0.7	2.7
현 산 면	398.0	1,177.7	-	-	49.0	140.6	324.6	944.6	24.4	92.5
송 지 면	227.8	727.4	8.5	30.7	28.1	80.6	123.4	359.1	67.8	257.0
북 평 면	292.3	852.1	1.9	6.9	3.2	9.2	286.9	834.9	0.3	1.1
북 일 면	111.9	325.2	-	-	9.5	27.3	102.4	298.0	-	-
옥 천 면	459.4	1,364.1	-	-	62.9	180.5	362.7	1,055.5	33.8	128.1
계 곡 면	611.8	2,027.8	-	-	103.4	296.8	222.5	647.5	285.9	1,083.6
마 산 면	551.9	1,780.1	-	-	119.8	343.8	228.8	665.8	203.3	770.5
황 산 면	1,473.2	4,507.0	4.2	15.2	404.0	1,159.5	800.0	2,328.0	265.0	1,004.4
산 이 면	792.8	2,559.5	14.6	52.7	60.2	172.8	440.0	1,280.4	278.0	1,053.6
문 내 면	229.4	725.1	-	-	36.5	104.8	125.8	366.1	67.1	254.3
화 원 면	500.2	1,533.3	-	-	31.4	90.1	379.1	1,103.2	89.7	340.0

자료 : 농정과

## 8-3. 두류 Beans

(단위 Unit : ha, M/T)

연도별 읍면별	합 계 Total		콩 Soy bean		팥 Red bean	
	면 적 Area	생산량 Production	면 적 Area	생산량 Production	면 적 Area	생산량 Production
2 0 1 4	722.2	938.7	553.6	758.4	77.4	80.5
2 0 1 5	543.9	720.5	408.1	583.6	82.0	86.1
2 0 1 6	448.4	367.4	253.3	253.3	148.9	88.1
2 0 1 7	372.1	624.7	277.2	515.6	46.2	53.6
<b>2 0 1 8</b>	<b>384.7</b>	<b>417.4</b>	<b>314.6</b>	<b>335.5</b>	<b>36.3</b>	<b>30.2</b>
해 남 읍	24.8	52.4	13.1	15.7	7.3	5.9
삼 산 면	24.3	31.1	21.2	27.7	2.6	2.9
화 산 면	13.0	9.0	6.0	5.0	3.0	2.0
현 산 면	20.0	21.0	10.0	13.0	4.0	3.0
송 지 면	16.0	21.0	15.0	18.0	-	-
북 평 면	25.0	31.7	25.0	31.7	-	-
북 일 면	10.0	12.8	10.0	12.8	-	-
옥 천 면	20.0	20.9	15.0	17.0	4.0	3.2
계 곡 면	37.6	41.2	37.3	41.0	0.3	0.2
마 산 면	102.0	73.0	84.0	62.0	7.0	6.0
황 산 면	15.4	17.5	12.7	15.0	2.1	2.0
산 이 면	43.0	47.0	33.0	39.0	6.0	5.0
문 내 면	21.6	20.8	21.3	20.6	-	-
화 원 면	12.0	18.0	11.0	17.0	-	-

자료 : 농정과

## 두류(속) Beans

(단위 Unit : ha, M/T)

연도별 읍면별	녹 두 Green bean		기 타 Others	
	면 적 Area	생산량 Production	면 적 Area	생산량 Production
2 0 1 4	43.2	39.3	48.0	60.5
2 0 1 5	45.1	40.1	8.7	10.7
2 0 1 6	45.2	25.1	1.0	0.9
2 0 1 7	48.7	55.5	-	-
<b>2 0 1 8</b>	<b>33.8</b>	<b>51.7</b>	<b>-</b>	<b>-</b>
해 남 읍	4.4	30.8	-	-
삼 산 면	0.5	0.5	-	-
화 산 면	4.0	2.0	-	-
현 산 면	6.0	5.0	-	-
송 지 면	1.0	3.0	-	-
북 평 면	-	-	-	-
북 일 면	-	-	-	-
옥 천 면	1.0	0.7	-	-
계 곡 면	-	-	-	-
마 산 면	11.0	5.0	-	-
황 산 면	0.6	0.5	-	-
산 이 면	4.0	3.0	-	-
문 내 면	0.3	0.2	-	-
화 원 면	1.0	1.0	-	-

자료 : 농정과

## 8-4. 잡곡 Miscellaneous Grains

(단위 Unit : ha, M/T)

연도별 읍면별	합 계 Total		조 Millet		수수 Sorghum	
	면 적 Area	생산량 Production	면 적 Area	생산량 Production	면 적 Area	생산량 Production
2 0 1 4	227.1	376.9	73.7	105.4	64.0	91.5
2 0 1 5	228.0	381.5	62.4	115.4	50.1	78.1
2 0 1 6	217.0	232.4	65.5	101.2	16.0	19.2
2 0 1 7	160.2	322.2	54.1	126.8	11.8	19.5
<b>2 0 1 8</b>	<b>334.2</b>	<b>404.8</b>	<b>58.7</b>	<b>112.6</b>	<b>6.7</b>	<b>10.5</b>
해 남 읍	3.5	13.2	1.8	1.3	-	-
삼 산 면	7.9	17.4	6.3	12.6	-	-
화 산 면	-	-	-	-	-	-
현 산 면	11.2	22.3	8.4	19.5	2.5	1.9
송 지 면	10.6	47.0	-	-	-	-
북 평 면	7.0	21.1	-	-	-	-
북 일 면	1.0	3.0	-	-	-	-
옥 천 면	6.1	17.3	4.2	8.8	0.4	6.3
계 곡 면	92.4	40.6	2.0	4.0	0.4	0.6
마 산 면	69.0	150.3	29.0	61.5	-	-
황 산 면	4.8	6.6	-	-	1.0	-
산 이 면	109.3	54.4	7.0	4.9	-	-
문 내 면	1.3	1.7	-	-	1.3	1.7
화 원 면	10.1	9.9	-	-	1.1	-

자료 : 농정과

## 잡곡(속) Miscellaneous Grains

(단위 Unit : ha, M/T)

연도별 읍면별	옥수수 Corn		메 밀 Buck wheat		기 타 Others	
	면 적 Area	생산량 Production	면 적 Area	생산량 Production	면 적 Area	생산량 Production
2 0 1 4	42.1	123.4	25.5	25.5	21.8	31.2
2 0 1 5	31.2	92.1	48.6	47.6	35.7	48.2
2 0 1 6	23.8	61.1	91.4	36.6	20.3	14.3
2 0 1 7	26.4	95.8	30.1	25.3	37.8	54.8
<b>2 0 1 8</b>	<b>66.3</b>	<b>182.5</b>	<b>10.4</b>	<b>19.1</b>	<b>192.1</b>	<b>80.1</b>
해 남 읍	-	-	1.7	11.9	-	-
삼 산 면	1.6	4.8	-	-	-	-
화 산 면	-	-	-	-	-	-
현 산 면	0.3	0.9	-	-	-	-
송 지 면	10.6	47.0	-	-	-	-
북 평 면	7.0	21.1	-	-	-	-
북 일 면	1.0	3.0	-	-	-	-
옥 천 면	0.6	1.6	0.9	0.6	-	-
계 곡 면	-	-	-	-	90.0	36.0
마 산 면	40.0	88.8	-	-	-	-
황 산 면	1.9	5.4	1.9	1.2	-	-
산 이 면	3.3	9.9	-	-	99.0	39.6
문 내 면	-	-	-	-	-	-
화 원 면	-	-	5.9	5.4	3.1	4.5

자료 : 농정과

## 8-5. 서류 Potatoes

(단위 Unit : ha, M/T)

연도별 읍면별	합 계 Total		고 구 마 Sweet potato	
	면 적 Area	생산량 Production	면 적 Area	생산량 Production
2 0 1 4	1,639.8	27,001.4	1,362.6	20,820.5
2 0 1 5	1,761.3	28,691.5	1,507.9	23,040.7
2 0 1 6	1,754.7	25,612.5	1,554.3	21,492.3
2 0 1 7	1,854.0	33,840.3	1,647.4	29,241.4
<b>2 0 1 8</b>	<b>2,104.7</b>	<b>35,266.6</b>	<b>1,906.3</b>	<b>28,473.0</b>
해 남 읍	169.0	2,369.0	168.5	2,359.0
삼 산 면	66.2	928.0	65.5	912.8
화 산 면	692.5	9,840.2	689.0	9,783.8
현 산 면	18.1	272.2	16.3	234.1
송 지 면	31.6	486.3	27.6	333.7
북 평 면	2.7	64.4	0.7	11.2
북 일 면	34.0	739.2	12.5	224.4
옥 천 면	33.0	349.1	33.0	349.1
계 곡 면	2.9	30.6	1.3	15.6
마 산 면	248.9	4,615.1	245.3	4,574.8
황 산 면	24.5	488.6	13.2	191.4
산 이 면	767.5	14,858.9	625.1	9,376.5
문 내 면	4.8	62.7	4.1	52.5
화 원 면	9.0	162.3	4.2	54.1

자료 : 농정과

## 서류(속) Potatoes

(단위 Unit : ha, M/T)

연도별 읍면별	감 자 White potato	
	면 적 Area	생 산 량 Production
2 0 1 4	277.2	6,180.9
2 0 1 5	253.4	5,650.8
2 0 1 6	200.4	4,120.2
2 0 1 7	206.6	4,598.9
<b>2 0 1 8</b>	<b>198.4</b>	<b>6,793.6</b>
해 남 읍	0.5	10.0
삼 산 면	0.7	15.2
화 산 면	3.5	56.4
현 산 면	1.8	38.1
송 지 면	4.0	152.6
북 평 면	2.0	53.2
북 일 면	21.5	514.8
옥 천 면	-	-
계 곡 면	1.6	15.0
마 산 면	3.6	40.3
황 산 면	11.3	297.2
산 이 면	142.4	5,482.4
문 내 면	0.7	10.2
화 원 면	4.8	108.2

자료 : 농정과

## 9. 채소류 생산량 Vegetable Production

(단위 Unit : ha, M/T)

연도별 읍면별	합 계 Total		과 채 류 Fruit vegetables			
	면 적 Area	생 산 량 Production	수 박 Water melon		참 외 Sweet melon	
			면 적 Area	생 산 량 Production	면 적 Area	생 산 량 Production
2 0 1 4	214.5	4,554.1	0.0	0.0	0.0	0.0
2 0 1 5	211.7	4,563.9	0.0	0.0	0.0	0.0
2 0 1 6	216.9	4,782.4	0.0	0.0	0.0	0.0
2 0 1 7	207.2	4,588.0	0.0	0.0	0.0	0.0
<b>2 0 1 8</b>	<b>207.7</b>	<b>4,849.5</b>	<b>0.0</b>	<b>0.0</b>	<b>0.0</b>	<b>0.0</b>
해 남 읍	3.8	137.9	-	-	-	-
삼 산 면	0.5	11.0	-	-	-	-
화 산 면	1.6	35.0	-	-	-	-
현 산 면	2.4	82.7	-	-	-	-
송 지 면	110.4	2,415.2	-	-	-	-
북 평 면	9.4	205.3	-	-	-	-
북 일 면	4.7	114.6	-	-	-	-
옥 천 면	29.5	730.3	-	-	-	-
계 곡 면	36.5	809.7	-	-	-	-
마 산 면	1.6	35.8	-	-	-	-
황 산 면	2.6	166.8	-	-	-	-
산 이 면	0.7	15.2	-	-	-	-
문 내 면	3.3	74.8	-	-	-	-
화 원 면	0.7	15.2	-	-	-	-

자료 : 농정과

## 채소류 생산량(숙) Vegetable Production

(단위 Unit : ha, M/T)

연도별 읍면별	과 채 류 Fruit vegetables			
	딸 기 Strawberry		오 이 Cucumber	
	면 적 Area	생 산 량 Production	면 적 Area	생 산 량 Production
2 0 1 4	13.8	422.6	0.0	0.0
2 0 1 5	13.6	431.0	0.2	18.0
2 0 1 6	13.6	530.4	0.2	18.0
2 0 1 7	13.6	530.0	0.2	18.0
<b>2 0 1 8</b>	<b>14.8</b>	<b>450.9</b>	<b>0.2</b>	<b>16.4</b>
해 남 읍	-	-	-	-
삼 산 면	-	-	-	-
화 산 면	-	-	-	-
현 산 면	1.1	33.5	0.2	16.4
송 지 면	0.4	12.2	-	-
북 평 면	-	-	-	-
북 일 면	1.4	42.6	-	-
옥 천 면	10.0	304.7	-	-
계 곡 면	1.5	45.7	-	-
마 산 면	0.1	3.0	-	-
황 산 면	-	-	-	-
산 이 면	-	-	-	-
문 내 면	0.3	9.2	-	-
화 원 면	-	-	-	-

자료 : 농정과

## 채소류 생산량(속) Vegetable Production

(단위 Unit : ha, M/T)

연도별 읍면별	구 분 과 채 류 Fruit vegetables			
	호 박 Pumpkin		토 마 토 Tomato	
	면 적 Area	생 산 량 Production	면 적 Area	생 산 량 Production
2 0 1 4	197.7	3,954.0	3.0	177.5
2 0 1 5	194.5	3,898.3	3.4	216.6
2 0 1 6	199.7	3,994.0	3.4	240.0
2 0 1 7	190.0	3,800.0	3.4	240.0
<b>2 0 1 8</b>	<b>188.6</b>	<b>4,119.2</b>	<b>4.1</b>	<b>263.0</b>
해 남 읍	2.5	54.5	1.3	83.4
삼 산 면	0.5	11.0	-	-
화 산 면	1.6	35.0	-	-
현 산 면	0.9	20.0	0.2	12.8
송 지 면	110.0	2,403.0	-	-
북 평 면	9.4	205.3	-	-
북 일 면	3.3	72.0	-	-
옥 천 면	19.5	425.6	-	-
계 곡 면	35.0	764.0	-	-
마 산 면	1.5	32.8	-	-
황 산 면	-	-	2.6	166.8
산 이 면	0.7	15.2	-	-
문 내 면	3.0	65.6	-	-
화 원 면	0.7	15.2	-	-

자료 : 농정과

## 채소류 생산량(속) Vegetable Production

(단위 Unit : ha, M/T)

연도별 읍면별	구 분 합 계 Total		엽 채 류 Leafy and Stem vegetables			
	면 적 Area	생 산 량 Production	배 추 Cabbage		시 금 치 Spinach	
			면 적 Area	생 산 량 Production	면 적 Area	생 산 량 Production
2 0 1 4	4,480.3	420,026.2	4,402.1	415,993.0	0.8	4.8
2 0 1 5	4,422.6	385,336.2	4,320.3	379,866.7	1.8	9.0
2 0 1 6	4,298.7	344,477.2	4,157.0	366,717.0	1.8	10.0
2 0 1 7	4,705.0	396,585.0	4,389.0	382,525.0	2.0	11.0
<b>2 0 1 8</b>	<b>4,933.6</b>	<b>443,652.7</b>	<b>4,632.9</b>	<b>430,859.9</b>	<b>2.0</b>	<b>11.0</b>
해 남 읍	57.4	5,337.3	57.4	5,337.3	-	-
삼 산 면	39.4	3,660.5	39.4	3,660.5	-	-
화 산 면	52.7	4,901.1	52.7	4,901.1	-	-
현 산 면	72.9	6,593.5	70.7	6,575.1	2.0	11.0
송 지 면	29.9	2,726.3	29.0	2,693.1	-	-
북 평 면	253.9	22,983.4	242.4	22,543.2	-	-
북 일 면	55.4	5,152.5	55.4	5,152.5	-	-
옥 천 면	23.3	2,168.8	23.3	2,168.8	-	-
계 곡 면	50.6	2,965.8	15.8	1,469.4	-	-
마 산 면	216.5	20,134.5	216.5	20,134.5	-	-
황 산 면	937.6	85,996.8	913.6	84,964.8	-	-
산 이 면	1,445.2	134,123.8	1,439.6	133,880.0	-	-
문 내 면	952.8	80,670.4	794.0	73,842.0	-	-
화 원 면	746.0	66,238.0	683.2	63,537.6	-	-

자료 : 농정과



## 채소류 생산량(속) Vegetable Production

(단위 Unit : ha, M/T)

연도별 읍면별	구 분			
	엽 채 류 Leafy and Stem vegetables			
	상 추 Lettuce		양 배 주 Cabbage	
	면 적 Area	생 산 량 Production	면 적 Area	생 산 량 Production
2 0 1 4	18.5	647.4	58.9	3,381.0
2 0 1 5	17.0	617.5	83.5	4,843.0
2 0 1 6	17.0	622.0	122.9	7,128.2
2 0 1 7	10.0	369.0	304.0	13,680.0
<b>2 0 1 8</b>	<b>10.0</b>	<b>369.0</b>	<b>288.7</b>	<b>12,412.8</b>
해 남 읍	-	-	-	-
삼 산 면	-	-	-	-
화 산 면	-	-	-	-
현 산 면	0.2	7.4	-	-
송 지 면	0.9	33.2	-	-
북 평 면	8.9	328.4	2.6	111.8
북 일 면	-	-	-	-
옥 천 면	-	-	-	-
계 곡 면	-	-	34.8	1,496.4
마 산 면	-	-	-	-
황 산 면	-	-	24.0	1,032.0
산 이 면	-	-	5.7	243.8
문 내 면	-	-	158.8	6,828.4
화 원 면	-	-	62.8	2,700.4

자료 : 농정과

## 채소류 생산량(속) Vegetable Production

(단위 Unit : ha, M/T)

연도별 읍면별	구 분		근 채 류 Root vegetables			
	합 계 Total		무 Radish		당 근 Carrot	
	면 적 Area	생 산 량 Production	면 적 Area	생 산 량 Production	면 적 Area	생 산 량 Production
2 0 1 4	15.4	877.8	15.4	877.8	-	-
2 0 1 5	38.0	2,242.0	38.0	2,242.0	-	-
2 0 1 6	42.6	2,385.6	42.6	2,385.6	-	-
2 0 1 7	65.0	4,875.0	65.0	4,875.0	-	-
<b>2 0 1 8</b>	<b>35.0</b>	<b>2,628.7</b>	<b>35.0</b>	<b>2,628.7</b>	-	-
해 남 읍	1.6	120.0	1.6	120.0	-	-
삼 산 면	0.4	31.5	0.4	31.5	-	-
화 산 면	5.7	427.5	5.7	427.5	-	-
현 산 면	2.1	157.5	2.1	157.5	-	-
송 지 면	5.0	371.9	5.0	371.9	-	-
북 평 면	1.8	135.0	1.8	135.0	-	-
북 일 면	1.9	141.3	1.9	141.3	-	-
옥 천 면	-	-	-	-	-	-
계 곡 면	0.5	36.8	0.5	36.8	-	-
마 산 면	2.7	204.0	2.7	204.0	-	-
황 산 면	-	-	-	-	-	-
산 이 면	12.0	900.0	12.0	900.0	-	-
문 내 면	0.7	50.7	0.7	50.7	-	-
화 원 면	0.7	52.5	0.7	52.5	-	-

자료 : 농정과

## 채소류 생산량(속) Vegetable Production

(단위 Unit : ha, M/T)

연도별 읍면별	합 계 Total		조미채소류 Flavor vegetables			
	면 적 Area	생산량 Production	고 추 Red pepper		파 Welsh onion	
			면 적 Area	생산량 Production	면 적 Area	생산량 Production
2 0 1 4	2,884.6	64,963.3	890.9	2,209.4	113.2	3,852.1
2 0 1 5	2,779.5	64,625.6	871.9	2,469.0	101.6	3,460.0
2 0 1 6	2,669.0	60,199.6	835.6	2,423.2	119.6	4,072.4
2 0 1 7	2,570.0	57,665.8	704.0	1,900.8	153.0	5,242.0
<b>2 0 1 8</b>	<b>2,303.8</b>	<b>44,593.2</b>	<b>732.5</b>	<b>1,977.8</b>	<b>103.2</b>	<b>3,612.0</b>
해 남 읍	42.6	508.0	14.8	39.96	-	-
삼 산 면	105.1	1,504.5	16.4	44.28	0.9	32.2
화 산 면	98.2	1,161.4	45.7	123.39	-	-
현 산 면	141.7	2,708.5	23.4	63.18	0.3	9.1
송 지 면	222.2	3,412.9	9.8	26.46	-	-
북 평 면	268.1	3,461.6	30.1	81.27	0.1	3.5
북 일 면	208.0	2,690.2	26.7	72.09	0.2	8.1
옥 천 면	42.6	527.7	19.5	52.65	0.0	1.1
계 곡 면	21.6	556.1	6.1	16.47	0.2	5.6
마 산 면	151.1	1,146.6	98.0	264.60	-	-
황 산 면	286.4	6,095.4	132.0	356.40	16.2	567.0
산 이 면	193.1	5,315.1	101.9	275.13	-	-
문 내 면	303.3	7,879.8	125.1	337.77	78.0	2,730.0
화 원 면	219.8	7,625.6	83.0	224.10	7.3	255.5

자료 : 농정과

## 채소류 생산량(속) Vegetable Production

(단위 Unit : ha, M/T)

연도별 읍면별	조미채소류 Flavor vegetables					
	양 파 Onion		생 강 Ginger		마 늘 Garlic	
	면 적 Area	생산량 Production	면 적 Area	생산량 Production	면 적 Area	생산량 Production
2 0 1 4	815.8	46,622.9	-	-	1,064.7	12,278.9
2 0 1 5	804.9	46,684.2	0.1	0.5	1,001.0	12,012.0
2 0 1 6	720.4	41,783.2	-	-	993.4	11,920.8
2 0 1 7	720.0	39,600.0	-	-	993.0	10,923.0
<b>2 0 1 8</b>	<b>445.6</b>	<b>26,737.2</b>	<b>0.5</b>	<b>2.2</b>	<b>1,022.0</b>	<b>12,264.0</b>
해 남 읍	2.8	168.00	-	-	25.0	300.0
삼 산 면	7.8	468.00	-	-	80.0	960.0
화 산 면	8.5	510.00	-	-	44.0	528.0
현 산 면	25.5	1,530.00	0.5	2.2	92.0	1,104.0
송 지 면	17.4	1,046.40	-	-	195.0	2,340.0
북 평 면	10.9	652.80	-	-	227.0	2,724.0
북 일 면	9.1	546.00	-	-	172.0	2,064.0
옥 천 면	4.1	246.00	-	-	19.0	228.0
계 곡 면	7.3	438.00	-	-	8.0	96.0
마 산 면	5.1	306.00	-	-	48.0	576.0
황 산 면	73.2	4,392.00	-	-	65.0	780.0
산 이 면	82.2	4,932.00	-	-	9.0	108.0
문 내 면	75.2	4,512.00	-	-	25.0	300.0
화 원 면	116.5	6,990.00	-	-	13.0	156.0

자료 : 농정과

## 10. 특용작물 생산량 Production of Oil seeds and Cash crops

(단위 Unit : ha, M/T)

연도별 읍면별	참깨 Sesame		들깨 Wild sesame		땅콩 Peanut		유채 Rapeseed	
	면적 Area	생산량 Production	면적 Area	생산량 Production	면적 Area	생산량 Production	면적 Area	생산량 Production
2014	662.5	408.1	20.4	23.1	0.4	1.2	-	-
2015	762.4	427.0	19.8	19.9	0.3	0.9	-	-
2016	762.4	427.0	19.8	10.9	-	-	-	-
2017	650.0	364.1	15.4	8.5	-	-	-	-
<b>2018</b>	<b>650.0</b>	<b>286.0</b>	<b>13.5</b>	<b>13.1</b>	<b>-</b>	<b>-</b>	<b>-</b>	<b>-</b>
해남읍	32.8	14.4	1.5	1.5	-	-	-	-
삼산면	11.0	4.8	1.6	1.5	-	-	-	-
화산면	68.0	29.9	1.3	1.3	-	-	-	-
현산면	19.0	8.4	0.4	0.4	-	-	-	-
송지면	19.0	8.4	-	-	-	-	-	-
북평면	16.2	7.1	-	-	-	-	-	-
북일면	28.6	12.6	-	-	-	-	-	-
옥천면	14.0	6.2	-	-	-	-	-	-
계곡면	26.8	11.8	-	-	-	-	-	-
마산면	16.8	7.4	0.3	0.3	-	-	-	-
황산면	136.0	59.8	2.1	2.0	-	-	-	-
산이면	96.3	42.4	-	-	-	-	-	-
문내면	66.0	29.0	0.3	0.3	-	-	-	-
화원면	99.5	43.8	6.0	5.8	-	-	-	-

자료 : 농정과

## 11. 과실류 생산량 Fruit Production

(단위 Unit : ha, M/T)

연도별 읍면별	합계 Total		사과 Apple		배 Pear	
	면적 Area	생산량 Production	면적 Area	생산량 Production	면적 Area	생산량 Production
2014	335.5	2,575.1	-	-	7.1	87.0
2015	346.6	3,135.0	-	-	7.0	84.0
2016	327.0	3,003.5	-	-	7.0	88.0
2017	324.3	2,944.7	-	-	7.0	88.0
<b>2018</b>	<b>337.3</b>	<b>3,033.0</b>	<b>-</b>	<b>-</b>	<b>9.1</b>	<b>114.7</b>
해남읍	6.4	72.0	-	-	-	-
삼산면	21.8	144.6	-	-	-	-
화산면	5.3	27.3	-	-	2.0	25.2
현산면	17.7	166.1	-	-	-	-
송지면	21.7	191.2	-	-	-	-
북평면	8.4	79.0	-	-	-	-
북일면	37.1	376.5	-	-	1.3	16.4
옥천면	29.7	312.6	-	-	-	-
계곡면	30.4	286.0	-	-	-	-
마산면	10.0	108.8	-	-	-	-
황산면	32.5	302.8	-	-	-	-
산이면	66.2	616.4	-	-	5.8	73.1
문내면	10.3	86.5	-	-	-	-
화원면	39.8	263.1	-	-	-	-

자료 : 농정과

## 과실류 생산량(속) Fruit Production

(단위 Unit : ha, M/T)

연도별 읍면별	복숭아 Peach		포도 Grape		참다래 Kiwi	
	면적 Area	생산량 Production	면적 Area	생산량 Production	면적 Area	생산량 Production
2014	1.2	14.3	3.9	45.8	46.0	556.8
2015	1.7	20.0	4.0	39.0	38.3	484.0
2016	1.2	14.0	3.3	29.0	33.9	427.0
2017	2.2	26.0	2.7	25.0	31.2	393.0
<b>2018</b>	<b>2.2</b>	<b>25.9</b>	<b>2.9</b>	<b>26.9</b>	<b>34.7</b>	<b>437.2</b>
해남읍	-	-	-	-	1.8	22.68
삼산면	-	-	1.7	15.7	-	-
화산면	-	-	0.1	0.9	-	-
현산면	0.4	4.7	-	-	-	-
송지면	-	-	-	-	-	-
북평면	-	-	-	-	1.4	17.64
북일면	0.8	9.4	-	-	2.0	25.20
옥천면	-	-	1.1	10.2	8.0	100.80
계곡면	-	-	-	-	1.9	23.94
마산면	0.5	5.9	-	-	2.5	31.50
황산면	0.5	5.9	-	-	0.9	11.34
산이면	-	-	-	-	11.0	138.60
문내면	-	-	-	-	3.2	40.32
화원면	-	-	-	-	2.0	25.20

자료 : 농정과

## 과실류 생산량(속) Fruit Production

(단위 Unit : ha, M/T)

연도별 읍면별	단감 Persimmon		기타 Others	
	면적 Area	생산량 Production	면적 Area	생산량 Production
2014	128.5	984.3	148.8	886.9
2015	111.8	1,050.0	183.8	1,458.0
2016	113.4	1,111.3	168.2	1,334.2
2017	97.3	954.0	183.9	1,458.7
<b>2018</b>	<b>98.6</b>	<b>966.3</b>	<b>189.8</b>	<b>1,462.1</b>
해남읍	3.5	34.30	1.1	15.0
삼산면	0.7	6.86	19.4	122.0
화산면	-	-	3.2	1.2
현산면	5.3	51.94	12.0	109.5
송지면	1.7	16.66	20.0	174.5
북평면	4.0	39.20	3.0	22.2
북일면	26.5	259.70	6.5	65.8
옥천면	20.0	196.00	0.6	5.6
계곡면	18.0	176.40	10.5	85.7
마산면	-	-	7.0	71.4
황산면	11.9	116.62	19.2	169.0
산이면	1.4	13.72	48.0	391.0
문내면	1.4	13.72	5.7	32.5
화원면	4.2	41.16	33.6	196.7

자료 : 농정과

## 12. 농업협동조합 National Agricultural Cooperative Federation

(단위 Unit : 명person)

연도별 읍면별 구 분	조합수 No. of unions	조합원수 Members	직 원 수 Staffs		
			계 Total	남 Male	여 Female
2 0 1 4	11	22,160	452	340	112
2 0 1 5	11	21,381	463	347	116
2 0 1 6	11	21,381	461	348	113
2 0 1 7	11	21,218	452	339	113
<b>2 0 1 8</b>	<b>11</b>	<b>20,628</b>	<b>482</b>	<b>355</b>	<b>127</b>
해남농협	1	2,527	98	68	30
화산농협	1	1,430	28	21	7
현산농협	1	1,238	25	18	7
땅끝농협	1	2,111	45	24	21
북평농협	1	1,202	20	15	5
옥천농협	1	2,958	72	59	13
계곡농협	1	1,367	21	14	7
황산농협	1	2,285	41	34	7
산이농협	1	1,715	37	30	7
문내농협	1	2,097	38	27	11
화원농협	1	1,698	57	45	12

자료 : 농협중앙회 해남군지부

## 농업협동조합(속) National Agricultural Cooperative Federation

(단위 Unit : 백만원 million won)

연도별 읍면별	구 분	주 요 경 제 사 업 실 적    Major Economic business					
	계 Total	구매 Purchasing	판매 Sale	마트	이용기타 Others	가공 Processing	창고 Warehouse
2 0 1 4	314,996	105,680	109,422	33,223	3,102	61,568	2,001
2 0 1 5	335,707	104,228	117,186	39,350	6,641	66,142	2,160
2 0 1 6	336,819	94,835	119,338	43,854	4,977	70,777	3,038
2 0 1 7	361,561	103,059	128,986	49,257	4,778	72,776	2,705
<b>2 0 1 8</b>	<b>390,182</b>	<b>113,657</b>	<b>124,676</b>	<b>52,083</b>	<b>4,806</b>	<b>92,255</b>	<b>2,705</b>
해남농협	50,472	15,561	12,025	22,346	247	-	293
화산농협	39,366	5,947	7,725	2,656	335	22,584	119
현산농협	21,365	8,779	9,717	2,185	535	-	149
땅끝농협	31,304	7,992	17,958	4,623	479	-	252
북평농협	18,256	7,292	8,179	2,395	163	-	227
옥천농협	65,878	12,622	9,495	3,475	367	39,536	383
계곡농협	17,128	4,562	11,184	661	496	-	225
황산농협	42,338	13,463	9,905	4,653	434	13,686	197
산이농협	38,357	16,112	19,020	1,414	1,389	-	422
문내농협	27,919	11,140	10,983	5,274	126	-	396
화원농협	37,799	10,187	8,485	2,401	235	16,449	42

자료 : 농협중앙회 해남군지부

## 농업협동조합(속) National Agricultural Cooperative Federation

(단위 Unit : 백만원 million won)

연도별 읍면별	구 분	연 중 여 신 실 적			연 말 현 재 수 신 잔 고 Balance in deposit as of year-end			보험 (생명+손해)
		계 Total	금융자금 Credit banking fund	정책자금 Policy fund	계 Total	저축성예금 Time and savings deposit	요구불예금 Demand deposit	
2 0 1 4		368,516	268,495	100,021	734,077	633,192	100,885	86,462
2 0 1 5		362,582	270,884	91,698	740,055	628,914	111,141	93,720
2 0 1 6		354,547	286,520	68,027	784,888	678,736	106,152	97,230
2 0 1 7		361,790	295,902	65,888	842,869	715,064	127,805	87,811
<b>2 0 1 8</b>		<b>384,938</b>	<b>323,075</b>	<b>61,863</b>	<b>860,371</b>	<b>723,784</b>	<b>136,587</b>	<b>82,570</b>
해남농협		93,908	83,915	9,993	153,861	127,583	26,278	16,064
화산농협		16,721	11,390	5,331	58,226	50,896	7,330	5,382
현산농협		17,292	14,691	2,601	50,636	42,732	7,904	4,185
땅끝농협		31,038	25,139	5,899	91,143	77,753	13,390	11,862
북평농협		15,136	12,036	3,100	41,476	37,664	3,812	5,537
옥천농협		57,425	47,796	9,629	114,169	98,271	15,898	10,795
계곡농협		14,610	12,919	1,691	41,472	38,248	3,224	5,450
황산농협		44,357	38,013	6,344	107,658	88,412	19,246	5,707
산이농협		35,186	30,034	5,152	76,105	62,806	13,299	8,558
문내농협		31,143	23,689	7,454	65,669	50,164	15,505	4,671
화원농협		28,122	23,453	4,669	59,956	49,255	10,701	4,359

자료 : 농협중앙회 해남군지부

## 12-1. 축산협동조합 Livestock Cooperative Federation

(단위 Unit : 명 person)

연도별	구 분	조합수 No. of unions	조합원수 Members	직 원 수 Staffs		
				계 Total	남 Male	여 Female
2 0 1 4		1	1,366	80	57	23
2 0 1 5		1	1,254	86	61	25
2 0 1 6		1	1,163	96	71	25
2 0 1 7		1	1,291	89	67	22
2 0 1 8		1	1,399	85	62	23

자료 : 해남진도 축협

## 축산협동조합(속) Livestock Cooperative Federation

(단위 Unit : 백만원 million won)

연도별	구 분	주 요 협 동 사 업 실 적 Major Cooperative business						
		판매 Sale	구매 Purchasing	생활물자 Commodities	가공/생장물 Processing	창고 Warehouse	운송 Transportation	공제 Mutual aid
2 0 1 4		42,560	18,039	16,022	4,441	-	-	10,408
2 0 1 5		51,886	15,586	16,477	5,670	-	-	12,360
2 0 1 6		51,776	15,520	16,087	4,216	-	-	12,621
2 0 1 7		48,646	15,601	16,802	7,052	-	109	10,218
2 0 1 8		52,871	17,173	16,564	4,593	-	62	9,009

자료 : 해남진도 축협

116 V. 농림수산업

축산협동조합(속) Livestock Cooperative Federation

(단위 Unit : 백만원 million won)

연도별 구 분	연 중 여 신 실 적			연 말 현 재 수 신 잔 고 Balance in deposit as of year-end		
	계 Total	금융자금 Credit banking fund	정책자금 Policy fund	계 Total	저축성예금 Time and savings deposit	요구불예금 Demand deposit
2 0 1 4	61,014	52,160	8,854	108,526	104,165	4,361
2 0 1 5	61,655	53,306	8,349	115,647	70,752	44,895
2 0 1 6	63,510	56,398	7,112	129,242	74,943	54,299
2 0 1 7	70,501	62,778	7,723	124,595	70,116	54,479
2 0 1 8	79,709	69,373	10,336	117,362	64,942	52,420

자료 : 해남진도 축협

13. 농업용 기계보유 Agricultural Machinery Holdings

(단위 Unit : 대 each)

연도별 읍면별 구 분	총계 Total	경운기 Power tiller	트랙터 Tractor	이 앙 기 Rice transplanter	수 화 기		
					계 Total	바 인 더 Binder	콤 바 인 Combine
2 0 1 4	39,249	8,617	4,841	3,048	1,434	-	1,434
2 0 1 5	39,571	8,232	4,782	2,870	1,358	-	1,358
2 0 1 6	39,968	8,174	4,987	2,900	1,435	-	1,435
2 0 1 7	40,955	8,119	4,982	2,918	1,468	-	1,468
2 0 1 8	41,274	7,992	5,065	2,919	1,431	-	1,431
해 남 읍	1,639	232	217	99	86	-	86
삼 산 면	1,932	444	209	141	62	-	62
화 산 면	2,479	671	387	218	100	-	100
현 산 면	2,736	518	376	199	97	-	97
송 지 면	3,848	940	379	380	125	-	125
북 평 면	1,867	429	300	143	70	-	70
북 일 면	2,162	465	223	218	79	-	79
옥 천 면	2,408	420	323	200	128	-	128
계 곡 면	3,513	588	446	271	141	-	141
마 산 면	2,146	260	286	87	77	-	77
황 산 면	4,343	996	550	272	155	-	155
산 이 면	4,207	816	524	287	159	-	159
문 내 면	3,872	734	509	281	98	-	98
화 원 면	4,122	479	336	123	54	-	54

자료 : 농정과



## 농업용 기계보유(속) Agricultural Machinery Holdings

(단위 Unit : 대 each)

연도별 읍면별	구 분	동 력 방 제 기 Wide area pesticide applicator					
		계 Total	주 행 형 분 무 기		분 무 기	살 분 무 기	스프레이어(SS기)
			과수전용	수도일반용			
2 0 1 4		8,068	-	2,549	-	5,443	76
2 0 1 5		7,532	-	2,157	-	5,299	76
2 0 1 6		7,291	-	2,043	-	5,170	78
2 0 1 7		7,672	-	2,154	-	5,438	80
2 0 1 8		6,965	-	2,091	-	4,800	74
해 남 읍		298	-	60	-	236	2
삼 산 면		385	-	200	-	182	3
화 산 면		363	-	58	-	301	4
현 산 면		495	-	82	-	411	2
송 지 면		584	-	200	-	380	4
북 평 면		349	-	5	-	338	6
북 일 면		382	-	159	-	220	3
옥 천 면		488	-	175	-	311	2
계 곡 면		446	-	7	-	435	4
마 산 면		390	-	77	-	309	4
황 산 면		609	-	152	-	444	13
산 이 면		803	-	196	-	595	12
문 내 면		531	-	113	-	403	15
화 원 면		842	-	607	-	235	-

자료 : 농정과

## 농업용 기계보유(속) Agricultural Machinery Holdings

(단위 Unit : 대 each)

연도별 읍면별	구 분					
		양수기	곡물건조기	농산물건조기	관리기	파종기
		Water pump	Grain Dryer	Agri. products Dryer	Controller	
2014		2,331	2,868	3,720	3,892	430
2015		3,438	2,805	4,252	3,724	578
2016		3,475	2,928	4,418	3,727	633
2017		3,747	2,936	4,476	3,853	784
<b>2018</b>		<b>4,586</b>	<b>2,969</b>	<b>4,453</b>	<b>4,026</b>	<b>868</b>
해 남 읍		221	154	152	117	63
삼 산 면		34	208	257	177	15
화 산 면		151	177	101	268	43
현 산 면		231	255	308	233	24
송 지 면		300	193	442	425	80
북 평 면		7	149	138	240	42
북 일 면		151	148	208	193	95
옥 천 면		57	251	276	217	48
계 곡 면		556	373	283	259	150
마 산 면		427	198	206	164	51
황 산 면		503	317	494	346	101
산 이 면		304	247	532	484	51
문 내 면		332	151	601	557	78
화 원 면		1,312	148	455	346	27

자료 : 농정과

## 14. 농약 공급 실적 Supply of Agricultural Chemicals

(단위 Unit : kg)

구 분 연도별	농 약 공 급 실 적
2 0 1 4	358,831
2 0 1 5	383,949
2 0 1 6	312,088
2 0 1 7	653,058
2 0 1 8	550,066

자료 : 농협중앙회 해남군지부

## 15. 가축사육 가구 및 마리 Number of Livestock, Poultry and Feeders

(단위 Unit : 마리 head)

구 분 연도별 읍면별	한 육 우 Native and beef cattle		젖 소 Dairy cattle		돼 지 Pigs	
	호수House holds	두수 Heads	호수House holds	두수 Heads	호수House holds	두수 Heads
2 0 1 4	1,515	35,395	14	1,281	56	68,532
2 0 1 5	1,482	34,021	13	1,230	41	76,181
2 0 1 6	1,443	34,970	13	1,238	44	75,734
2 0 1 7	1,566	37,118	13	1,259	37	84,799
2 0 1 8	1,453	39,742	13	1,141	42	100,475
해 남 읍	105	3,596	2	137	4	13,738
삼 산 면	183	3,385	2	215	2	357
화 산 면	146	3,164	-	-	-	-
현 산 면	204	7,897	1	109	3	16,115
송 지 면	89	1,282	-	-	2	203
북 평 면	75	2,211	-	-	6	6,588
북 일 면	84	2,302	1	103	1	1,600
옥 천 면	95	2,417	3	268	4	8,326
계 곡 면	59	1,671	4	309	3	6,213
마 산 면	67	1,699	-	-	7	17,040
황 산 면	136	2,952	-	-	8	27,917
산 이 면	68	2,800	-	-	1	2,363
문 내 면	78	2,646	-	-	1	15
화 원 면	64	1,720	-	-	-	-

자료 : 축산사업소

## 가축사육 가구 및 마리(속) Number of Livestock, Poultry and Feeders

(단위 Unit : 마리 head)

연도별 읍면별	구 분		구 분		구 분		구 분	
	닭 Chicken		산 양 Goats		사슴 Deer		토끼 Rabbits	
	호수 House holds	두수 Heads	호수 House holds	두수 Heads	호수 House holds	두수 Heads	호수 House holds	두수 Heads
2 0 1 4	281	1,246,289	34	5,175	6	51	4	26
2 0 1 5	354	2,006,477	52	6,210	4	69	19	27
2 0 1 6	298	1,810,158	42	5,076	-	-	17	17
2 0 1 7	339	1,912,147	61	6,141	-	-	12	72
<b>2 0 1 8</b>	<b>409</b>	<b>1,718,842</b>	<b>111</b>	<b>10,983</b>	<b>5</b>	<b>40</b>	<b>14</b>	<b>180</b>
해남읍	29	5,246	6	389	-	-	1	34
삼산면	27	29,742	7	848	1	1	-	-
화산면	12	272	9	524	-	-	-	-
현산면	37	275,737	12	1,079	-	-	-	-
송지면	31	792	1	200	-	-	1	17
북평면	16	936	10	86	-	-	-	-
북일면	45	711	1	230	-	-	1	2
옥천면	33	73,909	9	133	1	5	8	102
계곡면	16	75,993	16	3,422	2	22	1	2
마산면	41	195,443	10	447	1	12	-	-
황산면	4	557,000	7	1,737	-	-	-	-
산이면	51	221,032	6	418	-	-	-	-
문내면	52	206,595	8	1,142	-	-	-	-
화원면	18	75,434	9	328	-	-	2	23

자료 : 축산사업소

## 가축사육 가구 및 마리(속) Number of Livestock, Poultry and Feeders

(단위 Unit : 마리 head)

연도별 읍면별	구 분		구 분		구 분		구 분	
	개 Dogs		오리 Ducks		칠면조 Turkeys		거위 Goose	
	호수 House holds	두수 Heads	호수 House holds	두수 Heads	호수 House holds	두수 Heads	호수 House holds	두수 Heads
2 0 1 4	1,717	6,337	41	250,135	-	-	-	-
2 0 1 5	1,715	6,603	30	276,302	2	12	1	2
2 0 1 6	1,541	4,827	21	261,908	1	10	1	4
2 0 1 7	1,670	6,719	25	260,391	8	32	14	50
<b>2 0 1 8</b>	<b>2,702</b>	<b>7,700</b>	<b>21</b>	<b>285,574</b>	<b>8</b>	<b>44</b>	<b>7</b>	<b>36</b>
해남읍	109	279	3	27,035	-	-	-	-
삼산면	185	365	1	10	3	14	1	10
화산면	3	2,000	1	20,000	-	-	-	-
현산면	183	713	2	22,000	-	-	-	-
송지면	284	369	2	103,000	-	-	-	-
북평면	69	557	1	15,000	-	-	-	-
북일면	151	297	1	3	3	20	-	-
옥천면	215	680	5	8,523	2	10	3	8
계곡면	115	251	1	26,000	-	-	1	2
마산면	202	362	2	20,003	-	-	-	-
황산면	285	327	1	27,000	-	-	-	-
산이면	464	533	-	-	-	-	-	-
문내면	434	849	1	17,000	-	-	-	-
화원면	3	118	-	-	-	-	2	16

자료 : 축산사업소

## 가축사육 가구 및 마리(숙) Number of Livestock, Poultry and Feeders

(단위 Unit : 마리 head)

연도별 읍면별	구 분		꿀 벌 Bees		타 조 Ostrich		오 소 리 Badger		꿩 Pheasant	
	호수 House holds	두수 Heads	호수 House holds	두수 Heads	호수 House holds	두수 Heads	호수 House holds	두수 Heads	호수 House holds	두수 Heads
2 0 1 4	72	12,926	-	-	1	35	-	-	-	-
2 0 1 5	72	14,616	1	64	-	-	-	-	-	-
2 0 1 6	58	11,571	-	-	-	-	-	-	-	-
2 0 1 7	74	13,491	1	50	-	-	1	6	-	-
<b>2 0 1 8</b>	<b>84</b>	<b>17,159</b>	<b>1</b>	<b>48</b>	<b>-</b>	<b>-</b>	<b>-</b>	<b>-</b>	<b>-</b>	<b>-</b>
해 남 읍	3	550	-	-	-	-	-	-	-	-
삼 산 면	5	2,083	-	-	-	-	-	-	-	-
화 산 면	1	400	-	-	-	-	-	-	-	-
현 산 면	6	1,145	-	-	-	-	-	-	-	-
송 지 면	2	250	-	-	-	-	-	-	-	-
북 평 면	2	740	-	-	-	-	-	-	-	-
북 일 면	3	429	-	-	-	-	-	-	-	-
옥 천 면	10	836	-	-	-	-	-	-	-	-
계 곡 면	15	2,674	-	-	-	-	-	-	-	-
마 산 면	8	1,163	-	-	-	-	-	-	-	-
황 산 면	5	1,130	-	-	-	-	-	-	-	-
산 이 면	5	2,100	1	48	-	-	-	-	-	-
문 내 면	13	3,041	-	-	-	-	-	-	-	-
화 원 면	6	618	-	-	-	-	-	-	-	-

자료 : 축산사업소

## 16. 가축전염병 발생 Infectious Livestock Diseases by Case

(단위 Unit : 마리 head)

연도별 읍면별	구 분		기종저	돼지열병	돼지오제스 키병	돼지단독	광 전 병	뉴캐슬병	추 백 리	기 타
	Black leg	Hog cholera	Aujeszky'	Swine rysipelas	Rabies	Newcastle disease	Pullorum disease	Others		
2 0 1 4	-	-	-	-	-	-	-	-	-	103
2 0 1 5	-	-	-	-	-	-	-	-	-	25,501
2 0 1 6	-	-	-	-	-	-	-	-	-	-
2 0 1 7	-	-	-	-	-	-	-	-	-	88
<b>2 0 1 8</b>	<b>-</b>	<b>-</b>	<b>-</b>	<b>-</b>	<b>-</b>	<b>-</b>	<b>-</b>	<b>-</b>	<b>-</b>	<b>-</b>
해 남 읍	-	-	-	-	-	-	-	-	-	-
삼 산 면	-	-	-	-	-	-	-	-	-	-
화 산 면	-	-	-	-	-	-	-	-	-	-
현 산 면	-	-	-	-	-	-	-	-	-	-
송 지 면	-	-	-	-	-	-	-	-	-	-
북 평 면	-	-	-	-	-	-	-	-	-	-
북 일 면	-	-	-	-	-	-	-	-	-	-
옥 천 면	-	-	-	-	-	-	-	-	-	-
계 곡 면	-	-	-	-	-	-	-	-	-	-
마 산 면	-	-	-	-	-	-	-	-	-	-
황 산 면	-	-	-	-	-	-	-	-	-	-
산 이 면	-	-	-	-	-	-	-	-	-	-
문 내 면	-	-	-	-	-	-	-	-	-	-
화 원 면	-	-	-	-	-	-	-	-	-	-

자료 : 축산사업소

## 17. 가축전염병 예방주사 실적 Livestock Vaccinated Against Infectious Diseases

(단위 Unit : 마리 head)

연도별 읍면별	구 분 탄저 및 기종저 Anthrax, Black leg	소전염성 비기관염 Infectious bovine rhinotracheitis	돼지 일본뇌염 Japanese encephalitis	돼지전염성 위장염 Transmissible gastroenteritis	돼지 오제스키병 Aujeszky's	뉴캐슬병 Newcastle disease
2014	3,400	4,600	10,000	-	-	4,010,000
2015	4,000	5,000	13,000	-	-	4,072,000
2016	3,300	5,000	13,000	-	-	4,200,000
2017	3,960	1,570	18,740	-	-	6,006,000
<b>2018</b>	<b>3,960</b>	<b>1,570</b>	<b>18,740</b>	<b>-</b>	<b>-</b>	<b>8,682,000</b>
해남읍	360	140	3,030	-	-	-
삼산면	320	110	60	-	-	-
화산면	320	130	-	-	-	-
현산면	770	370	2,280	-	-	1,357,500
송지면	150	60	60	-	-	4,000
북평면	230	110	1,040	-	-	4,000
북일면	260	90	-	-	-	-
옥천면	230	70	2,230	-	-	240,000
계곡면	140	50	1,060	-	-	-
마산면	160	60	3,320	-	-	1,869,500
황산면	290	100	5,250	-	-	2,681,500
산이면	290	100	380	-	-	908,000
문내면	270	100	30	-	-	1,337,500
화원면	170	80	-	-	-	280,000

자료 : 축산사업소

## 가축전염병 예방주사 실적(속) Livestock Vaccinated Against Infectious Diseases

(단위 Unit : 마리 head)

연도별 읍면별	구 분 소유행열 Bovine epidemic fever	소아까바네병 Akabane disease	돼지열병 Hog cholera	광견병 Rabies	기타 Others
2014	3,200	8,000	5,700	169,000	10,950
2015	3,800	8,001	6,000	166,000	8,600
2016	3,270	8,010	6,000	166,000	18,200
2017	1,619	8,250	6,120	182,850	87,505
<b>2018</b>	<b>1,619</b>	<b>8,250</b>	<b>6,120</b>	<b>182,850</b>	<b>17,159</b>
해남읍	377	753	606	16,110	550
삼산면	87	672	549	410	2,083
화산면	95	672	543	-	400
현산면	90	1,611	1,080	30,250	1,145
송지면	153	312	240	460	250
북평면	83	468	366	11,830	740
북일면	69	531	345	3,070	429
옥천면	88	468	348	14,310	836
계곡면	73	294	234	16,000	2,674
마산면	79	336	273	33,690	1,163
황산면	125	609	465	52,300	1,130
산이면	100	603	462	4,360	2,100
문내면	104	567	309	60	3,041
화원면	96	354	300	-	618

자료 : 축산사업소

## 18. 수의사 현황 Number of Veterinarians

(단위 Unit : 명 person)

구 분 연도별 읍면별	직 업 별 By occupation						학 력 별		
	계 Total	행 정 Administrative	공수의 Public veterinarian	개업수의 Practitioner	단 체 Corporation	기 타 Others	고등 High School	대학 University	기타 Others
2014	9	-	6	2	1	-	-	9	-
2015	10	-	7	2	1	-	-	-	-
2016	11	-	7	3	1	-	-	9	-
2017	10	-	7	2	1	-	-	9	1
<b>2018</b>	<b>10</b>	<b>-</b>	<b>7</b>	<b>2</b>	<b>1</b>	<b>-</b>	<b>-</b>	<b>10</b>	<b>-</b>
해 남 읍	6	-	4	1	1	-	-	6	-
삼 산 면	-	-	-	-	-	-	-	-	-
화 산 면	-	-	-	-	-	-	-	-	-
현 산 면	-	-	-	-	-	-	-	-	-
송 지 면	-	-	-	-	-	-	-	-	-
북 평 면	1	-	-	1	-	-	-	1	-
북 일 면	-	-	-	-	-	-	-	-	-
옥 천 면	-	-	-	-	-	-	-	-	-
계 곡 면	-	-	-	-	-	-	-	-	-
마 산 면	-	-	-	-	-	-	-	-	-
황 산 면	1	-	1	-	-	-	-	1	-
산 이 면	-	-	-	-	-	-	-	-	-
문 내 면	2	-	2	-	-	-	-	2	-
화 원 면	-	-	-	-	-	-	-	-	-

자료 : 축산사업소

## 19. 도축검사 Inspection of Slaughtered Livestock

(단위 Unit : 마리 head, 톤 ton)

구 분 연 도 별	소 Cattle			돼 지 Pigs			닭 Chickens			오 리 Duck		
	두수 No. of heads	생체량 Alive	지육량 Meat	두수 No. of heads	생체량 Alive	지육량 Meat	두수 No. of heads	생체량 Alive	지육량 Meat	두수 No. of heads	생체량 Alive	지육량 Meat
2014	-	-	-	-	-	-	-	-	-	-	-	-
2015	-	-	-	-	-	-	-	-	-	-	-	-
2016	-	-	-	-	-	-	-	-	-	-	-	-
2017	-	-	-	-	-	-	-	-	-	-	-	-
<b>2018</b>	<b>-</b>	<b>-</b>	<b>-</b>	<b>-</b>	<b>-</b>	<b>-</b>	<b>-</b>	<b>-</b>	<b>-</b>	<b>-</b>	<b>-</b>	<b>-</b>

자료 : 축산사업소

## 20. 배합사료생산 Production of Assorted Feed

(단위 Unit : M/T)

구 분 연도별	합계 Total	양계용 For poultry	양돈용 For swine	낙농용 For dairy	비육용 For beef cattle	기타 Others
2 0 1 4	11,400	-	-	-	11,400	-
2 0 1 5	10,898	-	-	-	10,898	-
2 0 1 6	10,319	-	-	-	10,319	-
2 0 1 7	2,988	-	-	-	2,988	-
2 0 1 8	2,430	-	-	-	2,430	-

자료 : 축산사업소

## 21. 축산물 위생 관계업소 Number of Licensed Livestock Products premised by Business Type

(단위 Unit : 개소 establishment)

구 분 연도별 읍면별	합 계 Total	도 축 업 Livestock slaughter business	집 유 업 Milk collection business	축산물가공업 Livestock products processing business				식육포장처리업 Meat wrapping business
				소 계 Total	식육가공업 Meat processing business	유가공업 Milk processing business	알가공업 Egg processing business	
2 0 1 4	171	-	-	6	1	-	-	5
2 0 1 5	156	-	-	6	1	-	-	5
2 0 1 6	145	-	-	6	1	-	-	5
2 0 1 7	149	-	-	6	1	-	-	5
2 0 1 8	162	-	-	7	2	-	-	5
해 남 읍	86	-	-	3	-	-	-	3
삼 산 면	1	-	-	-	-	-	-	-
화 산 면	2	-	-	-	-	-	-	-
현 산 면	8	-	-	-	-	-	-	-
송 지 면	8	-	-	-	-	-	-	-
북 평 면	5	-	-	-	-	-	-	-
북 일 면	2	-	-	-	-	-	-	-
옥 천 면	6	-	-	1	-	-	-	1
계 곡 면	5	-	-	1	1	-	-	-
마 산 면	9	-	-	2	1	-	-	1
황 산 면	10	-	-	-	-	-	-	-
산 이 면	3	-	-	-	-	-	-	-
문 내 면	10	-	-	-	-	-	-	-
화 원 면	7	-	-	-	-	-	-	-

자료 : 축산사업소

## 축산물 위생 관계업소 (속) Number of Licensed Livestock Products premised by Business Type (단위 Unit : 개소 establishment)

연도별 읍면별	구 분	축산물보관업 Livestock products storing business	축산물운반업 Livestock products transporta- tion business	축 산 물 판 매 업    Livestock products sales business				
				소 계 Total	식 육 판 매 업 Meat sales business	식육부산물전문판매업 Meat by-products sales business	우·유·류 판 매 업 Milk products sales business	축산물수입판매업 Livestock products import sales business
2014		-	17	148	132	1	15	-
2015		-	17	133	117	1	15	-
2016		-	14	125	109	1	15	-
2017		-	19	124	106	1	17	-
<b>2018</b>		<b>-</b>	<b>19</b>	<b>136</b>	<b>117</b>	<b>1</b>	<b>18</b>	<b>-</b>
해 남 읍		-	13	70	52	-	18	-
삼 산 면		-	-	1	1	-	-	-
화 산 면		-	-	2	2	-	-	-
현 산 면		-	2	6	6	-	-	-
송 지 면		-	-	8	8	-	-	-
북 평 면		-	-	5	5	-	-	-
북 일 면		-	-	2	2	-	-	-
옥 천 면		-	2	3	2	1	-	-
계 곡 면		-	1	3	3	-	-	-
마 산 면		-	1	6	6	-	-	-
황 산 면		-	-	10	10	-	-	-
산 이 면		-	-	3	3	-	-	-
문 내 면		-	-	10	10	-	-	-
화 원 면		-	-	7	7	-	-	-

자료 : 축산사업소

## 22. 소유별 산림면적 Area of Forest Land by Ownership

(단위 Unit : ha)

연도별	구 분	합 계 Total	국 유 림 National forest			공 유 림 Public forest			사 유 림 Private forest
			소 계 Total	산림청 소관 Under Forestry Administration	타부처 소관 Under other national government authorities	소 계 Total	도유림 Province-owned	시군유림 Si. Gun and owned	
2014		44,976	3,774	2,749	1,025	3,837	1,468	2,369	37,365
2015		44,669	3,774	3,580	194	3,530	1,398	2,132	37,365
2016		44,632	3,872	3,841	31	3,526	1,394	2,132	37,234
2017		44,797	4,110	3,963	147	3,526	1,394	2,132	37,161
<b>2018</b>		<b>44,658</b>	<b>4,113</b>	<b>3,963</b>	<b>150</b>	<b>3,843</b>	<b>1,471</b>	<b>2,372</b>	<b>36,702</b>

자료 : 산림복지과



## 23. 임상별 산림면적 Area of Forest Land by Forest Type

(단위 Unit : ha)

연도별 구분	합 계 Total	입 목 지 Forest land with trees					무 입 목 지 Forest land without trees				
		소계 Total	침엽수림 Conifer	활엽수림 Non-conifer	혼효림 Mixed	죽림 Bamboo	소계 Total	미입목지 Un-stocked	황폐지 Denuded	개간지 Reclaimed	제지 Miscellaneous
2014	44,976	43,070	28,298	7,311	7,404	57	1,906	275	4	40	1,588
2015	44,669	42,958	28,257	7,267	7,379	55	1,711	236	3	40	1,432
2016	44,632	42,295	24,855	7,737	9,220	483	2,337	821	3	40	1,473
2017	44,797	42,464	25,015	7,745	9,222	482	2,333	819	3	40	1,471
2018	44,658	42,283	24,996	7,682	9,123	482	2,375	833	3	45	1,494

자료 : 산림녹지과

## 24. 임상별 임목축적 Growing Stock by Forest Type

(단위 Unit : m³)

연도별 구분 읍면별	합 계 Total	침엽수 Conifer	활엽수 Non-conifer	혼효림 Mixed	죽림(속) Bamboo
2014	3,598,080	2,338,752	611,674	647,654	-
2015	3,577,160	2,176,315	667,130	733,715	-
2016	3,704,456	2,296,762	666,802	740,892	-
2017	3,778,545	2,342,697	680,138	755,710	-
2018	3,772,520	2,246,492	774,374	751,654	-
해남읍	191,440	121,680	33,600	36,160	-
삼산면	386,351	201,230	89,500	95,621	-
화산면	202,542	147,200	36,542	18,800	-
현산면	289,520	182,720	63,120	43,680	-
송지면	392,810	227,600	76,560	88,650	-
북평면	452,666	264,584	98,451	89,631	-
북일면	138,800	112,880	17,120	8,800	-
옥천면	329,073	189,570	66,523	72,980	-
계곡면	432,900	245,000	109,900	78,000	-
마산면	473,255	265,478	120,325	87,452	-
황산면	262,960	172,000	38,880	52,080	-
산이면	57,293	26,950	5,423	24,920	-
문내면	84,670	68,000	6,830	9,840	-
화원면	78,240	21,600	11,600	45,040	-

자료 : 산림녹지과

## 25. 임산물 생산량 Production of Forest Products

구 분 연도별	용재 (㎡) Timber	죽재 (속) Bamboo	농용자재(t) Agricultural material	수실 (kg) (kg)	산나물 (kg) Wild vegetable	죽순 (kg) Bamboo shoot	약용 (kg) Medical use	연료 (M/T) Fuel	섬유 원료(kg) Fiber material	종실(kg) Wild fruit and nuts	버섯 (kg) Mushroom	조경재 (본) (본)
2 0 1 4	7,167	-	-	-	133,451	-	22,375	-	-	4,580	101,308	-
2 0 1 5	6,937	-	-	-	110,354	-	89,470	-	-	4,730	198,365	-
2 0 1 6	7,179	-	-	-	133,451	-	68,750	-	-	4,780	101,503	-
2 0 1 7		-	-	152,882	103,930	-	19,465	14,014	-		95,682	416,730
2 0 1 8	10,120	-	-	130	96	-	18	-	-		84	-

자료 : 산림녹지과

## 26. 임목벌채 허가(신고) Lumbering Permits

(단위 Unit : ha, m³)

구 분 연도별	합 계 Total		주 벌 Final clearing	
	벌채량 cutting volume	수집량 collected volume	벌채량 cutting volume	수집량 collected volume
2 0 1 4	140.9	10,904	-	-
2 0 1 5	157.2	10,125	-	-
2 0 1 6	118.0	6,362	-	-
2 0 1 7	307.0	12,775	-	-
2 0 1 8	206.4	10,120	-	-

자료 : 산림녹지과

## 임목벌채 허가(신고)(속) Lumbering Permits

(단위 Unit : ha, m³)

연도별	구 분		수종갱신 Conversion of species		기 타 Others	
	벌채량 cutting volume	수집량 collected volume	벌채량 cutting volume	수집량 collected volume	벌채량 cutting volume	수집량 collected volume
2014	17.0	583	104.1	9,056	19.8	1265
2015	13.9	556	127.6	8,768	15.7	801
2016	9.0	765	106.0	5,387	3.0	210
2017	16.0	1275	221.0	10,336	70.0	1,164
2018	15.6	64	97.5	5,344	93.3	4,712

자료 : 산림녹지과

## 27. 수렵 Hunting

(단위 Unit : 건 case)

연도별	수렵면허(건) Hunting license				포획승인(건) Permits of hunting				포획량(마리)	수렵수입액(천원)
	합 계 Total	내국인 Native	외국인 Foreigner	외교관·군인 Diplomat, military personnel	합 계 Total	내국인 Native	외국인 Foreigner	외교관·군인 Diplomat, military personnel	Amount of game taken or hunted	Income from hunting
2014	-	-	-	-	-	-	-	-	-	-
2015	23	23	-	-	205	205	-	-	5,777	-
2016	37	37	-	-	184	184	-	-	5,482	-
2017	30	30	-	-	194	194	-	-	3,881	-
2018	17	17	-	-	154	154	-	-	3,629	-

자료 : 환경교통과

## 28. 수렵면허증 발급 Hunting License Issues

(단위 Unit : 건 case)

구 분 연도별	합 계 Total	1 종 Class I	2 종 Class II	3 종 Class III
2014	8	8	-	-
2015	23	23	-	-
2016	37	37	-	-
2017	30	30	-	-
2018	17	16	1	-

자료 : 환경교통과

## 29. 사방사업 Erosion Control

(단위 Unit : ha, 천본 1000 trees, 천원 1000won)

구 분 연도별 읍면별	산지 및 해안사방 Hillside and coastal erosion control			야계사방 Stream channel improvement		사 방 댐 Erosion control dam	
	면 적 Area	식재본수 Seedlings	공사비 Cost	연 장 Length	공사비 Cost	개 소 Place	공사비 Cost
2014	1	7,390	665,273	-	-	9	1,753,344
2015	2	-	554,170	4	669,102	2	372,899
2016	11	-	1,081,000	2	387,514	2	500,000
2017	3	4,250	300,000	2	387,510	3	750,000
2018	3	2,610	473,850	2	478,788	3	554,688
해남읍	-	-	-	-	-	1	165,492
삼산면	-	-	-	-	-	-	-
화산면	-	-	-	-	-	-	-
현산면	-	-	-	-	-	1	218,532
송지면	1	-	240,591	-	-	-	-
북평면	-	-	-	1	154,062	-	-
북일면	-	-	-	-	-	1	170,664
옥천면	-	-	-	1	324,726	-	-
계곡면	1	-	71,226	-	-	-	-
마산면	-	-	-	-	-	-	-
황산면	-	-	-	-	-	-	-
산이면	1	2,610	162,033	-	-	-	-
문내면	-	-	-	-	-	-	-
화원면	-	-	-	-	-	-	-

자료 : 산림녹지과

## 30. 조 림 Reforestation by Project

(단위 Unit : ha, 천본1000 seedlings)

연도별 읍면별	합 계 Total		경제수조림 Commercial tree pecies		큰나무조림 Semi-mature tree	
	면적 Area	본수 Seedlings	면적 Area	본수 Seedlings	면적 Area	본수 Seedlings
2 0 1 4	120.3	277.8	78.0	218.0	8.0	2.8
2 0 1 5	125.0	260.1	75.0	212.0	20.0	7.0
2 0 1 6	175.0	277.6	75.0	212.0	20.0	7.0
2 0 1 7	184.0	361.0	75.0	225.0	51.0	76.5
2 0 1 8	164.0	322.1	80.0	228.3	30.0	15.7

자료 : 산림녹지과

## 조 림(속) Reforestation by Project

(단위 Unit : ha, 천본1000 seedlings)

연도별 읍면별	유휴토지조림 Fallow land reforestation		산불피해 복구조림 Forest fire reforestation		금강소나무후계숲 Geumgang pine tree		기 타 Others	
	면적 Area	본수 Seedlings	면적 Area	본수 Seedlings	면적 Area	본수 Seedlings	면적 Area	본수 Seedlings
2 0 1 4	9.3	12.0	25	45	-	-	2	1
2 0 1 5	5.0	3.6	25	38	-	-	-	-
2 0 1 6	5.0	3.6	25	38	-	-	50	17.5
2 0 1 7	5.0	3.0	9	14	-	-	44	43.0
2 0 1 8	5.0	8.4	30.0	45.0	-	-	19	24.7

자료 : 산림녹지과

## 31. 산림피해 Forest Damage

(단위Unit : 건수 Case, ha, 천원1000 won)

연도별	합 계 Total			도 벌 De-forestation			무허가벌채 Unauthorized tree-cutting		
	건 수 Cases	면 적 Area	피해액 Amount damaged	건 수 Cases	면 적 Area	피해액 Amount damaged	건 수 Cases	면 적 Area	피해액 Amount damaged
2 0 1 4	6	1.99	167,297	-	-	-	1	0.03	8,485.00
2 0 1 5	13	2.22	206,378	-	-	-	1	0.03	7,500.00
2 0 1 6	25	10.80	207,503	-	-	-	3	4.21	9,320.00
2 0 1 7	33	19.39	241,175	-	-	-	3	2.69	13,703.00
2 0 1 8	22	5.69	174,593	-	-	-	-	-	-

자료 : 산림녹지과

## 산림피해(속) Forest Damage

(단위Unit : 건수 Case, ha, 천원1000 won)

연도별	불법산림형질변경 Forest exploitation			산 불 Mountain fire			기 타 Others		
	건 수 Cases	면 적 Area	피해액 Amount damaged	건 수 Cases	면 적 Area	피해액 Amount damaged	건 수 Cases	면 적 Area	피해액 Amount damaged
2 0 1 4	3	1.26	147,828	2	0.70	10,984	-	-	-
2 0 1 5	11	2.17	195,878	1	0.02	3,000	-	-	-
2 0 1 6	17	4.77	195,424	5	1.82	2,759	-	-	-
2 0 1 7	11	1.16	93,300	19	15.54	134,172	-	-	-
2 0 1 8	10	2.66	170,002	12	3.03	4,591	-	-	-

자료 : 산림녹지과

## 32. 어가 및 어가인구 Fishery Households and Population

(단위 Unit : 가구 household, 명 person)

연도별	구 분	어 가 Fishery households				어 가 인 구 Fishery population				
		합 계 Total	전 업 Full time	겸 업 Part time		합 계 Total	호당인구 Person per household	남 Male	여 Female	
				소계 Total	제1종 Class I					제2종 Class II
2 0 1 4		3,184	835	2,349	1,237	1,112	9,244	3	4,496	4,748
2 0 1 5		3,195	857	2,338	1,197	1,141	9,290	3	4,630	4,660
2 0 1 6		3,213	866	2,347	1,203	1,144	9,301	3	4,634	4,667
2 0 1 7		3,235	882	2,353	1,206	1,147	9,366	3	4,661	4,705
2 0 1 8		3,250	954	2,296	1,161	1,135	9,402	3	4,671	4,731

자료 : 해양수산과

## 어가 및 어가인구(속) Fishery Households and Population

(단위 Unit : 가구 household, 명 person)

연도별	구 분	어 업 종 사 자 Fishery workers			
		합 계 Total	호당종사자 Worker per household	남 Male	여 Female
2 0 1 4		6,988	2.2	4,280	2,708
2 0 1 5		7,064	2	4,313	2,751
2 0 1 6		7,083	2	4,325	2,758
2 0 1 7		7,124	2	4,348	2,776
2 0 1 8		7,134	2.2	4,371	2,763

자료 : 해양수산과

## 32-1. 해수면어업 Sea Fishery

(단위 Unit : 가구 household, 명 person)

연도별 읍면별	어 가 Fishery households					어 가 인 구 Fishery population			
	합 계 Total	전 업 Full time	겸 업 Part time			합 계 Total	호당인구 Person per household	남 Male	여 Female
			소계 Total	제1종 Class I	제2종 Class II				
2 0 1 4	3,184	835	2,349	1,237	1,112	9,244	3	4,496	4,748
2 0 1 5	3,195	857	2,338	1,197	1,141	9,290	3	4,630	4,660
2 0 1 6	3,213	866	2,347	1,203	1,144	9,301	3	4,634	4,667
2 0 1 7	3,235	882	2,353	1,206	1,147	9,366	3	4,661	4,705
<b>2 0 1 8</b>	<b>3,250</b>	<b>954</b>	<b>2,296</b>	<b>1,161</b>	<b>1,135</b>	<b>9,403</b>	<b>3</b>	<b>4,672</b>	<b>4,731</b>
화산면	489	214	275	158	117	1,739	4	830	909
현산면	90	20	70	19	51	393	4	195	198
송지면	954	331	633	383	240	2,401	3	1,187	1,214
북평면	312	59	287	112	141	929	3	535	394
북일면	316	35	281	125	156	946	3	516	430
황산면	461	183	285	123	155	1,408	3	655	753
산이면	138	-	138	80	58	278	2	124	154
문내면	372	99	273	158	115	1,007	3	488	519
화원면	118	13	105	3	102	302	3	142	160

자료 : 해양수산과

## 해수면어업(속) Sea Fishery

(단위 Unit : 가구 household, 명 person)

연도별 읍면별	어 업 종 사 자 Fishery workers			
	합 계 Total	호당종사자 Worker per household	남 Male	여 Female
2 0 1 4	6,988	2.2	4,280	2,708
2 0 1 5	7,064	2	4,313	2,751
2 0 1 6	7,083	2	4,325	2,758
2 0 1 7	7,124	2	4,348	2,776
<b>2 0 1 8</b>	<b>7,134</b>	<b>2</b>	<b>4,371</b>	<b>2,763</b>
화산면	1,291	2.6	795	496
현산면	368	4.1	187	181
송지면	1,940	2.0	1,372	568
북평면	799	2.6	521	278
북일면	782	2.5	423	359
황산면	756	1.6	471	285
산이면	238	1.7	118	120
문내면	714	1.9	364	350
화원면	246	2.1	120	126

자료 : 해양수산과



## 32-2. 내수면어업 Inland water Fishery

(단위 Unit : 가구 household, 명 person)

연도별	구 분	어 가 Fishery households				어 가 인 구 Fishery population				
		합 계 Total	전 업 Full time	겸 업 Part time			합 계 Total	호당인구 Person per household	남 Male	여 Female
				소계 Total	제1종 Class I	제2종 Class II				
2 0 1 4		70	10	60	24	36	152	2	92	60
2 0 1 5		74	12	62	26	36	158	2	95	63
2 0 1 6		76	13	63	26	37	161	2	97	64
2 0 1 7		83	16	67	25	42	175	2	104	71
2 0 1 8		85	18	67	25	42	185	2	110	75

자료 : 해양수산과

## 내수면어업(숙) Inland water Fishery

(단위 Unit : 가구 household, 명 person)

연도별	구 분	어 업 종 사 자 Fishery workers			
		합 계 Total	호당종사자 Worker per household	남 Male	여 Female
2014		130	1.9	86	44
2015		134	1.8	88	46
2016		136	1.8	90	46
2017		153	1.8	102	51
2018		162	1.9	107	55

자료 : 해양수산과

134 V. 농림수산업

33. 어선보유 Fishing Vessel Ownership

(단위 Unit : 척 boat, 톤 ton)

연도별	구 분	총 계 Total				1톤 미만	1~5톤 미만	5~10톤 미만	10~20톤 미만	20~30톤 미만	30~50톤 미만	50~100톤 미만	100톤 이상
		동 력 Powered		무동력 Non-powered		Less than	Less than	Less than	Less than	Less than	Less than	Less than	Less than
		척수 No. of boats	톤수 Ton	척수 No. of boats	톤수 Ton	1 ton	1~5 ton	5~10ton	10~20ton	20~30ton	30~50ton	50~100ton	100ton or larger
2 0 1 4		1,721	4,182.24	27	31.99	483	1,120	141	3	1	0	0	0
2 0 1 5		1,779	4,383.19	26	31.15	481	1,170	150	3	1	0	0	0
2 0 1 6		1,849	5,064.41	22	26.81	463	1,183	203	19	3	0	0	0
2 0 1 7		1,830	5,469.99	21	25.72	474	1,102	245	28	2	0	0	0
2 0 1 8		1,959	5,811.55	3	5.07	441	1,197	290	31	3	0	0	0

자료 : 해양수산과

34. 어항 Fishing Port

(단위 Unit : 개 each)

연도별	구 분	합 계 Total	국가어항 National	지방어항 Regional	어촌정주어항 Village-based	소 규 모 Small size		
						소 계 Sub Total	육 지 Land	도 서 Island
2 0 1 4		49	1	9	3	36	30	6
2 0 1 5		49	1	9	3	36	30	6
2 0 1 6		49	1	9	3	36	30	6
2 0 1 7		49	1	9	3	36	30	6
2 0 1 8		49	1	9	3	36	30	6

자료 : 해양수산과

## 35. 연안어업 처분건수(10톤 미만) Coastal Fishing(Under 10 tons)

(단위 Unit : 건 case)

구 분 연도별	계 Total	자 망 Gill Nets	안강망 Stow Nets	선 망 Purse Seines	복 합 Composite Fishery	통 발 Traps	들 망 Lift Nets	조 망 Beam Trawl	선인망 Drag Nets	양조망
2 0 1 4	508	67	-	1	381	59	-	-	-	-
2 0 1 5	508	68	-	1	376	63	-	-	-	-
2 0 1 6	464	61	-	2	334	67	-	-	-	-
2 0 1 7	467	62	-	2	335	68	-	-	-	-
2 0 1 8	463	63	-	2	330	68	-	-	-	-

자료 : 해양수산과

## 36. 근해어업 허가현황 Permits of offshore Fishery

(단위 Unit : 건 case)

구 분 연도별	계 Total	저인망어업 Danish Seine	근해안강망 Off-shore Stow Nets	근해트롤어업 Off-shore Trawl Fishery	근해선망어업 Off-shore Purse Seine Fishery
2 0 1 4	-	-	-	-	-
2 0 1 5	-	-	-	-	-
2 0 1 6	-	-	-	-	-
2 0 1 7	-	-	-	-	-
2 0 1 8	-	-	-	-	-

자료 : 해양수산과

## 근해어업 허가현황(속) Permits of offshore Fishery

(단위 Unit : 건 case)

구 분 연도별	근해채낚기어업 Off-shore Angling Fishery	근해자망어업 Off-shore Gill Net Fishery	근해봉수망어업 Off-shore Lever Lift Net Fishery	잠수기어업 Diver Fishery	근해통발어업 Off-shore Trap Fishery	근해연승어업 Off-shore Long Line Fishery	기선권현망어업 Midwater Pare Trawls Fishery
2014	-	-	-	-	-	-	-
2015	-	-	-	-	-	-	-
2016	-	-	-	-	-	-	-
2017	-	-	-	-	-	-	-
2018	-	-	-	-	-	-	-

자료 : 해양수산과

## 37. 수산물 어획고 Fish Catches of Fishery Products

(단위 Unit : M/T, 천원 1000 won)

구 분 연도별	합 계 Total		어 류 Fishes		패류 Shellfish	
	수 량 Catches	금 액 Value	수 량 Catches	금 액 Value	수 량 Catches	금 액 Value
2014	127,540	175,931,000	1,377	18,064,000	1,736	64,034,000
2015	169,911	162,267,000	1,192	16,819,000	1,831	53,720,000
2016	165,829	191,330,000	1,196	16,875,000	2,428	53,968,000
2017	183,586	202,825,000	1,164	16,439,000	2,348	54,002,000
2018	184,097	206,682,000	1,306	18,429,000	2,425	63,644,000

자료 : 해양수산과

## 수산물 어획고(속) Fish Catches of Fishery Products

(단위 Unit : M/T, 천원 1000 won)

연도별	구 분	갑 각 류 Crustacean		연 체 동 물 Mollusca		해 조 류 Seaweeds		기타수산물 Other aquatic fisheries	
		수 량 Catches	금 액 Value	수 량 Catches	금 액 Value	수 량 Catches	금 액 Value	수 량 Catches	금 액 Value
2 0 1 4		22	373,000	1,100	21,080,000	122,587	66,036,000	718	6,344,000
2 0 1 5		29	890,000	226	4,451,000	165,985	77,793,000	648	8,594,000
2 0 1 6		30	920,000	235	4,700,000	161,183	102,489,000	757	12,378,000
2 0 1 7		30	832,000	250	5,000,000	178,995	114,142,000	799	12,410,000
2 0 1 8		29	798,000	105	1,290,000	179,634	111,836,000	598	10,685,000

자료 : 해양수산과

## 38. 수산물 가공품 생산고 Production of Processed Fishery Commodities

(단위 Unit : M/T, 천원 1000 won)

품목별	구 분	2014		2015		2016		2017		2018	
		수 량 Catches	금 액 Value	수 량 Catches	금 액 Value	수 량 Catches	금 액 Value	수 량 Catches	금 액 Value	수 량 Catches	금 액 Value
합 계		85,100	1,453,854	-	-	-	-	-	-	-	-
소 건 품		-	-	-	-	-	-	-	-	-	-
어 유 분		-	-	-	-	-	-	-	-	-	-
연 체 품		-	-	-	-	-	-	-	-	-	-
한 천		-	-	-	-	-	-	-	-	-	-
냉 동 품		18,400	958,471	-	-	-	-	-	-	-	-
통 조 림		-	-	-	-	-	-	-	-	-	-
염 장 품		-	-	-	-	-	-	-	-	-	-
염 건 품		-	-	-	-	-	-	-	-	-	-
자 건 품		-	-	-	-	-	-	-	-	-	-
해조제품		61,500	377,774	-	-	-	-	-	-	-	-
조미가공		5,100	114,063	-	-	-	-	-	-	-	-
염 신 품		-	-	-	-	-	-	-	-	-	-
기 타		100	3,546	-	-	-	-	-	-	-	-

자료 : 해남군수협

## 39. 수산물 계통판매고 Cooperative Sales of Fishery Products

(단위 Unit : kg, 천원 1000 won)

구 분 연 도 별	합 계 Total		어 류 Fishes		갑 각 류 Crustacean	
	수 량 Catches	금 액 Value	수 량 Catches	금 액 Value	수 량 Catches	금 액 Value
2 0 1 4	11,036,410	11,358,668	-	-	-	-
2 0 1 5	80,788,400	65,801,257	-	-	-	-
2 0 1 6	76,727,860	87,908,710	-	-	-	-
2 0 1 7	95,140,920	105,018,189	-	-	-	-
2 0 1 8	91,383,480	86,437,889	-	-	-	-

자료 : 해남군수협

## 수산물 계통판매고(속) Cooperative Sales of Fishery Products

(단위 Unit : kg, 천원 1000 won)

구 분 연 도 별	연 체 동 물 Mollusca		해 조 류(물 김) Seaweeds		패 류 Shellfish		기 타 수 산 물 Other fishery products	
	수 량 Catches	금 액 Value	수 량 Catches	금 액 Value	수 량 Catches	금 액 Value	수 량 Catches	금 액 Value
2 0 1 4	-	-	11,036,410	11,358,668	-	-	-	-
2 0 1 5	-	-	80,788,400	65,801,257	-	-	-	-
2 0 1 6	-	-	76,727,860	87,908,710	-	-	-	-
2 0 1 7	-	-	95,140,920	105,018,189	-	-	-	-
2 0 1 8	-	-	91,383,480	86,437,889	-	-	-	-

자료 : 해남군수협

## 40. 수산업협동조합 Fishery Cooperative Federation

(단위 Unit : 명 person)

구 분 연 도 별	조 합 수 No.of unions	조합원수 Members	직 원 수 Staffs		
			계 Total	남 Male	여 Female
2 0 1 4	1	3,137	73	52	21
2 0 1 5	1	3,193	76	54	22
2 0 1 6	1	3,267	74	55	19
2 0 1 7	1	3,281	78	60	18
2 0 1 8	1	3,310	87	66	21

자료 : 해남군수협

## 수산업협동조합(속) Fishery Cooperative Federation

(단위 Unit : 천원 1000 won)

구 분 연 도 별	주 요 협 동 사 업 실 적 Major cooperative business				
	판 매 Sale	구 매 Purchasing	가 공 Processing	공 제 Mutual insurance	기 타 Others
2 0 1 4	66,117,718	10,062,377	664,505	12,203,060	-
2 0 1 5	78,677,596	6,754,783	608,750	5,810,616	-
2 0 1 6	102,351,626	5,989,169	628,842	7,362,941	-
2 0 1 7	42,421,531	7,935,033	969,862	12,951,428	-
2 0 1 8	26,601,649	8,464,107	990,376	10,851,867	-

자료 : 해남군수협

## 수산업협동조합(속) Fishery Cooperative Federation

(단위 Unit : 천원 1000 won)

구 분 연 도 별	연 중 융 자 실 적 Loans given by the whole year		
	계 Total	금 융 자 금 Credit banking fund	재 정 자 금 Government fund
2 0 1 4	187,702,313	146,096,908	41,605,405
2 0 1 5	190,152,317	142,314,914	47,837,403
2 0 1 6	211,177,235	153,443,695	57,733,540
2 0 1 7	258,332,037	200,711,932	57,620,105
2 0 1 8	283,734,297	217,586,073	66,148,224

자료 : 해남군수협

## 수산업협동조합(속) Fishery Cooperative Federation

(단위 Unit : 천원 1000 won)

구 분 연 도 별	연 말 현 재 예 금 잔 고 Balance in deposit as of year-end		
	계 Total	저축성예금 Time and savings deposit	요구불예금 Demand deposit
2 0 1 4	228,255,097	201,037,047	27,218,050
2 0 1 5	209,260,308	176,866,881	32,393,427
2 0 1 6	219,459,479	178,868,527	40,590,952
2 0 1 7	250,919,594	200,014,302	50,905,292
2 0 1 8	275,390,979	229,832,560	45,558,419

자료 : 해남군수협



## 41. 친환경 농축산물 출하현황 Shipments of Eco-Friendly Agricultural · Livestock Products (단위 Unit : 건 case, 가구 household, ha, 톤 ton)

연 도 별	구 분	농 산 물 Agricultural products															
		합 계 Total				유기 농산물 Organic				전 환 기 Transition period				무농약 농산물 Pesticide free			
		건수 No. of Cases	농가수 No. of Households	면적 Total Area	출하량 Ship-ments	건수 No. of Cases	농가수 No. of Households	면적 Total Area	출하량 Ship-ments	건수 No. of Cases	농가수 No. of Households	면적 Total Area	출하량 Ship-ments	건수 No. of Cases	농가수 No. of Households	면적 Total Area	출하량 Ship-ments
2 0 1 4	421	1,319	3,066	33,800	72	133	339	5,061	-	-	-	-	346	1,183	2,682	27,645	
2 0 1 5	451	1,480	3,620	10,301	72	133	344	2,188	-	-	-	-	376	1,344	3,231	8,113	
2 0 1 6	490	1,470	4,062	11,213	78	133	364	1,400	76	190	394	1,046	336	1,147	3,304	8,767	
2 0 1 7	534	1,525	4,811	58,412	92	186	453	6,578	124	388	1,162	12,151	318	951	3,196	39,683	
2 0 1 8	542	1,450	4,574	15,237	114	240	661	3,384	224	676	2,488	7,952	204	534	1,425	3,901	

자료 : 농정과, 축산사업소

## 친환경 농축산물 출하현황(축) Shipments of Eco-Friendly Agricultural · Livestock Products (단위 Unit : 건 case, 가구 household, ha, 톤 ton)

구 분	농 산 물 Agricultural products				축 산 물 Livestock products								
	저농약 농산물 Low-Pesticide				합 계 Total			유기축산물 Organic			무항생제축산물 Antibiotic free		
	건수 No. of Cases	농가수 No. of Households	면적 Total Area	출하량 Ship-ments	건수 No. of Cases	농가수 No. of Households	출하량 Ship-ments	건수 No. of Cases	농가수 No. of Households	출하량 Ship-ments	건수 No. of Cases	농가수 No. of Households	출하량 Ship-ments
연 도 별													
2 0 1 4	3	3	45	1,094	103	103	12,746	-	-	-	103	103	12,746
2 0 1 5	3	3	45	-	76	76	8,024	-	-	-	76	76	8,024
2 0 1 6	-	-	-	-	82	82	18,390	-	-	-	82	82	18,390
2 0 1 7	-	-	-	-	72	72	20,097	9	9	2	63	63	20,095
2 0 1 8	-	-	-	-	72	72	21,027	8	8	3	64	64	21,024

자료 : 농정과, 축산사업소

## 42. 화훼류 재배현황 Cultivation of flowers

(단위 Unit : ha, 천송이 thousand flowers)

구 분 연 도 별	합 계 Total		절화류 Cut flowers		분화류 Pot flowers	
	면 적 Area	생 산 량 Production	면 적 Area	생 산 량 Production	면 적 Area	생 산 량 Production
2 0 1 4	72.3	2,664.0	7.8	2,508	-	0
2 0 1 5	67.0	3,055.0	8.5	2,733	0.6	181
2 0 1 6	52.5	2,967.0	7.5	2,662	0.6	181
2 0 1 7	48.8	3,064.0	6.2	2,811	0.4	50
2 0 1 8	46.3	3,303.0	6.9	3,089	0.3	50

자료 : 농정과

## 화훼류 재배현황(속) Cultivation of flowers

(단위 Unit : ha, 천송이 thousand flowers)

구 분 연 도 별	초화류 Herbaceous flowering plants		관상수류 Ornamental plants		화목류 Flowering shrubs		기타 1) Other flowers	
	면 적 Area	생 산 량 Production	면 적 Area	생 산 량 Production	면 적 Area	생 산 량 Production	면 적 Area	생 산 량 Production
2 0 1 4	-	-	55.9	137	8.6	19	-	-
2 0 1 5	-	-	52.7	129.0	5.2	12	-	-
2 0 1 6	-	-	36.3	108.0	8.1	16	-	-
2 0 1 7	-	-	32.2	188.0	10.0	15	-	-
2 0 1 8	-	-	30.1	150.0	9.0	14	-	-

자료 : 농정과

주 : 1) 구근류, 종자 및 종묘류 포함

빛나라 땅끝! 다시 뛰는 해남

## VI. 광업 · 제조업 및 에너지

Mining and Manufacturing





## Ⅵ. 광업 · 제조업 및 에너지 Mining and Manufacturing

### 1. 광업 및 제조업 Mining and manufacturing

(단위 Unit : 개 each, 명 person, 백만원 million won)

연도별 읍면별	합 계 (광업 · 제조업) Total (Mining · manufacturing)						
	사업체수 Number of establishments	종사자수 Number of workers (monthly average)	급여액(퇴직금제외) Wages & Salaries	출 하 액 Value of shipments	주요생산비 Major Production Cost	부가가치 Census value added	유형자산(건물·기계·구축물 제외) Value of Tangible Assets at end of year
2 0 1 4	98	2,439	55,347	635,964	490,110	144,869	245,882
2 0 1 5	94	4,808	59,610	845,008	626,577	218,576	263,590
2 0 1 6	74	3,688	50,148	858,659	654,348	202,057	222,404
2 0 1 7	101	4,940	64,905	767,517	538,867	234,524	393,944
<b>2 0 1 8</b>	<b>104</b>	<b>4,887</b>	<b>77,103</b>	<b>898,392</b>	<b>666,178</b>	<b>233,363</b>	<b>380,775</b>
해 남 읍	4	166	4,791	72,347	46,544	26,774	9,983
삼 산 면	1	X	X	X	X	X	X
화 산 면	11	197	2,379	53,261	43,933	9,351	10,031
현 산 면	4	54	452	10,633	9,692	963	1,407
송 지 면	41	524	3,779	53,248	46,042	7,205	18,414
북 평 면	8	132	1,203	16,347	10,478	5,873	7,441
옥 천 면	6	98	3,244	55,024	45,211	9,483	15,059
계 곡 면	1	X	X	X	X	X	X
마 산 면	3	56	1,172	16,525	8,913	7,612	4,469
황 산 면	6	192	6,157	38,971	14,493	24,348	15,407
산 이 면	1	X	X	X	X	X	X
화 원 면	18	3,428	52,036	568,446	434,480	134,538	294,404

자료 : 총무과 「광업 · 제조업조사」

주 : 1) 사업체수 2개 이하인 경우 업체비밀보호를 위해 "X"로 표시

2) 종사자수 10인 이상 광업제조업 조사자료

## 광업 및 제조업(숙) Mining and manufacturing

(단위 Unit : 개 each, 명 person, 백만원 million won)

연도별 업면별	광업 Mining						
	사업체수 Number of establishments	종사자수 Number of workers (monthly average)	급여액(퇴직금제외) Wages & Salaries	출하액 Value of shipments	주요생산비 Major Production Cost	부가가치 Census value added	유형자산년말잔액중 제외 Value of Tangible Assets at end of year
2014	4	138	5,442	33,244	10,199	22,387	13,391
2015	4	146	4,262	29,090	9,834	19,149	13,463
2016	4	148	5,803	30,681	9,197	22,160	14,070
2017	4	126	3,260	33,148	9,191	23,678	13,047
2018	3	109	4,371	21,039	2,197	18,975	9,684
해남읍	-	-	-	-	-	-	-
화산면	-	-	-	-	-	-	-
현산면	-	-	-	-	-	-	-
송지면	-	-	-	-	-	-	-
북평면	-	-	-	-	-	-	-
옥천면	-	-	-	-	-	-	-
계곡면	-	-	-	-	-	-	-
마산면	1	X	X	X	X	X	X
황산면	2	X	X	X	X	X	X
산이면	-	-	-	-	-	-	-
화원면	-	-	-	-	-	-	-

## 광업 및 제조업(숙) Mining and manufacturing

(단위 Unit : 개 each, 명 person, 백만원 million won)

연도별 업면별	제조업 manufacturing						
	사업체수 Number of establishments	종사자수 Number of workers (monthly average)	급여액(퇴직금제외) Wages & Salaries	출하액 Value of shipments	주요생산비 Major Production Cost	부가가치 Census value added	유형자산년말잔액중 제외 Value of Tangible Assets at end of year
2014	94	2,301	49,905	602,720	479,911	122,482	232,491
2015	90	4,662	55,348	815,918	616,743	199,427	250,127
2016	70	3,540	44,345	827,978	645,151	179,897	208,334
2017	97	4,814	61,645	734,369	529,676	210,846	380,897
2018	101	4,778	72,732	877,353	663,981	214,388	371,091
해남읍	4	166	4,791	72,347	46,544	26,774	9,983
삼산면	1	X	X	X	X	X	X
화산면	11	197	2,379	53,261	43,933	9,351	10,031
현산면	4	54	452	10,633	9,692	963	1,407
송지면	41	524	3,779	53,248	46,042	7,205	18,414
북평면	8	132	1,203	16,347	10,478	5,873	7,441
옥천면	6	98	3,244	55,024	45,211	9,483	15,059
계곡면	1	X	X	X	X	X	X
마산면	2	X	X	X	X	X	X
황산면	4	101	2,256	21,807	12,527	9,017	6,741
산이면	1	X	X	X	X	X	X
화원면	18	3,428	52,036	568,446	434,480	134,538	294,404

자료 : 총무과 「광업·제조업조사」

- 주 : 1) 사업체수 2개 이하인 경우 업체비밀보호를 위해 "X"로 표시  
2) 종사자수 10인 이상 광업제조업 조사자료

2. 사업체 규모별(중분류별) 광업 및 제조업 Mining and Manufacturing by Division of Industry

(단위 Unit : 개 each, 명 person, 백만원 million won)

사 업 체 중분류별	구 분	사업체수 Number of establishments	종사자수 Number of workers	급여액 (퇴직금제외) Wages & Salaries	출하액 Value of shipments	주요생산비 Major Production Cost	부가가치 Census value added	유형고정자산 연말잔액 Amount of tangible assets(at year-end)
2 0 1 4		98	2,439	55,347	635,964	490,110	144,869	245,882
2 0 1 5		94	4,808	59,610	845,008	626,577	218,576	263,590
2 0 1 6		74	3,688	50,148	858,659	654,348	202,057	-
2 0 1 7		101	4,940	64,905	767,517	538,867	234,524	393,944
<b>2 0 1 8</b>		<b>104</b>	<b>4,887</b>	<b>77,103</b>	<b>898,392</b>	<b>666,178</b>	<b>233,363</b>	<b>380,775</b>
B (광업)		3	109	4,371	21,039	2,197	18,975	9,684
B06 (금속)		1	X	X	X	X	X	X
B07 (비금속광물)		2	X	X	X	X	X	X
C (제조업)		101	4,778	72,732	877,353	663,981	214,388	371,091
C10 (식료품)		70	1,195	15,957	237,912	190,511	48,242	64,978
C13 (섬유제품)		2	X	X	X	X	X	X
C20 (화학물질 및 화학제품)		1	X	X	X	X	X	X
C22 (고무제품 및 플라스틱제품)		2	X	X	X	X	X	X
C23 (비금속광물제품)		7	146	4,433	66,443	33,472	32,968	13,169
C25 (금속가공제품제조업·기계및기구제외)		2	X	X	X	X	X	X
C28 (전기장비)		-	-	-	-	-	-	-
C29 (기타기계 및 장비)		1	X	X	X	X	X	X
C31 (기타운송장비)		16	3,234	46,727	549,134	424,294	124,839	285,879

자료 : 2018년 기준 광·제조업통계조사 결과

주 : 사업체가 1개 이하인 경우 사업체의 비밀보호를 위해 "×"로 표시하였음.

## 3. 광업·제조업 중분류별 사업체수 및 종사자수 Number of Establishments and Workers, by Division of Industry

(단위Unit :개each, 명person)

연도별	합 계 Total		금속광업 Metal mine Mining		비금속광물광업 Non-metallic Mineral Mining	
	사업체수 Establishments	종사자수 Workers	사업체수 Establishments	종사자수 Workers	사업체수 Establishments	종사자수 Workers
2014	98	2,439	1	x	3	57
2015	94	4808	1	x	3	57
2016	74	3,688	1	x	3	64
2017	101	4,940	1	x	3	54
2018	104	4,887	1	x	2	x

자료 : 총무과「광업·제조업조사」

주 : 1) 사업체수 2개 이하인 경우 업체비밀보호를 위해 “x”로 표시

2) 종사자수 10인이상 광업제조업 조사자료

## 광업·제조업 중분류별 사업체수 및 종사자수(속) Number of Establishments and Workers, by Division of Industry

(단위 Unit : 개 each, 명 person)

연도별	식품품 제조업 Manufacture of Food Products & Beverages		섬유제품제조업 Textiles, Except Sewn Wearing apparel		화학물 및 화학제품 Chemicals and Chemical Products	
	사업체수 Establishments	종사자수 Workers	사업체수 Establishments	종사자수 Workers	사업체수 Establishments	종사자수 Workers
2014	64	1,131	2	x	2	x
2015	60	1,053	2	x	1	x
2016	42	790	2	x	1	x
2017	68	1,109	2	x	1	x
2018	70	1,195	2	x	1	x

자료 : 총무과「광업·제조업조사」

주 : 1) 사업체수 2개 이하인 경우 업체비밀보호를 위해 “x”로 표시

2) 종사자수 10인이상 광업제조업 조사자료



광업·제조업 중분류별 사업체수 및 종사자수(속) Number of Establishments and Workers, by Division of Industry  
(단위 Unit : 개 each, 명 person)

연도별	구 분	고무 및 플라스틱제품 Rubber and Plastic Products		비금속광물제품 제조업 Non-metallic Mineral Products		금속가공제품		전기장비 제조업 Electrical Equipment	
		사업체수 Establishments	종사자수 Workers	사업체수 Establishments	종사자수 Workers	사업체수 Establishments	종사자수 Workers	사업체수 Establishments	종사자수 Workers
2014		2	x	7	124	-	-	1	x
2015		2	x	7	111	-	-	1	x
2016		2	x	8	126	-	-	1	x
2017		2	x	7	116	1	x	-	-
2018		2	x	7	146	2	x	-	-

자료 : 총무과「광업·제조업조사」

주 : 1) 사업체수 2개 이하인 경우 업체비밀보호를 위해 “x”로 표시

2) 종사자수 10인 이상 광업제조업 조사자료

광업·제조업 중분류별 사업체수 및 종사자수(속) Number of Establishments and Workers, by Division of Industry  
(단위 Unit : 개 each, 명 person)

연도별	구 분	기타기계 및 장비제조 Manufacture of Other Machinery		기타운송장비제조 Other Transport Equipment		기타제품 Other Manufacturing	
		사업체수 Establishments	종사자수 Workers	사업체수 Establishments	종사자수 Workers	사업체수 Establishments	종사자수 Workers
2014		1	x	15	935	-	-
2015		1	x	16	3,394	-	-
2016		1	x	13	2,518	-	-
2017		1	x	15	3,450	-	-
2018		1	x	16	3,234	-	-

자료 : 총무과「광업·제조업조사」

주 : 1) 사업체수 2개 이하인 경우 업체비밀보호를 위해 “x”로 표시

2) 종사자수 10인 이상 광업제조업 조사자료

## 4. 광종별 광구수 Number of Mines by Kind

(단위 Unit : 개소 each)

구 분 연도별	합 계 Total			금 속 광 Metal mine		
	계 Total	가 행 Active	미 가 행 Inactive	계 Total	가 행 Active	미 가 행 Inactive
2 0 1 4	48	19	27	6	6	-
2 0 1 5	46	19	27	6	6	-
2 0 1 6	46	19	27	6	6	-
2 0 1 7	46	19	27	6	6	-
2 0 1 8	46	19	27	6	6	-

자료 : 경제산업과

## 광종별 광구수(속) Number of Mines by Kind

(단위 Unit : 개소 each)

구 분 연도별	비 금 속 광 Non-metal mine			석 탄 광 Coal mine		
	계 Total	가 행 Active	미 가 행 Inactive	계 Total	가 행 Active	미 가 행 Inactive
2 0 1 4	40	13	27	-	-	-
2 0 1 5	40	13	27	-	-	-
2 0 1 6	40	13	27	-	-	-
2 0 1 7	40	13	27	-	-	-
2 0 1 8	40	13	27	-	-	-

자료 : 경제산업과

5. 광산물 생산 Mineral Production

(단위 Unit : M/T)(금, 은 : kg)

구 분 연도별	금 Gold	은 Silver	명반석 Alunite	장 석 Felspar	규 사 Silica asnds	납 석 Agalmatolite	규 석 Silica	고령토 Kaolin
2014	291	3,334	1,500	-	-	40,565	65,640	43,881
2015	242	4,043	-	-	-	42,247	16,077	50,538
2016	122	3,692	2,000	-	-	31,235	1,820	47,157
2017	90	3,052	2,991	-	-	30,413	2,873	50,416
2018	176	5,500	6,183	-	-	57,512	5,266	106,373

자료 : 경제산업과

6. 산업 및 농공단지 Industrial and Agricultural Complex

(단위 Unit : 개 each)

구 분 연도별	단지수 Number of complexes	단지명 Name of complexes	총면적 (천 m <sup>2</sup> ) Total area	분양대상면적 Rental area	분양면적 Rented area	입주업체 수			종업원수 Number of employees	생산액 (억원) Gross output	수출액 (천불) Exports
						Number of establishments housed in the complexes	가동업체 Number of operating establishments	가동률(%) Operation ratio			
2014	2	옥천농공단지 화원조선농공단지	252	186	186	24	23	96	3,520	3,765	376,407
2015	3	옥천농공단지 화원조선농공단지 땅끝해남식품특화단지	392	276	222	25	23	92	841	7,265	559,170
2016	3	옥천농공단지 화원조선농공단지 땅끝해남식품특화단지	392	276	234	26	24	92	3,325	7,320	618,848
2017	3	옥천농공단지 화원조선농공단지 땅끝해남식품특화단지	394	280	250	45	29	64	813	4,926	511,579
2018	3	옥천농공단지 화원조선농공단지 땅끝해남식품특화단지	394	280	271	41	32	78	732	5,661	444,949

자료 : 경제산업과

## 7. 석유류 소비량 Petroleum Consumption

(단위Unit : kl)

연도별 월 별	구 분	합 계 Total	휘 발 유 Gasoline	등 유 Kerosene	경 유 Diesel	방커C유 Bunker C	기타 Others
2 0 1 4		74,454	12,798	12,707	48,949	-	-
2 0 1 5		83,076	15,023	13,385	54,668	-	-
2 0 1 6		89,306	14,630	15,714	58,962	-	-
2 0 1 7		104,247	16,178	19,108	68,961	-	-
<b>2 0 1 8</b>		<b>111,887</b>	<b>18,027</b>	<b>76,250</b>	<b>16,712</b>	<b>898</b>	-
1월		9,789	1,222	5,883	2,684	246	-
2월		9,098	1,298	5,319	2,481	31	-
3월		9,361	1,385	6,681	1,295	113	-
4월		9,120	1,442	6,913	765	34	-
5월		8,707	1,538	6,534	635	123	-
6월		8,537	1,539	6,430	568	20	-
7월		7,517	1,558	5,521	438	89	-
8월		8,312	1,599	5,930	783	36	-
9월		8,257	1,716	5,651	890	46	-
10월		9,394	1,563	6,171	1,660	36	-
11월		9,995	1,568	6,781	1,646	54	-
12월		12,902	1,599	8,436	2,867	70	-

자료 : 경제산업과

빛나라 땅끝! 다시 뛰는 해남

## VII. 전기 · 가스 · 수도

Electricity, Gas and Water-Supply





## VII. 전기 · 가스 · 수도 Electricity, Gas and Water-Supply

### 1. 용도별 전력사용량 Electric Power Consumption by Use

(단위 Unit : MWh)

연도별	합 계		가정용		공공용		서비스업	
	Total	점유율(%) Percentage	Residential	점유율(%) Percentage	Public	점유율(%) Percentage	Service	점유율(%) Percentage
2 0 1 4	650,801	100.0	84,356	0.1	31,787	0.0	177,507	0.3
2 0 1 5	673,260	100.0	79,632	11.8	33,689	5	180,097	26.7
2 0 1 6	691,131	100.0	80,931	11.7	35,333	5	186,493	27.0
2 0 1 7	727,687	100.0	79,960	11.0	34,778	5	195,716	26.9
2 0 1 8	746,375	100.0	81,837	11.0	35,496	4.8	196,147	26.3

자료: 한국전력공사 해남지사

### 용도별 전력사용량(속) Electric Power Consumption by Use

(단위 Unit : MWh)

연도별	계		농림수산업		광업		제조업	
	Total	점유율(%) Percentage	Agriculture, forestry and fishing	점유율(%) Percentage	Mining	점유율(%) Percentage	Manufacturing	점유율(%) Percentage
2 0 1 4	361,632	0.6	294,255	0.5	11,949	0.0	55,428	0.1
2 0 1 5	379,842	56.4	308,193	45.8	11,614	1.7	60,035	8.9
2 0 1 6	388,374	56.2	306,401	44.3	13,088	1.9	68,885	10.0
2 0 1 7	417,233	57.3	341,130	46.9	13,510	1.9	62,593	8.6
2 0 1 8	432,895	58.0	349,507	46.8	14,849	2.0	68,539	9.2

자료: 한국전력공사 해남지사

## 2. 제조업 중분류별 전력사용량 Electric Power Consumption by Division of Industry (단위 Unit : MWh)

구 분 연도별	합 계 Total	음식료품및담배 Food beverage & Tobacco	섬 유 Textiles	목 재 Wood	펄프,종이 Pulp	출판,인쇄 Printing & Reproduction	화학 Chemical products	고무,플라스틱 Rubber, plastic	1차 금속 Manufacture of Basic Metals
2 0 1 4	349,924	18,406	901	164	0	7	1,295	355	1,275
2 0 1 5	342,857	18,296	931	101	0	7	2,205	130	1,571
2 0 1 6	375,740	20,314	1,044	114	0	8	2,029	111	1,789
2 0 1 7	403,764	21,625	1,031	121	0	8	2,298	100	1,400
2 0 1 8	412,802	21,960	885	103	0	6	2,617	106	1,073

자료: 한국전력공사 해남지사

## 제조업 중분류별 전력사용량(속) Electric Power Consumption by Division of Industry (단위 Unit : MWh)

구 분 연도별	조립 금속 Basic Metals	기타기계및장비 Fabricated Metal	농수산업 Agriculture and fishery	비금속광물제품 Non-metallic Mineral Products	의료,광학 Medical, Precision	자동차 Motor Vehicles	기타운송 Manufacture of Other Transport Equip	가구및기타 Furniture: Articles n.e.c.
2 0 1 4	402	425	294,255	10,693	27	90	21,591	38
2 0 1 5	434	364	308,193	10,206	28	92	256	43
2 0 1 6	492	499	306,351	10,290	49	88	32,512	50
2 0 1 7	399	448	341,081	10,532	48	82	24,539	52
2 0 1 8	441	424	349,503	6,750	54	82	28,743	55

자료: 한국전력공사 해남지사



### 3. 가스 공급량 Gas Supply

(단위 Unit : 개소 place)

연도별 구 분	도시가스 Liquefied natural gas(LNG)		프로판 Propane gas(LPG)		부탄 Butane gas	
	판매소수 Number of selling stores	판매량(kg) Amount sold	판매소수 Number of selling stores	판매량(kg) Amount sold	판매소수 Number of selling stores	판매량(kg) Amount sold
2 0 1 4	1	5,470,405	23	3,018	8	3,556
2 0 1 5	1	6,758,243	23	2,797	7	3,353
2 0 1 6	1	7,529,137	23	2,723	8	3,202
2 0 1 7	1	7,669,809	23	2,650	7	2,795
2 0 1 8	1	7,906,310	22	3,466	7	2,916

자료: 경제산업과

### 4. 상수도 Public Water Services

(단위 Unit : 명 person)

연도별 읍면별 구 분	총인구 Population	급수인구 Water-supply population	보 급 륜 (%) Water-supply rate	시설사용량 (㎥/일) Water-supply capacity
2 0 1 4	76,981	46,916	60.9	12,500
2 0 1 5	76,194	50,640	66.5	12,500
2 0 1 6	75,121	52,506	69.9	12,500
2 0 1 7	73,604	54,188	73.6	11,000
2 0 1 8	73,280	55,515	75.8	74,000
해남읍	25,002	24,150	96.6	70,000
삼산면	3,141	300	9.6	-
화산면	3,596	-	-	-
현산면	3,121	388	12.4	-
송지면	6,761	6,077	89.9	4,000
북평면	3,059	2,928	95.7	-
북일면	2,152	2,152	100.0	-
옥천면	3,308	-	-	-
계곡면	2,414	-	-	-
마산면	2,725	2,042	74.9	-
황산면	5,319	5,319	100.0	-
산이면	4,264	3,741	87.7	-
문내면	4,412	4,412	100.0	-
화원면	4,006	4,006	100.0	-

자료: 상하수도사업소

## 상수도(속) Public Water Services

(단위 Unit : 명 person)

구 분 연도별 읍면별	급수량(㎥/일) Amount of water supplied	1일 1인당 급수량( l ) Water supply amount per person a day	급수전수 Number of faucets
2 0 1 4	15,916	339	12,602
2 0 1 5	17,594	347	14,995
2 0 1 6	15,860	302	16,164
2 0 1 7	17,658	326	18,485
<b>2 0 1 8</b>	<b>19,792</b>	<b>357</b>	<b>18,743</b>
해남읍	9,406	389	4,731
삼산면	115	383	130
화산면	-	-	-
현산면	111	286	178
송지면	2,258	372	2,557
북평면	600	205	1,384
북일면	440	204	1,082
옥천면	-	-	-
계곡면	-	-	-
마산면	463	227	823
황산면	1,587	298	2,598
산이면	987	264	1,289
문내면	1,715	389	2,155
화원면	2,110	527	1,816

자료 : 상하수도사업소

## 5. 상수도관 Public Water Pipe

(단위 Unit : m)

구 분 연도별 읍면별	합계 Total	도 수 관 Aqueduct pipe				송 수 관 Transmission pipe			
		계 Total	강관 Steel	주철관 Cast iron	기 타 Others	계 Total	강관 Steel	주철관 Cast iron	기 타 Others
2 0 1 4	704,460	2,800	80	2,720	-	24,070	-	10,995	13,075
2 0 1 5	766,111	2,800	80	2,720	-	27,524	-	10,995	16,529
2 0 1 6	847,945	2,800	80	2,720	-	27,524	-	10,995	16,529
2 0 1 7	847,945	2,800	80	2,720	-	27,524	-	10,995	16,529
<b>2 0 1 8</b>	<b>893,371</b>	<b>2,800</b>	<b>80</b>	<b>2,720</b>	<b>-</b>	<b>27,524</b>	<b>-</b>	<b>10,995</b>	<b>16,529</b>
해남읍	165,967	80	80	-	-	1,002	-	527	475
삼산면	18,438	-	-	-	-	-	-	-	-
화산면	710	-	-	-	-	-	-	-	-
현산면	2,127	-	-	-	-	-	-	-	-
송지면	101,269	2,570	-	2,570	-	10,187	-	6,110	4,077
북평면	63,814	-	-	-	-	2,930	-	1,433	1,497
북일면	55,010	-	-	-	-	-	-	-	-
옥천면	4,376	-	-	-	-	3,454	-	-	3,454
계곡면	121	-	-	-	-	-	-	-	-
마산면	48,049	-	-	-	-	5,046	-	-	5,046
황산면	199,062	50	-	50	-	2,485	-	505	1,980
산이면	54,264	-	-	-	-	-	-	-	-
문내면	90,748	100	-	100	-	2,420	-	2,420	-
화원면	89,416	-	-	-	-	-	-	-	-

자료 : 상하수도사업소

주 : 1) 합성수지관에 PVC, PE, Hi-3P 포함

## 상수도관(속) Public Water Pipe

(단위 Unit : m)

연도별 읍면별	구 분	배 수 관 Conduit pipe				급 수 관 Water supply pipe						
		계 Total	강관 Steel	주철관 Cast iron	기 타 Others	계 Total	아연도강관 Galvanized Steel	주철관 Cast iron	동관 Copper	스테인레스관 Stainless Steel	합성수지관 <sup>1)</sup> Plastic	기 타 Others
2 0 1 4		552,404	-	63,465	488,939	125,186	-	-	-	-	125,186	-
2 0 1 5		602,932	-	60,439	542,493	132,855	-	-	-	-	132,855	-
2 0 1 6		682,201	-	60,439	621,762	135,420	-	-	-	-	135,420	-
2 0 1 7		700,462	-	60,439	640,023	136,630	-	-	-	-	136,630	-
<b>2 0 1 8</b>		<b>722,313</b>	<b>-</b>	<b>60,439</b>	<b>661,874</b>	<b>140,734</b>	<b>-</b>	<b>-</b>	<b>-</b>	<b>-</b>	<b>140,734</b>	<b>-</b>
해남읍		98,331	-	12,828	85,503	66,554	-	-	-	-	66,554	-
삼산면		17,684	-	-	17,684	754	-	-	-	-	754	-
화산면		710	-	-	710	-	-	-	-	-	-	-
현산면		1,703	-	-	1,703	424	-	-	-	-	424	-
송지면		70,310	-	29,016	41,294	18,202	-	-	-	-	18,202	-
북평면		55,281	-	-	55,281	5,603	-	-	-	-	5,603	-
북일면		51,244	-	-	51,244	3,766	-	-	-	-	3,766	-
옥천면		922	-	-	922	-	-	-	-	-	-	-
계곡면		121	-	-	121	-	-	-	-	-	-	-
마산면		40,852	-	-	40,852	2,151	-	-	-	-	2,151	-
황산면		181,783	-	1,240	180,543	14,744	-	-	-	-	14,744	-
산이면		39,336	-	-	39,336	14,928	-	-	-	-	14,928	-
문내면		77,104	-	8,379	68,725	11,124	-	-	-	-	11,124	-
화원면		86,932	-	8,976	77,956	2,484	-	-	-	-	2,484	-

자료 : 상하수도사업소

주 : 1) 합성수지관에 PVC, PE, Hi-3P 포함

## 6. 급수 사용량 Consumption of Water Supplied

(단위 Unit : 톤 Ton)

연도별 읍면별	구 분	합 계 Total	가 정 용 Domestic	영업용1종 (일반용)	영업용2종	욕탕용1종 (대중탕용)	욕탕용2종	공 공 용 Public	기 타 Others
				Business Class 1	Business Class 2	Bathhouse class 1	Bathhouse class 2		
2 0 1 4		3,361,752	2,085,255	1,077,355	-	12,102	-	-	187,040
2 0 1 5		3,726,494	2,338,963	1,169,904	-	17,951	-	-	199,676
2 0 1 6		4,114,806	2,651,530	1,259,541	-	22,136	-	-	181,599
2 0 1 7		4,411,750	2,872,745	1,291,826	-	18,064	-	-	229,115
<b>2 0 1 8</b>		<b>4,820,954</b>	<b>3,114,686</b>	<b>1,396,400</b>	<b>-</b>	<b>20,712</b>	<b>-</b>	<b>-</b>	<b>289,156</b>
해남읍		2,243,478	1,433,138	786,922	-	12,127	-	-	11,291
삼산면		10,705	9,485	1,058	-	-	-	-	162
화산면		-	-	-	-	-	-	-	-
현산면		30,436	25,742	1,593	-	-	-	-	3,101
송지면		567,893	377,374	179,171	-	1,884	-	-	9,464
북평면		163,481	117,208	42,804	-	2,053	-	-	1,416
북일면		126,473	106,933	16,079	-	2,835	-	-	626
옥천면		-	-	-	-	-	-	-	-
계곡면		-	-	-	-	-	-	-	-
마산면		92,358	77,683	12,818	-	-	-	-	1,857
황산면		461,580	354,647	98,450	-	1,813	-	-	6,670
산이면		172,582	132,640	39,942	-	-	-	-	-
문내면		405,991	286,766	115,481	-	-	-	-	3,744
화원면		545,977	193,070	102,082	-	-	-	-	250,825

자료 : 상하수도사업소

## 7. 급수사용료 부과 Charges for Water Consumption

(단위 Unit : 천원 1000 won)

연도별 읍면별	구 분	합 계 Total	가 정 용 Domestic	영업용1종 (일반용) Business Class 1	영업용2종 Business Class 2	욕탕용1종 (대중탕용) Bathhouse class 1	욕탕용2종 Bathhouse class 2	공 공 용 Public	기 타 Others
2 0 1 4		3,407,283	1,680,016	1,422,207	-	13,974	-	-	291,086
2 0 1 5		3,632,400	1,822,445	1,514,780	-	18,036	-	-	277,139
2 0 1 6		3,974,627	2,072,975	1,624,649	-	22,446	-	-	254,557
2 0 1 7		4,194,401	2,267,026	1,630,643	-	18,058	-	-	278,674
<b>2 0 1 8</b>		<b>4,023,267</b>	<b>2,051,811</b>	<b>1,696,817</b>	<b>-</b>	<b>18,177</b>	<b>-</b>	<b>-</b>	<b>256,462</b>
해남읍		1,856,980	863,399	971,427	-	12,314	-	-	9,840
삼산면		7,510	6,536	904	-	-	-	-	70
화산면		-	-	-	-	-	-	-	-
현산면		20,357	17,383	1,395	-	-	-	-	1,579
송지면		476,169	271,458	196,874	-	1,240	-	-	6,597
북평면		118,486	76,055	40,262	-	1,468	-	-	701
북일면		85,447	70,192	12,972	-	2,005	-	-	278
옥천면		-	-	-	-	-	-	-	-
계곡면		-	-	-	-	-	-	-	-
마산면		64,525	51,148	11,807	-	-	-	-	1,570
황산면		362,443	258,623	96,436	-	1,15	-	-	6,234
산이면		146,427	92,289	54,138	-	-	-	-	-
문내면		331,195	212,775	115,583	-	-	-	-	2,837
화원면		553,728	131,953	195,019	-	-	-	-	226,756

자료 : 상하수도사업소

빛나라 땅끝! 다시 뛰는 해남

## VIII. 유통·금융·보험 및 기타 서비스

Trade, Banking, Insurance and Other services





## Ⅷ. 유통·금융·보험 및 기타 서비스 Trade, Banking, Insurance and Other services

## 1. 유통업체 현황 Distribution Stores

(단위 Unit : 개소 place, m<sup>2</sup>)

연도별 읍면별	구 분	합 계 Total		
		개 소 Number	면 적 Floor space	
			매장면적 store	건물연면적 Establishment
2014		9	8,173	-
2015		9	8,043	-
2016		9	10,085	-
2017		9	10,085	-
<b>2018</b>		<b>9</b>	<b>10,085</b>	<b>-</b>
해남읍		2	2,653	-
삼산면		-	-	-
화산면		-	-	-
현산면		1	432	-
송지면		1	461	-
북평면		1	1,311	-
북일면		1	470	-
옥천면		-	-	-
계곡면		-	-	-
마산면		-	-	-
황산면		1	1,311	-
산이면		-	-	-
문내면		1	2,997	-
화원면		1	450	-

자료 : 경제산업과

## 유통업체 현황(속) Distribution Stores

(단위 Unit : 개소 place, m<sup>2</sup>)

연도별 읍면별	구 분	백화점 Department Store		정기시장 Market	
		개 소 Number	면 적 Floor space	개 소 Number	면 적 Floor space
			매장면적 store		매장면적 store
2014		-	-	9	8,173
2015		-	-	9	8,043
2016		-	-	9	10,085
2017		-	-	9	10,085
<b>2018</b>		<b>-</b>	<b>-</b>	<b>9</b>	<b>10,085</b>
해남읍		-	-	2	2,653
삼산면		-	-	-	-
화산면		-	-	-	-
현산면		-	-	1	432
송지면		-	-	1	461
북평면		-	-	1	1,311
북일면		-	-	1	470
옥천면		-	-	-	-
계곡면		-	-	-	-
마산면		-	-	-	-
황산면		-	-	1	1,311
산이면		-	-	-	-
문내면		-	-	1	2,997
화원면		-	-	1	450

자료 : 경제산업과

## 유통업체 현황(속) Distribution Stores

(단위 Unit : 개소 place, m<sup>2</sup>)

연도별 읍면별	구 분	일반시장		기타대규모점포 Other Large-scale Store			
		개 소 Number	면 적 Floor space		개 소 Number	면 적 Floor space	
			매장면적 store	대지면적 Establishment		매장면적 store	건물연면적 Establishment
2 0 1 4		8	7,633	37,015	1	540	1,084
2 0 1 5		8	7,503	34,015	1	540	1,084
2 0 1 6		8	9,545	36,490	1	540	1,084
2 0 1 7		8	9,545	36,490	1	540	1,084
2 0 1 8		8	9,545	36,490	1	540	1,084
해 남 읍		1	2,113	9,240	1	540	1,084
삼 산 면		-	-	-	-	-	-
화 산 면		-	-	-	-	-	-
현 산 면		1	432	2,607	-	-	-
송 지 면		1	461	3,422	-	-	-
북 평 면		1	1,311	5,478	-	-	-
북 일 면		1	470	4,432	-	-	-
옥 천 면		-	-	-	-	-	-
계 곡 면		-	-	-	-	-	-
마 산 면		-	-	-	-	-	-
황 산 면		1	1,311	6,118	-	-	-
산 이 면		-	-	-	-	-	-
문 내 면		1	2,997	4,126	-	-	-
화 원 면		1	450	1,067	-	-	-

자료 : 경제산업과

## 2. 금융기관 Financial Institutions

(단위 Unit : 개소 Number)

연도별 읍면별	구 분	계 Total	한국은행 Bank of Korea	시 중 은 행 Nation-wide commercial banks				지방은행 Local banks		특수은행 Chartered banks	
				국민 Kukmin	신한 Sinhan	우리 Woori	외환 KEB	광주 Gwangju	농협중앙회 Livestock industry Cooperation Association	수협중앙회 Fisheries Cooperation Association	
2014		4	-	1	-	-	-	1	1	1	
2015		4	-	1	-	-	-	1	1	1	
2016		4	-	1	-	-	-	1	1	1	
2017		4	-	1	-	-	-	1	1	1	
2018		4	-	1	-	-	-	1	1	1	
해남읍		4	-	1	-	-	-	1	1	1	

자료 : 총무과



3. 금융기관 예금, 대출 및 어음<sup>1)</sup> Deposits, Loans and Bills of Financial Institutions (단위 Unit : 백만원 million won)

연도별 월 별	구 분	예금총계 <sup>2)</sup> Grand total	저 축 성 예 금 Time and savings deposits		
			계 Total	정기예금 Time	정기적금 Installment savings
2014		505,035	437,021	338,226	9,373
2015		538,584	447,432	321,941	11,302
2016		584,955	480,452	358,977	9,342
2017		669,690	559,454	439,894	9,571
<b>2018</b>		<b>827,730</b>	<b>649,184</b>	<b>528,539</b>	<b>7,553</b>
1월		683,358	571,579	454,339	9,467
2월		701,988	589,515	466,255	9,553
3월		745,225	581,723	455,304	9,326
4월		766,289	656,468	528,616	9,428
5월		780,699	674,307	541,400	9,055
6월		797,865	662,011	529,923	7,588
7월		806,824	706,837	574,537	7,698
8월		815,922	718,761	589,208	7,707
9월		822,520	723,885	590,953	7,744
10월		831,137	722,232	590,819	7,546
11월		801,233	700,227	572,720	7,470
12월		827,730	649,184	528,539	7,553

자료 : 한국은행 목포본부

주 : 1) 해남군 예금취급점포 기준임

2) 외화예금 및 동업자예금 제외

3) 자유저축예금이 포함(1997. 6월부터)

4) 부도금액 기준

금융기관 예금, 대출 및 어음<sup>1)</sup> (속) Deposits, Loans and Bills of Financial Institutions (단위 Unit : 백만원 million won)

연도별 월 별	구 분	저 축 성 예 금 Time and savings deposits		요구불예금 Demand deposits
		저축예금 <sup>3)</sup> Savings	기 타 Other	
2014		53,525	35,897	68,014
2015		62,666	51,523	91,152
2016		74,252	37,881	104,503
2017		76,586	33,403	110,236
<b>2018</b>		<b>77,896</b>	<b>35,196</b>	<b>178,546</b>
1월		73,770	34,003	111,779
2월		77,462	36,245	112,473
3월		78,307	38,786	163,502
4월		77,428	40,996	109,821
5월		77,086	46,766	106,392
6월		77,620	46,880	135,854
7월		78,741	45,861	99,987
8월		77,829	44,017	97,161
9월		82,181	43,007	98,635
10월		80,805	43,062	108,905
11월		77,853	42,184	101,006
12월		77,896	35,196	178,546

자료 : 한국은행 목포본부

주 : 1) 해남군 예금취급점포 기준임

2) 외화예금 및 동업자예금 제외

3) 자유저축예금이 포함(1997. 6월부터)

4) 부도금액 기준

금융기관 예금, 대출 및 어음<sup>1)</sup> (속) Deposits, Loans and Bills of Financial Institutions (단위 Unit : 백만원 million won)

연도별 월별	구 분	대 출 Lending	어 음 교 환 <sup>5)</sup> Bill clearing	
			장 수(천장) Number of bills	금 액 Amount
2014		416,239	80.6	204,340
2015		433,827	63.6	204,150
2016		475,197	48.6	186,277
2017		502,171	39.1	169,142
<b>2018</b>		<b>577,137</b>	<b>33.3</b>	<b>184,630</b>
1월		504,849	3.8	21,276
2월		516,061	3.3	15,443
3월		517,588	3.6	19,118
4월		515,431	2.7	14,237
5월		511,651	3.2	14,506
6월		483,002	2.4	16,410
7월		499,668	2.4	14,439
8월		508,845	2.4	16,422
9월		513,978	2.2	9,236
10월		542,591	2.3	15,467
11월		560,740	2.3	13,146
12월		577,137	2.6	14,929

자료 : 한국은행 목포본부

주 : 1) 해남군 예금취급점포 기준임

2) 외화예금 및 동업자예금 제외

3) 자유저축예금이 포함(1997. 6월부터)

4) 부도금액 기준

금융기관 예금, 대출 및 어음<sup>1)</sup> (속) Deposits, Loans and Bills of Financial Institutions (단위 Unit : 백만원 million won)

연도별 월별	구 분	어 음 교 환 <sup>5)</sup> Bill clearing		
		장당 평균금액(천원) Average value per bill	부 도 액 Dishonored amount	부 도 율 <sup>4)</sup> Dishonored rate
2014		2.5	0	0.0
2015		3.2	172	0.1
2016		3.8	0	0.0
2017		4.3	3	0.0
<b>2018</b>		<b>5.5</b>	<b>0</b>	<b>0.0</b>
1월		5.5	0	0.0
2월		4.7	0	0.0
3월		5.3	0	0.0
4월		5.2	0	0.0
5월		4.5	0	0.0
6월		6.8	0	0.0
7월		6.1	0	0.0
8월		6.8	0	0.0
9월		4.3	0	0.0
10월		6.7	0	0.0
11월		5.6	0	0.0
12월		5.7	0	0.0

자료 : 한국은행 목포본부

주 : 1) 해남군 예금취급점포 기준임

2) 외화예금 및 동업자예금 제외

3) 자유저축예금이 포함(1997. 6월부터)

4) 부도금액 기준

빛나라 땅끝! 다시 뛰는 해남

## IX. 주택 · 건설

Housing and Construction





## IX. 주택·건설 Housing and Construction

## 1. 주택 현황 및 보급률 Type of Housing Units and Housing Supply rate (단위 Unit : 가구 households, 호 house)

구 분 읍면별	일반가구수 <sup>1)</sup> No. of general households (A)	합 계 Total (B)	주택수 Number of houses by type of housing unit	
			단독주택 Detached dwelling	다가구 Multi family house
2 0 1 4	35,344	31,784	26,805	133
2 0 1 5	35,354	32,354	27,050	150
2 0 1 6	35,231	32,524	27,050	150
2 0 1 7	35,470	32,886	32,889	173
<b>2 0 1 8</b>	<b>34,745</b>	<b>38,380</b>	<b>32,896</b>	<b>169</b>
해 남 읍	10,311	8,706	3,536	84
삼 산 면	1,576	1,819	1,796	20
화 산 면	1,789	2,221	2,219	-
현 산 면	1,633	2,173	2,169	2
송 지 면	3,290	3,904	3,783	32
북 평 면	1,546	1,958	1,936	-
북 일 면	1,146	1,472	1,469	3
옥 천 면	1,703	1,834	1,834	-
계 곡 면	1,286	1,788	1,788	-
마 산 면	1,443	1,648	1,646	-
황 산 면	2,673	3,291	3,248	11
산 이 면	2,116	2,328	2,326	1
문 내 면	2,201	2,639	2,578	3
화 원 면	2,032	2,599	2,568	13

자료 : 종합민원과, 건설주택과

주 : 1) 일반가구를 대상으로 집계(비혈연가구, 1인가구포함). 단, 집단가구(6인 이상 비혈연가구, 기숙사, 사회시설 등) 및 외국인 가구는 제외  
2) 읍면 주택수는 2016년 새로 신축된 수량

## 주택 현황 및 보급률(속) Type of Housing Units and Housing Supply rate (단위 Unit : 가구 households, 호 house)

구 분 읍면별	주 택 수 Number of houses by type of housing unit			주택보급률(%) (B)/(A)*100 Housing supply rate
	아파트 Apartments	연립주택 Rowhouses	다세대주택 Apartment units in a private houses	
2 0 1 4	4,001	441	404	89.9
2 0 1 5	4,309	441	404	91.5
2 0 1 6	4,309	441	404	91.8
2 0 1 7	4,692	443	293	110.6
<b>2 0 1 8</b>	<b>4,592</b>	<b>443</b>	<b>280</b>	<b>110.5</b>
해 남 읍	4,466	386	234	84.4
삼 산 면	2	1	-	115.4
화 산 면	2	-	-	124.1
현 산 면	2	-	-	133.1
송 지 면	73	13	3	118.7
북 평 면	22	-	-	126.6
북 일 면	-	-	-	128.4
옥 천 면	-	-	-	107.7
계 곡 면	-	-	-	139.0
마 산 면	2	-	-	114.2
황 산 면	-	-	32	123.1
산 이 면	1	-	-	110.0
문 내 면	21	26	11	119.9
화 원 면	1	17	-	127.9

자료 : 종합민원과, 건설주택과

주 : 1) 일반가구를 대상으로 집계(비혈연가구, 1인가구포함). 단, 집단가구(6인 이상 비혈연가구, 기숙사, 사회시설 등) 및 외국인 가구는 제외  
2) 읍면 주택수는 2016년 새로 신축된 수량

## 2. 건축허가 Building Construction Permits

(단위 Unit : 동 building, m<sup>2</sup>)

연도별 용도별	구 분	합 계 Total						
		계 Total	콘크리트 Concrete	철골 Steel frame	조적 Masonry	철골철근 Ferroconcrete	목조 Wooden	기타 Others
2014	동 수	450	74	288	57	-	25	6
	연면적	58,261	8,919	41,007	5,434	-	2,029	871
2015	동 수	547	101	331	62	1	28	24
	연면적	91,636	17,081	64,386	6,263	327	2,921	13,802
2016	동 수	1,199	-	933	52	137	72	5
	연면적	395,553	-	288,556	10,338	80,533	7,539	8,588
2017	동 수	905	115	717	45	1	17	10
	연면적	260,390	25,963	229,311	2,990	-	1,734	392
2018	동 수	1,119	142	886	55	1	21	14
	연면적	329,044	39,586	282,498	3,771	-	2,409	780
주 거 용	동 수	288	78	174	17	-	15	4
	연면적	30,064	11,528	15,562	1,229	-	1,661	84
상 업 용	동 수	196	43	119	25	-	4	5
	연면적	39,605	19,451	17,817	1,320	-	674	343
농수산업용	동 수	424	4	410	6	-	2	2
	연면적	214,910	1,386	212,355	756	-	74	339
공 업 용	동 수	24	2	20	1	1	-	-
	연면적	8,304	1,499	6,674	131	-	-	-
공 공 용	동 수	32	4	27	-	-	-	1
	연면적	4,733	2,510	2,223	-	-	-	-
교육/사회용	동 수	18	8	9	1	-	-	-
	연면적	3,327	2,660	699	-32	-	-	-
기 타	동 수	137	3	127	5	-	-	2
	연면적	28,101	552	27,168	367	-	-	14

자료 : 종합민원과

## 건축허가(숙) Building Construction Permits

(단위 Unit : 동 building, m<sup>2</sup>)

연도별 용도별	구 분	신 축 New building						
		계 Total	콘크리트 Concrete	철골 Steel frame	조적 Masonry	철골철근 Ferroconcrete	목조 Wooden	기타 Others
2014	동 수	334	61	214	42	-	14	3
	연 면 적	49,142	7,596	35,263	4,473	-	1,328	482
2015	동 수	377	57	240	45	1	23	11
	연 면 적	73,882	11,071	51,253	4,841	327	2,483	3,906
2016	동 수	542	-	326	34	113	67	2
	연 면 적	168,150	-	114,114	4,173	42,928	6,838	97
2017	동 수	538	78	427	16	-	13	4
	연 면 적	193,933	17,861	173,373	999	-	1,574	126
2018	동 수	666	90	532	20	-	16	8
	연 면 적	236,241	25,275	207,175	1,371	-	1,906	514
주 거 용	동 수	241	65	152	9	-	13	2
	연 면 적	25,181	9,414	13,407	707	-	1,575	78
상 업 용	동 수	105	19	69	10	-	3	4
	연 면 적	27,186	13,263	12,949	388	-	331	255
농수산업용	동 수	195	1	192	1	-	-	1
	연 면 적	157,000	216	156,341	276	-	-	167
공 업 용	동 수	13	2	11	-	-	-	-
	연 면 적	6,114	1,443	4,671	-	-	-	-
공 공 용	동 수	17	-	17	-	-	-	-
	연 면 적	1,010	-	1,010	-	-	-	-
교육/사회용	동 수	3	2	1	-	-	-	-
	연 면 적	1,002	787	215	-	-	-	-
기 타	동 수	92	1	90	-	-	-	1
	연 면 적	18,748	152	18,582	-	-	-	14

자료 : 종합민원과

## 건축허가(숙) Building Construction Permits

(단위 Unit : 동 building, m<sup>2</sup>)

연도별 용도별	구 분	증 축 · 개 축 · 이 전 · 대 수 선 Extension / Reconstruction						
		계 Total	콘크리트 Concrete	철골 Steel frame	조적 Masonry	철골철근 Ferroconcrete	목조 Wooden	기타 Others
2014	동 수	109	11	70	14	-	11	3
	연 면 적	7,407	743	4,943	631	-	702	389
2015	동 수	163	42	88	15	-	5	13
	연 면 적	28,165	5,021	11,975	836	-	438	9,895
2016	동 수	175	-	138	14	18	2	3
	연 면 적	209,453	-	171,260	4,331	25,133	237	8,491
2017	동 수	330	24	285	12	1	3	5
	연 면 적	61,126	5,564	54,734	569	-	74	185
2018	동 수	407	33	346	18	1	4	5
	연 면 적	83,867	8,707	73,738	820	-	417	185
주 거 용	동 수	37	9	20	5	-	1	2
	연 면 적	3,624	1,550	1,904	164	-	-	6
상 업 용	동 수	62	11	46	4	-	1	-
	연 면 적	7,551	3,150	4,007	44	-	343	7
농수산업용	동 수	228	3	218	4	-	2	1
	연 면 적	57,816	1,170	56,014	386	-	74	172
공 업 용	동 수	11	-	9	1	1	-	-
	연 면 적	2,190	56	2,003	131	-	-	-
공 공 용	동 수	14	3	10	-	-	-	1
	연 면 적	2,676	1,463	1,213	-	-	-	-
교육/사회용	동 수	13	5	7	1	-	-	-
	연 면 적	1,003	1,003	66	-66	-	-	-
기 타	동 수	42	2	36	3	-	-	1
	연 면 적	9,007	315	8,531	161	-	-	-

자료 : 종합민원과



## 건축허가(숙) Building Construction Permits

(단위 Unit : 동 building, m<sup>2</sup>)

연도별 용도별	구 분	용 도 변 경 Change of use						
		계 Total	콘크리트 Concrete	철골 Steel frame	조적 Masonry	철골철근 Ferroconcrete	목조 Wooden	기타 Others
2014	동 수	7	2	4	1	-	-	-
	연면적	1,711	579	802	331	-	-	-
2015	동 수	7	2	3	2	-	-	-
	연면적	2,734	989	1,158	587	-	-	-
2016	동 수	482	-	469	4	6	3	-
	연면적	17,951	-	3,182	1,834	12,472	464	-
2017	동 수	37	13	5	17	-	1	1
	연면적	5,331	2,538	1,204	1,422	-	86	81
2018	동 수	46	19	8	17	-	1	1
	연면적	8,936	5,604	1,585	1,580	-	86	81
주 거 용	동 수	10	4	2	3	-	1	-
	연면적	1,259	564	251	358	-	86	-
상 업 용	동 수	29	13	4	11	-	-	1
	연면적	4,868	3,038	861	888	-	-	81
농수산업용	동 수	1	-	-	1	-	-	-
	연면적	94	-	-	94	-	-	-
공 업 용	동 수	-	-	-	-	-	-	-
	연면적	-	-	-	-	-	-	-
공 공 용	동 수	1	1	-	-	-	-	-
	연면적	1,047	1,047	-	-	-	-	-
교육/사회용	동 수	2	1	1	-	-	-	-
	연면적	1,322	870	418	34	-	-	-
기 타	동 수	3	-	1	2	-	-	-
	연면적	346	85	55	206	-	-	-

자료 : 종합민원과

3. 아파트 건립<sup>1)</sup> Construction of Apartment

(단위 Unit : 개수 number)

연도별	구 분	동 수 No. of buildings	가구수 No. of Houses	규 모 별 가 구 수 House by Size						
				33㎡ 미만	33~66㎡ 미만	66~99㎡ 미만	99~133㎡ 미만	133~166㎡ 미만	166~199㎡ 미만	199㎡ 이상
2 0 1 4		4	263	-	-	119	114	-	-	-
2 0 1 5		1	55	55	-	-	-	-	-	-
2 0 1 6		2	115	5	50	60	-	-	-	-
2 0 1 7		-	-	-	-	-	-	-	-	-
2 0 1 8		2	60	-	-	60	-	-	-	-

자료 : 건설주택과  
주 : 1)사업승인기준

## 아파트 건립(속) Construction of Apartment

(단위 Unit : 개수 number)

연도별	구 분	층 수 별 가 구 수 House by floor number							
		5층이하		6~9층		10~19층		20층이상	
		동 수 No. of buildings	가구수 No. of Houses	동 수 No. of buildings	가구수 No. of Houses	동 수 No. of buildings	가구수 No. of Houses	동 수 No. of buildings	가구수 No. of Houses
2014		-	-	-	-	4	263	-	-
2015		-	-	1	55	-	-	-	-
2016		-	-	1	55	1	60	-	-
2017		-	-	-	-	-	-	-	-
2018		-	-	-	-	1	60	-	-

자료 : 건설주택과  
주 : 1)사업승인기준

4. 토지거래 허가<sup>1)</sup> Permits for Land Transaction

(단위 Unit : 건 case, 천㎡ 1,000㎡)

연도별	구분	합 계 Total		허 가 Permit		불 허 가 내 용 Non-permitted contents					
		계 Sub-total				이용목적 Land use		기 타 Others			
		건수Cases	면적Area	건수Cases	면적Area	건수Cases	면적Area	건수Cases	면적Area	건수Cases	면적Area
2014		-	-	-	-	-	-	-	-	-	-
2015		-	-	-	-	-	-	-	-	-	-
2016		-	-	-	-	-	-	-	-	-	-
2017		-	-	-	-	-	-	-	-	-	-
2018		-	-	-	-	-	-	-	-	-	-

자료 : 종합민원과

주 : 1) 토지거래 허가지역에 한함

## 5. 토지거래현황 Land Transactions by Use and Purpose

(단위 Unit : 필지수 parcel, 천㎡ 1,000㎡)

연도별	구분	합 계 Totals		용도지역별 By use					
				도 시 계 획 구 역 내 Subject to urban planning zone					
		필지수 Parcel	면적 Area	주거지역 Residential zone	상업지역 Commercial zone	공업지역 Industrial zone			
		필지수Parcel	면적Area	필지수Parcel	면적Area	필지수Parcel	면적Area	필지수Parcel	면적Area
2014		8,490	17,553	741	222	94	16	31	35
2015		10,871	22,837	1,179	352	106	31	28	64
2016		10,558	19,901	890	292	89	15	13	12
2017		10,777	34,985	595	570	93	109	22	32
2018		11,134	47,462	1,207	8,259	205	8,292	56	116

자료 : 종합민원과

## 토지거래현황(속) Land Transactions by Use and Purpose

(단위 Unit : 필지수 parcel, 천㎡ 1,000㎡)

연도별	구분 용도지역별 By use							
	도시계획구역내 Subject to urban planning zone						도시계획구역외 Others	
	녹지지역 Green belt		개발제한구역 Areas of restricted development		용도미지정구역 Non-designated zone		필지수 Parcel	면적 Area
	필지수 Parcel	면적 Area	필지수 Parcel	면적 Area	필지수 Parcel	면적 Area		
2 0 1 4	262	364	-	-	6	10	-	-
2 0 1 5	243	468	-	-	143	237	-	-
2 0 1 6	361	459	-	-	80	64	-	-
2 0 1 7	329	496	-	-	33	42	-	-
2 0 1 8	491	2,769	-	-	22	937	-	-

자료 : 종합민원과

## 토지거래현황(속) Land Transactions by Use and Purpose

(단위 Unit : 필지수 parcel, 천㎡ 1,000㎡)

연도별	구분 용도지역별 By use							
	관리지역 Management Area							
	관리지역 Management Area		보전관리지역		생산관리지역		계획관리지역	
	필지수 Parcel	면적 Area	필지수 Parcel	면적 Area	필지수 Parcel	면적 Area	필지수 Parcel	면적 Area
2 0 1 4	-	-	900	2,407	884	1,588	2,135	2,272
2 0 1 5	3	3	1,399	3,537	836	1,536	2,539	2,906
2 0 1 6	2	1	1,414	3,366	884	1,783	2,653	2,957
2 0 1 7	3	2	1,291	11,226	1,116	2,437	2,806	4,385
2 0 1 8	1	-	1,193	6,951	952	1,876	2,492	3,960

자료 : 종합민원과

## 토지거래현황(속) Land Transactions by Use and Purpose

(단위 Unit : 필지수 parcel, 천㎡ 1,000㎡)

구분 연도별	용도지역별 By use			
	농림지역 Agricultural & Forest Area		자연환경보전지역 Natural Environment Preservation Area	
	필지수 Parcel	면적 Area	필지수 Parcel	면적 Area
2014	3,211	9,982	226	657
2015	4,149	11,503	246	2,200
2016	3,894	10,216	278	736
2017	4,198	14,859	291	827
2018	4,200	13,666	315	636

자료 : 종합민원과

## 토지거래현황(속) Land Transactions by Use and Purpose

(단위 Unit : 필지수 parcel, 천㎡ 1,000㎡)

구분 연도별	합 계 Totals		지 목 별 By purpose					
	필지수 Parcel	면적 Area	진 Dry paddy		답 Rice paddy		대지 building land	
			필지수 Parcel	면적 Area	필지수 Parcel	면적 Area	필지수 Parcel	면적 Area
2014	8,490	17,556	2,443	3,372	2,708	5,758	1,643	532
2015	10,871	22,837	2,960	3,965	3,518	7,096	2,397	1,286
2016	10,558	19,901	2,938	4,185	3,295	6,480	2,300	1,207
2017	10,777	34,985	3,095	4,562	3,546	7,293	1,529	909
2018	11,134	47,462	3,254	4,903	3,420	6,943	1,966	975

자료 : 종합민원과

## 토지거래현황(속) Land Transactions by Use and Purpose

(단위 Unit : 필지수 parcel, 천㎡ 1,000㎡)

연도별	구 분	지목별 By purpose					
		임 야 Forest field		공장용지 Factory site		기 타 Others	
		필지수 Parcel	면적 Area	필지수 Parcel	면적 Area	필지수 Parcel	면적 Area
2 0 1 4		1,016	6,890	12	20	668	984
2 0 1 5		1,387	9,637	11	16	598	837
2 0 1 6		1,408	7,019	15	40	602	970
2 0 1 7		1,998	21,474	15	20	594	727
2 0 1 8		1,865	16,274	26	72	603	18,295

자료 : 종합민원과

## 6. 용도지역 Specific Use Area

(단위 Unit : ㎢)

연도별	구 분	인 구 Population			용도지역 총합계 Grand total	도 시 지 역 Urban zone				
		계 Total	도시지역 <sup>1)</sup> Urban	비도시지역 <sup>1)</sup> Rural		계 Total	주 거 지 역 Residential zone			
							소 계 Total	전용주거지역 제1종전용 1st Exclusive	Residential only 제2종전용 2nd Exclusive	
2 0 1 4	76,981	25,267	51,714	963.83	37.98	4.24			0.00	0.00
2 0 1 5	76,194	25,186	51,008	963.80	37.95	4.24	0.00	0.00	0.00	
2 0 1 6	75,121	25,334	49,787	963.80	37.95	4.24	0.00	0.00	0.00	
2 0 1 7	73,604	25,126	48,478	963.80	37.95	4.24	0.00	0.00	0.00	
2 0 1 8	73,604	25,126	48,478	1045.29	57.40	8.46	2.42	1.92	0.50	

자료 : 안전도시과

주 : 1) 도시지역인구는 읍 인구임. 비도시지역 인구는 면 인구임(외국인 제외)

## 용도지역(속) Specific Use Area

(단위 Unit : km)

구 분 연도별	도 시 지 역 Residential zone									
	주 거 지 역 Residential zone					상 업 지 역 Commercial zone				
	일반주거지역 General residential				준주거지역 Semi residential	소 계 Total	중 심 Central	일 반 General	근 름 Neighborhood	유 통 Distributional
	제1종일반 1st General	제2종일반 2nd General	제3종일반 3rd General							
2 0 1 4	3.96	2.00	1.71	0.25	0.28	0.43	-	0.37	0.06	-
2 0 1 5	3.96	2.00	1.71	0.25	0.28	0.43	0.00	0.37	0.06	0.00
2 0 1 6	3.96	2.00	1.71	0.25	0.28	0.43	0.00	0.37	0.06	0.00
2 0 1 7	3.96	2.00	1.71	0.25	0.28	0.43	0.00	0.37	0.06	0.00
2 0 1 8	4.80	2.44	1.80	0.5	1.24	3.50	0.00	3.45	0.05	0.00

자료 : 안전도시과 주 : 1) 도시지역인구는 읍 인구임. 비도시지역 인구는 면 인구임(외국인 제외)

## 용도지역(속) Specific Use Area

(단위 Unit : km)

구 분 연도별	도 시 지 역 Residential zone								
	공 업 지 역 Industrial zone				녹 지 지 역 Green zone				미지정 undesignated
	소 계 Total	전 용 Exclusive	일 반 General	준공업 Mixed	소 계 Total	보 전 Preserved	생 산 Agricultural	자 연 Natural	
2 0 1 4	2.32	-	2.18	0.14	21.96	3.68	4.90	13.38	9.0
2 0 1 5	2.32	0.00	2.18	0.14	21.96	3.68	4.90	13.38	9.0
2 0 1 6	2.32	0.00	2.18	0.14	21.96	3.68	4.90	13.38	9.0
2 0 1 7	2.32	0.00	2.18	0.14	21.96	3.68	4.90	13.38	9.0
2 0 1 8	3.48	0.00	2.97	0.51	34.50	3.68	5.22	25.60	7.46

자료 : 안전도시과 주 : 1) 도시지역인구는 읍 인구임. 비도시지역 인구는 면 인구임(외국인 제외)

## 용도지역(속) Specific Use Area

(단위 Unit : km<sup>2</sup>)

구 분 연도별	비 도 시 지 역 Rural Area					
	소 계 Total	계획관리지역 Plan management Area	생산관리지역 Production management Area	보전관리지역 Preservation management Area	농림지역 Agricultural & Forest Area	자연환경보전지역 Natural Environment Preservation Area
2 0 1 4	925.85	111.37	53.94	130.67	540.67	89.20
2 0 1 5	925.85	111.37	53.94	130.67	540.67	89.20
2 0 1 6	925.85	111.37	53.94	130.67	540.67	89.20
2 0 1 7	925.85	111.37	53.94	130.67	540.67	89.20
2 0 1 8	987.89	107.62	51.60	134.02	605.55	89.10

자료 : 안전도시과 주 : 1) 도시지역인구는 읍 인구임. 비도시지역 인구는 면 인구임(외국인 제외)

## 7. 용도지구 Land by Purpose

(단위 Unit : km<sup>2</sup>)

구 분 연도별	합계 Total	경 관 지 구 Scenery				미 관 지 구 Landscape			
		계 Total	자연 Natural	수변 River side	시가지 Urban	계 Total	중심지 Central	역사문화 Historical culture	일반 General
2 0 1 4	10.79	3.40	3.40	-	-	-	-	-	-
2 0 1 5	10.79	3.40	3.40	-	-	-	-	-	-
2 0 1 6	36.20	3.40	3.40	-	-	-	-	-	-
2 0 1 7	36.20	3.40	3.40	-	-	-	-	-	-
2 0 1 8	34.80	3.40	3.40	-	-	-	-	-	-

자료 : 안전도시과



## 용도지구(속) Land by Purpose

(단위 Unit : km)

구 분 연도별	고 도 지 구 Height			방화지구 Fire fighting	방재지구 Prevention of disaster	보 존 지 구 Reservation			
	계 Total	최고 Max	최저 Min			계 Total	문화자원 Cultural resources	중요시설물 Major facilities	생태계 Ecosystem
2014	0.03	0.03	-	0.05	-	0.33	0.33	-	-
2015	0.03	0.03	-	0.05	-	0.33	0.33	-	-
2016	0.03	0.03	-	0.05	-	0.33	0.33	-	-
2017	0.03	0.03	-	0.05	-	0.33	0.33	-	-
2018	0.03	0.03	-	0.05	-	0.29	0.29	-	-

자료 : 안전도시과

## 용도지구(속) Land by Purpose

(단위 Unit : km)

구 분 연도별	시 설 보 호 지 구 Protection of facilities					취 락 지 구 Community		
	계 Total	학교 School	공용 Public	항만 Port	공항 Airport	계 Total	자연 Natural	집단 Group
2014	-	-	-	-	-	0.27	0.27	-
2015	-	-	-	-	-	0.27	0.27	-
2016	-	-	-	-	-	22.68	22.68	-
2017	-	-	-	-	-	22.68	22.68	-
2018	-	-	-	-	-	24.45	24.45	-

자료 : 안전도시과

## 용도지구(속) Land by Purpose

(단위 Unit : km)

구 분 연도별	개발진흥지구 Development Promotion						특정용도 제한지구 Protective	기타 Others
	계 Total	주거 Residential	산업 Industrial	유통 Circulative	관광휴양 Tourist	복합 Complex		
2014	6.70	0.40	0.34	0.01	5.95	-	-	0.01
2015	6.70	0.40	0.34	0.01	5.95	-	-	0.01
2016	9.70	3.40	0.34	0.01	5.95	-	-	0.01
2017	9.70	3.40	0.34	0.01	5.95	-	-	0.01
2018	6.58	0.03	0.38	-	6.17	-	-	0.01

자료 : 안전도시과

## 8. 공 원 Parks

(단위 Unit : 개소 number, 천㎡ 1,000㎡)

구 분 연도별 읍면별	자연공원 Natural parks						도시공원 Urban parks			
	계 Total		국립공원 National park		도립공원 Provincial		계 Total		어린이공원 Children's	
	개소 Number	면적 Area	개소 Number	면적 Area	개소 Number	면적 Area	개소 Number	면적 Area	개소 Number	면적 Area
2014	1	33.39	-	-	1	33.39	34	2.086	22	1.065
2015	1	33.39	-	-	1	33.39	34	2.086	22	1.065
2016	1	33.39	-	-	1	33.39	31	0.695	15	0.109
2017	1	33.39	-	-	1	33.39	32	1.212	12	0.020
2018	1	33.39	-	-	1	33.39	60	1.738	19	0.037
해남읍	-	-	-	-	-	-	17	0.237	12	0.020
삼산면	1	33.39	-	-	1	33.39	-	-	-	-
화산면	-	-	-	-	-	-	1	0.302	-	-
현산면	-	-	-	-	-	-	-	-	-	-
송지면	-	-	-	-	-	-	8	0.110	4	0.008
북평면	-	-	-	-	-	-	1	0.018	-	-
북일면	-	-	-	-	-	-	-	-	-	-
옥천면	-	-	-	-	-	-	-	-	-	-
계곡면	-	-	-	-	-	-	-	-	-	-
마산면	-	-	-	-	-	-	2	0.003	-	-
황산면	-	-	-	-	-	-	2	0.058	-	-
산이면	-	-	-	-	-	-	26	0.522	3	0.009
문내면	-	-	-	-	-	-	2	0.389	-	-
화원면	-	-	-	-	-	-	1	0.099	-	-

자료 : 안전도시과

## 공 원(속) Parks

(단위 Unit : 개소 number, 천㎡ 1,000㎡)

연도별 읍면별	도시공원 Urban parks					
	근린공원 Neighborhood		도시자연공원 Urban natural park zone		기타공원 Others	
	개소 Number	면적 Area	개소 Number	면적 Area	개소 Number	면적 Area
2014	7	0.519	2	0.497	3	0.005
2015	7	0.519	2	0.497	3	0.005
2016	7	0.519	-	0.000	9	0.067
2017	8	0.614	2	0.497	10	0.081
<b>2018</b>	<b>20</b>	<b>1.075</b>	<b>2</b>	<b>0.497</b>	<b>19</b>	<b>0.129</b>
해남읍	3	0.099	1	0.115	1	0.003
삼산면	-	-	-	-	-	-
화산면	1	0.302	-	-	-	-
현산면	-	-	-	-	-	-
송지면	1	0.085	-	-	3	0.017
북평면	1	0.018	-	-	-	-
북일면	-	-	-	-	-	-
옥천면	-	-	-	-	-	-
계곡면	-	-	-	-	-	-
마산면	-	-	-	-	2	0.003
항산면	1	0.011	-	-	1	0.047
산이면	12	0.461	-	-	11	0.052
문내면	-	-	1	0.382	1	0.007
화원면	1	0.099	-	-	-	-

자료 : 안전도시과

## 9. 하천 Rivers and Streams

(단위 Unit : km)

연도별	구분 하천수(개소) No. of rivers and streams	총연장 Total length	요개수 Cases of improvements needed			
			기개수 Already improved	미개수 Yet to be improved	개수율(%) Improvement rate	
2014	30	155.17	212.50	164.90	47.60	77.60
2015	30	155.17	212.50	166.10	45.40	78.16
2016	30	155.17	212.50	167.20	45.30	78.60
2017	30	155.17	212.50	168.10	44.40	79.11
<b>2018</b>	<b>30</b>	<b>155.17</b>	<b>212.50</b>	<b>169.00</b>	<b>43.50</b>	<b>79.53</b>

자료 : 안전도시과

## 10. 하천부지점용 Use of River Sites

(단위 Unit : m<sup>2</sup>, 천원 1000won)

연도별	구 분 Number of cases	면 적 Area					토사채취 (m <sup>3</sup> ) Collection of gravels and sand	사용료징수 Collection of use fees	
		계 Total	전 Dry paddy	답 Rice paddy	잡종지 Misc. land	기 타 Others		조 정 Adjust	징 수 Collect
2 0 1 4	49	57,200	7,784	45,752	-	3,664	-	2,760	2,760
2 0 1 5	52	58,640	7,784	45,752	-	5,104	-	2,728	2,728
2 0 1 6	53	59,590	7,784	45,752	-	6,054	-	2,875	2,875
2 0 1 7	62	69,530	7,784	49,916	-	11,830	-	3,517	3,517
2 0 1 8	64	73,961	7,784	49,916	-	16,261	-	3,997	3,997

자료 : 안전도시과

## 11. 도 로 Roads

(단위 Unit : m, m<sup>2</sup>, %)

연도별	구 분	합 계 Total			
	연장 Length	포장 Paved	포장률 Paved rate	미포장 Unpaved	미 개 통 Unimproved
2 0 1 4	587,960	439,860	75	148,080	33,700
2 0 1 5	587,960	439,860	75	148,080	33,700
2 0 1 6	587,960	455,190	77	132,770	32,700
2 0 1 7	587,960	455,190	77	132,770	32,700
2 0 1 8	587,960	455,190	77	132,770	32,700

자료 : 건설주택과

## 도 로(속) Roads

(단위 Unit : m, m<sup>2</sup>, %)

연도별	구 분	고속도로 Highway	일반국도 General national road				
			연장 Length	포장 Paved	포장률 Paved rate	미포장 Unpaved	미 개 통 Unimproved
2 0 1 4		-	185,350	176,900	95	8,450	-
2 0 1 5		-	185,350	176,900	95	8,450	-
2 0 1 6		-	185,350	176,900	95	8,450	-
2 0 1 7		-	185,350	176,900	95	8,450	-
2 0 1 8		-	185,350	176,900	95	8,450	-

자료 : 건설주택과

## 도 로(속) Roads

(단위 Unit : m, m<sup>2</sup>, %)

연도별	구 분	지방도 Provincial road			
	연장 Length	포장 Paved	포장률 Paved rate	미포장 Unpaved	미 개 통 Unimproved
2 0 1 4	150,010	106,710	71	43,300	21,700
2 0 1 5	150,010	106,710	71	43,300	21,700
2 0 1 6	150,010	107,710	72	42,300	20,700
2 0 1 7	150,010	107,710	72	42,300	20,700
2 0 1 8	150,010	107,710	72	42,300	20,700

자료 : 건설주택과

## 도 로(속) Roads

(단위 Unit : m, m<sup>2</sup>, %)

구 분 연도별	군 도 Gun's road				
	연장 Length	포장 Paved	포장률 Paved rate	미포장 Unpaved	미 개 통 Unimproved
2014	252,600	156,250	62	96,330	12,000
2015	252,600	156,250	62	96,330	12,000
2016	252,600	170,580	68	82,020	12,000
2017	252,600	170,580	68	82,020	12,000
2018	252,600	170,580	68	82,020	12,000

자료 : 건설주택과

## 11-1. 폭원별 도로현황 Roads(by Size)

(단위 Unit : m)

구 분 연도별	도 로(폭원별) Roads(by Size)					광장(개소) Squares (Number)
	합 계 Total	광로(40m이상) Avenues	대로(25~40m미만) Streets	중로(12~25m미만) Roads	소로(12m미만) Paths	
2014	232,913	-	21,119	146,808	64,986	19
2015	232,913	-	21,119	146,808	64,986	19
2016	232,913	-	21,119	146,808	64,986	19
2017	232,913	-	21,119	146,808	64,986	19
2018	232,913	-	21,119	146,808	64,986	19

자료 : 건설주택과

## 12. 도로시설물 Road Facilities

(단위 Unit : 개소 number, m, m<sup>2</sup>)

연도별 읍면별	구 분			합 계 Total			고가도로 Elevated road			차도육교			터 널 Tunnels			가로등(개소) Street lamps
	개 소 Number	연 장 Length	면 적 Area	개 소 Number	연 장 Length	면 적 Area	개 소 Number	연 장 Length	면 적 Area	개 소 Number	연 장 Length	면 적 Area	개 소 Number	연 장 Length	면 적 Area	
2 0 1 4	4	2,479	24,790	-	-	-	-	-	-	-	-	-	4	24,790	24,790	8,288
2 0 1 5	4	2,479	24,790	-	-	-	-	-	-	-	-	-	4	24,790	24,790	8,764
2 0 1 6	4	2,479	24,790	-	-	-	-	-	-	-	-	-	4	24,790	24,790	8,833
2 0 1 7	4	2,479	24,790	-	-	-	-	-	-	-	-	-	4	24,790	24,790	8,940
<b>2 0 1 8</b>	<b>4</b>	<b>2,479</b>	<b>24,790</b>	<b>-</b>	<b>-</b>	<b>-</b>	<b>-</b>	<b>-</b>	<b>-</b>	<b>-</b>	<b>-</b>	<b>-</b>	<b>4</b>	<b>2,479</b>	<b>24,790</b>	<b>9,034</b>
해 남 읍	2	1,271	12,710	-	-	-	-	-	-	-	-	-	2	1,271	12,710	1,031
삼 산 면	-	-	-	-	-	-	-	-	-	-	-	-	-	-	-	491
화 산 면	-	-	-	-	-	-	-	-	-	-	-	-	-	-	-	734
현 산 면	2	1,208	12,080	-	-	-	-	-	-	-	-	-	2	1,208	12,080	522
송 지 면	-	-	-	-	-	-	-	-	-	-	-	-	-	-	-	967
북 평 면	-	-	-	-	-	-	-	-	-	-	-	-	-	-	-	497
북 일 면	-	-	-	-	-	-	-	-	-	-	-	-	-	-	-	379
옥 천 면	-	-	-	-	-	-	-	-	-	-	-	-	-	-	-	625
계 곡 면	-	-	-	-	-	-	-	-	-	-	-	-	-	-	-	465
마 산 면	-	-	-	-	-	-	-	-	-	-	-	-	-	-	-	482
황 산 면	-	-	-	-	-	-	-	-	-	-	-	-	-	-	-	917
산 이 면	-	-	-	-	-	-	-	-	-	-	-	-	-	-	-	615
문 내 면	-	-	-	-	-	-	-	-	-	-	-	-	-	-	-	711
화 원 면	-	-	-	-	-	-	-	-	-	-	-	-	-	-	-	598

자료 : 건설주택과, 경제산업과

## 13. 교 량 Bridges

(단위 Unit : 개소 number, m)

연도별 읍면별	합계 Total				일반국도 General national road				지방도 Provincial road			
	가설 Constructed		미가설 Unconstructed		가설 Constructed		미가설 Unconstructed		가설 Constructed		미가설 Unconstructed	
	개소 Number	연장 Length	개소 Number	연장 Length	개소 Number	연장 Length	개소 Number	연장 Length	개소 Number	연장 Length	개소 Number	연장 Length
2 0 1 4	144	7,362.4	-	-	88	5,127.7	-	-	25	911.0	-	-
2 0 1 5	144	7,362.4	-	-	88	5,127.7	-	-	25	911.0	-	-
2 0 1 6	152	7,610.3	-	-	94	5,225.5	-	-	26	1,048.1	-	-
2 0 1 7	152	7,610.3	-	-	94	5,225.5	-	-	26	1,048.1	-	-
<b>2 0 1 8</b>	<b>152</b>	<b>7,610.3</b>	-	-	<b>94</b>	<b>5,225.5</b>	-	-	<b>26</b>	<b>1,048.1</b>	-	-
해 남 읍	16	990.1	-	-	13	877.1	-	-	2	49.0	-	-
삼 산 면	11	952.9	-	-	8	765.2	-	-	3	187.7	-	-
화 산 면	2	61.8	-	-	2	61.8	-	-	-	-	-	-
현 산 면	22	616.2	-	-	14	401.4	-	-	3	70.5	-	-
송 지 면	13	722.4	-	-	5	478.4	-	-	1	60.0	-	-
북 평 면	5	298.2	-	-	3	250.2	-	-	1	26.0	-	-
북 일 면	6	171.0	-	-	-	-	-	-	2	60.0	-	-
옥 천 면	20	935.8	-	-	11	553.6	-	-	2	104.2	-	-
계 곡 면	18	582.6	-	-	10	285.0	-	-	6	239.6	-	-
마 산 면	10	695.5	-	-	4	160.0	-	-	3	91.1	-	-
황 산 면	11	688.8	-	-	10	675.8	-	-	-	-	-	-
산 이 면	1	75.0	-	-	-	-	-	-	1	75.0	-	-
문 내 면	11	655.4	-	-	10	637.4	-	-	-	-	-	-
화 원 면	6	164.6	-	-	4	79.6	-	-	2	85.0	-	-

자료 : 건설주택과

## 교 량(속) Bridges

(단위 Unit : 개소 number, m)

연도별 읍면별	시군도 Si and Gun's road				농어촌도로 Farming and fishing village's road			
	가설 Constructed		미가설 Unconstructed		가설 Constructed		미가설 Unconstructed	
	개소 Number	연장 Length	개소 Number	연장 Length	개소 Number	연장 Length	개소 Number	연장 Length
2 0 1 4	17	820.4	-	-	14	503.3	-	-
2 0 1 5	17	820.4	-	-	14	503.3	-	-
2 0 1 6	17	820.4	-	-	15	516.3	-	-
2 0 1 7	17	820.4	-	-	15	516.3	-	-
<b>2 0 1 8</b>	<b>17.0</b>	<b>820.4</b>	-	-	<b>15.0</b>	<b>516.3</b>	-	-
해 남 읍	-	-	-	-	1	64.0	-	-
삼 산 면	-	-	-	-	-	-	-	-
화 산 면	-	-	-	-	-	-	-	-
현 산 면	3	81.0	-	-	2	63.3	-	-
송 지 면	6	161.0	-	-	1	23.0	-	-
북 평 면	1	22.0	-	-	-	-	-	-
북 일 면	1	48.0	-	-	3	63.0	-	-
옥 천 면	2	46.0	-	-	5	232.0	-	-
계 곡 면	-	-	-	-	2	58.0	-	-
마 산 면	3	444.4	-	-	-	-	-	-
황 산 면	-	-	-	-	1	13.0	-	-
산 이 면	-	-	-	-	-	-	-	-
문 내 면	1	18.0	-	-	-	-	-	-
화 원 면	-	-	-	-	-	-	-	-

자료 : 건설주택과



## 14. 건설장비 Construction Machinery and Equipments

(단위 Unit : 대 each)

구분 연도별	합계 Total	불도저 Bulldozers	굴삭기 Excavators	로더 Loaders	지게차 Forklifts	덤프 트럭 Dump trucks	스크 레이퍼 Scrapers	골재 살포기 Aggregate distributors	노상 안정기 Road stabilizers	향타및 항발기 Rock drills	기중기 Cranes	그레 이더 Graders	롤러 Rollers
2 0 1 4	1,304	15	547	55	454	159	-	-	-	-	8	-	6
2 0 1 5	1,446	19	579	58	552	158	-	-	-	-	7	-	7
2 0 1 6	1,588	23	588	66	672	161	-	-	-	-	6	-	7
2 0 1 7	1,724	23	618	76	765	163	-	-	-	-	8	-	9
2 0 1 8	1,921	24	661	85	906	171	-	-	-	-	8	-	7

자료 : 환경교통과

## 건설장비(속) Construction Machinery and Equipments

(단위 Unit : 대 each)

구분 연도별	콘크리트 Concrete					아스팔트 Asphalt			쇄석기 Crushers	공기 압축기 Compressors	천공기 Boring machine	준설선 Dredgers	기타 Others
	배칭플랜트 Batching plant	피니셔 Finishers	살포기 Distributors	믹서트럭 Mixer trucks	펌프 Pumps	피니셔 Finishers	믹싱플랜트 Mixing plants	살포기 Distributors					
2 0 1 4	-	-	-	27	15	-	-	-	-	4	12	1	1
2 0 1 5	-	-	-	29	18	-	-	-	-	3	14	1	1
2 0 1 6	-	-	-	26	18	-	-	-	-	3	16	1	1
2 0 1 7	-	-	-	24	17	-	-	-	-	2	17	1	1
2 0 1 8	-	-	-	23	14	-	-	-	-	2	18	1	1

자료 : 환경교통과



빛나라 땅끝! 다시 뛰는 해남

## X. 교통 · 관광 및 정보통신

Transportation, Tourism and Information Telecommunications





## X. 교통 · 관광 및 정보통신 Transportation, Tourism and Information Telecommunications

## 1. 자동차등록 Registered Motor Vehicles

(단위 Unit : 대 each)

연도별 월 별	총 계 Total <sup>1)</sup>				승 용 차 Passenger cars				화 물 차 Trucks			
	관용 Government	자가용 Private	영업용 Commercial		관용 Government	자가용 Private	영업용 Commercial		관용 Government	자가용 Private	영업용 Commercial	
2 0 1 4	33,563	282	32,688	593	18,862	83	18,526	253	12,814	116	12,469	229
2 0 1 5	35,404	277	34,544	583	19,971	79	19,636	256	13,570	116	13,241	213
2 0 1 6	36,598	284	35,730	584	20,888	76	20,534	278	13,840	124	13,524	192
2 0 1 7	37,658	307	36,792	559	21,586	93	21,234	259	14,191	126	13,882	183
<b>2 0 1 8</b>	<b>38,437</b>	<b>333</b>	<b>37,522</b>	<b>582</b>	<b>22,054</b>	<b>106</b>	<b>21,696</b>	<b>252</b>	<b>14,472</b>	<b>133</b>	<b>14,137</b>	<b>202</b>
1월	37,774	308	36,902	564	21,646	93	21,294	259	14,253	127	13,941	185
2월	37,739	310	36,865	564	21,665	94	21,312	259	14,224	128	13,911	185
3월	37,812	315	36,927	570	21,705	95	21,350	260	14,241	130	13,926	185
4월	37,882	319	36,997	566	21,745	98	21,394	253	14,265	132	13,949	184
5월	37,923	323	37,038	562	21,764	100	21,413	251	14,282	134	13,964	184
6월	38,014	333	37,119	562	21,810	100	21,459	251	14,326	141	14,001	184
7월	38,062	331	37,165	566	21,826	100	21,477	249	14,368	140	14,038	190
8월	38,163	323	37,272	568	21,900	98	21,552	250	14,393	134	14,061	198
9월	38,311	323	37,400	588	22,005	99	21,647	259	14,423	132	14,090	201
10월	38,468	327	37,558	583	22,095	102	21,740	253	14,469	132	14,136	201
11월	38,464	334	37,548	582	22,078	104	21,722	252	14,467	133	14,133	201
12월	38,437	333	37,522	582	22,054	106	21,696	252	14,472	133	14,137	202

자료 : 환경교통과

주 : 1) 총계에서 이륜자동차 미포함

## 자동차등록(속) Registered Motor Vehicles

(단위 Unit : 대 each)

연도별 월 별	승 합 차 Buses				특 수 차 Special cars				이륜자동차 Motor cycle		
	관용 Government	자가용 Private	영업용 Commercial		관용 Government	자가용 Private	영업용 Commercial		관용 Government	자가용 Private	
2 0 1 4	1,802	65	1,646	91	85	18	47	20	6,689	122	6,567
2 0 1 5	1,772	61	1,618	93	91	21	49	21	6,714	121	6,593
2 0 1 6	1,762	62	1,608	92	108	22	64	22	6,701	126	6,575
2 0 1 7	1,768	64	1,611	93	113	24	65	24	6,705	127	6,578
<b>2 0 1 8</b>	<b>1,792</b>	<b>69</b>	<b>1,622</b>	<b>101</b>	<b>119</b>	<b>25</b>	<b>67</b>	<b>27</b>	<b>6,727</b>	<b>127</b>	<b>6,600</b>
1월	1,758	64	1,601	93	117	24	66	27	6,705	127	6,578
2월	1,736	64	1,579	93	114	24	63	27	6,701	127	6,574
3월	1,752	66	1,588	98	114	24	63	27	6,701	127	6,574
4월	1,756	65	1,591	100	116	24	63	29	6,713	128	6,585
5월	1,762	65	1,598	99	115	24	63	28	6,715	128	6,587
6월	1,762	67	1,596	99	116	25	63	28	6,714	128	6,586
7월	1,752	66	1,587	99	116	25	63	28	6,715	128	6,587
8월	1,757	66	1,596	95	113	25	63	25	6,724	128	6,596
9월	1,767	67	1,600	100	116	25	63	28	6,730	128	6,602
10월	1,786	68	1,617	101	118	25	65	28	6,732	128	6,604
11월	1,800	72	1,627	101	119	25	66	28	6,727	127	6,600
12월	1,792	69	1,622	101	119	25	67	27	6,727	127	6,600

자료 : 환경교통과

주 : 1) 총계에서 이륜자동차 미포함

## 1-1. 읍면별 자동차 등록 현황 Registered Motor Vehicles by Eup, Myeon

(단위 Unit : 대 each)

구 분 연도별 읍면별	총 계 Total <sup>1)</sup>				승 용 차 Passenger cars				화 물 차 Trucks			
	계 Total	관용 Government	자가용 Private	영업용 Commercial	계 Total	관용 Government	자가용 Private	영업용 Commercial	계 Total	관용 Government	자가용 Private	영업용 Commercial
2 0 1 4	33,563	282	32,688	593	18,862	83	18,526	253	12,814	116	12,469	229
2 0 1 5	35,404	277	34,544	583	19,971	79	19,636	256	13,570	116	13,241	213
2 0 1 6	36,598	284	35,730	584	20,888	76	20,534	278	1,762	62	1,608	92
2 0 1 7	44,363	434	43,370	559	21,586	93	21,234	259	14,191	126	13,882	183
<b>2 0 1 8</b>	<b>38,437</b>	<b>333</b>	<b>37,522</b>	<b>582</b>	<b>22,054</b>	<b>106</b>	<b>21,696</b>	<b>252</b>	<b>14,472</b>	<b>133</b>	<b>14,137</b>	<b>202</b>
해 남 읍	12,687	293	12,044	350	8,725	88	8,474	163	3,204	119	2,999	86
삼 산 면	1,670	2	1,654	14	1,013	1	1,002	10	586	1	581	4
화 산 면	1,952	2	1,935	15	975	1	971	3	871	1	859	11
현 산 면	1,621	1	1,608	12	810	1	804	5	745	0	738	7
송 지 면	3,167	2	3,148	17	1,655	1	1,641	13	1,402	1	1,397	4
북 평 면	1,589	2	1,566	21	820	2	810	8	706	0	697	9
북 일 면	1,056	3	1,043	10	528	1	523	4	485	2	478	5
옥 천 면	1,703	12	1,673	18	897	5	886	6	717	3	704	10
계 곡 면	1,190	6	1,177	7	575	1	569	5	568	3	563	2
마 산 면	1,533	2	1,491	40	787	1	782	4	679	0	643	36
황 산 면	3,090	2	3,068	20	1,464	2	1,454	8	1,511	0	1,499	12
산 이 면	2,567	1	2,556	10	1,297	1	1,292	4	1,116	0	1,111	5
문 내 면	2,454	1	2,430	23	1,299	0	1,286	13	1,034	1	1,026	7
화 원 면	2,158	4	2,129	25	1,209	1	1,202	6	848	2	842	4

자료 : 환경교통과

주 : 1) 이륜자동차 미포함

## 읍면별 자동차 등록 현황(속) Registered Motor Vehicles by Eup, Myeon

(단위 Unit : 대 each)

구 분 연도별 읍면별	승 합 차 Buses				특 수 차 Special cars				이륜자동차 Motor cycle		
	계 Total	관용 Government	자가용 Private	영업용 Commercial	계 Total	관용 Government	자가용 Private	영업용 Commercial	계 Total	관용 Government	자가용 Private
2 0 1 4	1,802	65	1,646	91	85	18	47	20	6,689	122	6,567
2 0 1 5	1,772	61	1,618	93	91	21	49	21	6,832	121	6,711
2 0 1 6	13,840	124	13,524	192	108	22	64	22	6,700	126	6,574
2 0 1 7	1,768	64	1,611	93	113	24	65	24	6,705	127	6,578
<b>2 0 1 8</b>	<b>1,792</b>	<b>69</b>	<b>1,622</b>	<b>101</b>	<b>119</b>	<b>25</b>	<b>67</b>	<b>27</b>	<b>6,726</b>	<b>127</b>	<b>6,599</b>
해 남 읍	678	62	530	86	80	24	41	15	1,746	104	1,642
삼 산 면	67	0	67	0	4	0	4	0	419	0	419
화 산 면	105	0	105	0	1	0	0	1	333	2	331
현 산 면	65	0	65	0	1	0	1	0	336	0	336
송 지 면	110	0	110	0	-	0	0	0	414	1	413
북 평 면	58	0	57	1	5	0	2	3	229	3	226
북 일 면	41	0	41	0	2	0	1	1	284	1	283
옥 천 면	80	4	75	1	9	0	8	1	399	1	398
계 곡 면	47	2	45	0	-	0	0	0	288	0	288
마 산 면	65	0	65	0	2	1	1	0	386	0	386
황 산 면	114	0	114	0	1	0	1	0	702	0	702
산 이 면	148	0	148	0	6	0	5	1	374	5	369
문 내 면	115	0	115	0	6	0	3	3	336	3	333
화 원 면	99	1	85	13	2	0	0	2	480	7	473

자료 : 환경교통과

주 : 1) 이륜자동차 미포함

## 2. 영업용 자동차 업종별 수송 Transportation of Commercial Motor Vehicles, by Type of Business

(단위 Unit : 화물/톤 freight/ton, 여객/명 passenger/person)

연도별 읍면별	구 분		여 객 Passenger					
	계 Total		농어촌버스 Rural buses		택 시 Taxi		전 세 Chartered buses	
	등록대수 No. of cars	수송인원 No. of passengers	등록대수 No. of cars	수송인원 No. of passengers	등록대수 No. of cars	수송인원 No. of passengers	등록대수 No. of cars	수송인원 No. of passengers
2014	305	3,468,968	43	1,501,300	228	1,861,798	34	105,870
2015	301	3,437,788	43	1,495,210	225	1,836,958	33	105,620
2016	285	2,885,682	43	1,035,120	212	1,754,562	30	96,000
2017	282	2,778,442	43	981,770	207	1,693,572	32	103,100
<b>2018</b>	<b>279</b>	<b>2,630,595</b>	<b>43</b>	<b>927,384</b>	<b>201</b>	<b>1,603,631</b>	<b>40</b>	<b>99,580</b>
해 남 읍	186	1,833,219	43	927,384	121	834,711	27	71,124
삼 산 면	9	75,752	-	-	9	75,752	-	-
화 산 면	6	49,814	-	-	6	49,814	-	-
현 산 면	6	49,776	-	-	6	49,776	-	-
송 지 면	12	83,599	-	-	12	83,599	-	-
북 평 면	7	62,738	-	-	7	62,738	-	-
북 일 면	4	33,388	-	-	4	33,388	-	-
옥 천 면	5	61,455	-	-	5	61,455	-	-
계 곡 면	3	30,018	-	-	3	30,018	-	-
마 산 면	3	41,128	-	-	3	41,128	-	-
황 산 면	6	81,052	-	-	6	81,052	-	-
산 이 면	3	59,713	-	-	3	59,713	-	-
문 내 면	11	83,575	-	-	11	83,575	-	-
화 원 면	18	85,369	-	-	5	56,913	13	28,456

자료 : 환경교통과

## 영업용 자동차 업종별 수송(속) Transportation of Commercial Motor Vehicles, by Type of Business

(단위 Unit : 화물/톤 freight/ton, 여객/명 passenger/person)

연도별 읍면별	구 분		화 물 Freight					
	계 Total		일 반 General cargo		개 별 Individual cargo		용 달 Delivery cargo	
	등록대수 No. of cars	수송량 Volume of traffic	등록대수 No. of cars	수송량 Volume of traffic	등록대수 No. of cars	수송량 Volume of traffic	등록대수 No. of cars	수송량 Volume of traffic
2014	245	200,515	37	73,100	86	96,625	122	30,790
2015	235	194,985	35	74,680	80	89,923	120	30,383
2016	231	175,270	39	60,480	77	84,135	115	30,655
2017	210	181,035	36	71,280	76	83,635	98	26,120
<b>2018</b>	<b>208</b>	<b>172,298</b>	<b>35</b>	<b>68,125</b>	<b>77</b>	<b>78,441</b>	<b>96</b>	<b>25,732</b>
해 남 읍	88	63,932	3	8,472	42	45,210	43	10,250
삼 산 면	5	2,913	-	-	2	2,175	3	738
화 산 면	9	4,726	1	880	2	2,345	6	1,501
현 산 면	7	4,106	-	-	3	2,981	4	1,125
송 지 면	3	1,969	1	742	1	1,025	1	202
북 평 면	11	8,586	-	-	3	4,158	8	4,428
북 일 면	6	1,124	-	-	-	-	6	1,124
옥 천 면	12	6,578	2	1,795	5	3,370	5	1,413
계 곡 면	1	1,125	-	-	1	1,125	-	-
마 산 면	34	59,107	25	54,132	3	3,375	6	1,600
황 산 면	11	6,428	1	621	5	4,457	5	1,350
산 이 면	6	4,277	-	-	3	3,607	3	670
문 내 면	8	3,427	1	702	5	2,380	2	345
화 원 면	7	4,000	1	781	2	2,233	4	986

자료 : 환경교통과

## 3. 주차장 Parking Lot

(단위 Unit : 개소 number, 면 plane)

구 분 연도별	총 계 total					
	계 Total		공 영 Public		민 영 Private	
	개 소 Number	면 수 Plane	개 소 Number	면 수 Plane	개 소 Number	면 수 Plane
2 0 1 4	673	12,718	44	5,151	629	7,567
2 0 1 5	875	13,889	52	5,906	823	7,983
2 0 1 6	883	14,582	60	6,599	823	7,983
2 0 1 7	857	9,548	34	1,565	823	7,983
2 0 1 8	862	9,770	39	1,787	823	7,983

자료 : 환경교통과

## 주 차 장(숙) Parking Lot

(단위 Unit : 개소 number, 면 plane)

구 분 연도별	노 상 Street parking		노 외 Non-street parking			
	공 영 Public		공 영 Public		민 영 Private	
	개 소 Number	면 수 Plane	개 소 Number	면 수 Plane	개 소 Number	면 수 Plane
2 0 1 4	10	578	36	4,573	4	2,785
2 0 1 5	8	696	44	5,210	4	2,785
2 0 1 6	8	696	52	5,903	4	2,785
2 0 1 7	8	696	26	869	4	2,785
2 0 1 8	8	696	31	1,091	4	2,785

자료 : 환경교통과



## 주 차 장(숙) Parking Lot

(단위 Unit : 개소 number, 면 plane)

연도별	구 분			
	건 축 물 부 설 Attached to buildings			
	공 영 Public		민 영 Private	
	개 소 Number	면 수 Plane	개 소 Number	면 수 Plane
2 0 1 4	-	-	625	4,782
2 0 1 5	-	-	819	5,198
2 0 1 6	-	-	819	5,198
2 0 1 7	-	-	819	5,198
2 0 1 8	-	-	819	5,198

자료 : 환경교통과

## 4. 관광사업체 등록 Registration of Tourist Service Establishments

(단위 Unit : 개소 number)

연도별 읍면별	구 분			여 행 업 Travel agencies			관 광 숙 박 업 Tourist hotel			관 광 객 이 용 시 설 업 Tourist entertainment facilities
	일 반 General	국 외 Overseas	국 내 Domestic	호텔업 Hotel		휴양콘도 미니업업 Condominium	자 동 차 야 영 장 업 Motorist convenience facilities			
				관 광 호 텔 업 Tourist hotel	가 족 호 텔 업 Family hotel					
2 0 1 4	-	4	7	3	1	1				1
2 0 1 5	-	7	9	4	1	1				1
2 0 1 6	-	8	11	4	1	1				1
2 0 1 7	-	8	11	3	-	1				1
2 0 1 8	1	9	10	3	-	1				1
해 남 읍	1	9	10	1	-	-				-
삼 산 면	-	-	-	-	-	-				-
화 산 면	-	-	-	-	-	-				-
현 산 면	-	-	-	-	-	-				-
송 지 면	-	-	-	1	-	1				1
북 평 면	-	-	-	-	-	-				-
북 일 면	-	-	-	-	-	-				-
옥 천 면	-	-	-	-	-	-				-
계 곡 면	-	-	-	-	-	-				-
마 산 면	-	-	-	-	-	-				-
황 산 면	-	-	-	-	-	-				-
산 이 면	-	-	-	-	-	-				-
문 내 면	-	-	-	-	-	-				-
화 원 면	-	-	-	1	-	-				-

자료 : 관광과

## 5. 주요 관광지 방문객수 Number of Visitors

(단위 Unit : 명 person)

연도별 월 별	구 분 집계관광지수 Number of Tourist Attractions	방 문 객 수 Tourists			
		유료관광지 Charged Tourist Attractions	내국인 Domestic	외국인 Foreign	무료관광지 Free Tourist Attractions
2 0 1 4	10	682,211	679,449	2,762	6,288,112
2 0 1 5	5	401,869	401,589	300	-
2 0 1 6	5	437,204	436,401	803	-
2 0 1 7	6	1,062,791	1,062,592	199	40,396
<b>2 0 1 8</b>	<b>13</b>	<b>401,130</b>	<b>400,887</b>	<b>243</b>	<b>952,800</b>
1월	9	23,509	23,504	5	36,654
2월	9	20,699	20,687	12	20,462
3월	9	21,052	21,050	2	31,580
4월	11	29,927	29,909	18	107,413
5월	11	43,759	43,745	14	125,043
6월	11	26,699	26,687	12	73,771
7월	12	42,645	42,622	23	97,207
8월	12	61,222	61,210	12	131,055
9월	12	35,918	35,899	19	75,140
10월	12	38,588	38,546	42	93,671
11월	13	31,445	31,406	39	102,820
12월	13	25,667	25,622	45	57,984

자료 : 관광과

## 6. 해수욕장 이용 Use of Sea Bathing Resorts

(단위 Unit : m<sup>2</sup>, 명 person, 개소 number)

연도별 해수욕장별	구 분 총면적 Grand area	백사장 Sand beaches		시설물 Facilities	
		면적 Area	길이 Length	탈의장 Dressing rooms	샤워장 Shower rooms
2 0 1 4	575000	300	6500	12	12
2 0 1 5	575,000	300	6,500	12	12
2 0 1 6	575,000	300	6,500	4	4
2 0 1 7	575,000	300	6,500	4	4
<b>2 0 1 8</b>	<b>425,000</b>	<b>250</b>	<b>3,500</b>	<b>3</b>	<b>3</b>
사 구 미	200,000	100	2,000	1	1
송 호	225,000	150	1,500	2	2
송 평	-	-	-	-	-
오시아노	-	-	-	-	-

자료 : 관광과      비교 : 송평해수욕장 지정해제 (2019.6.10.)

## 해수욕장 이용(숙) Use of Sea Bathing Resorts

(단위 Unit : m<sup>2</sup>, 명 person, 개소 number)

연도별 해수욕장별	구 분 시설물 Facilities				이용객 No. of visitors
	화장실 Toilet	뛰대 Diving stand	망루대 Observatory	공동수도 Water supply	
2 0 1 4	10	0	2	8	272,050
2 0 1 5	10	-	2	8	239,711
2 0 1 6	9	-	3	4	36,782
2 0 1 7	9	-	3	4	14,519
<b>2 0 1 8</b>	<b>7</b>	<b>-</b>	<b>2</b>	<b>3</b>	<b>7,814</b>
사구미	3	-	1	1	857
송 호	4	-	1	2	6,957
송 평	-	-	-	-	-
오시아노	-	-	-	-	-

자료 : 관광과 비고 : 송평해수욕장 지정해제(2019.6.10.)

## 7. 우편시설 Postal Service Facilities

(단위 Unit : 개 each)

연도별 읍면별	구 분 우 체 국 수 Number of post office				직원수 No. of staffs	집배원수 No. of postmen	우 체 통 Post box			사서함 시설수 Post box	수송장비 Delivery equipment		우표류 판매소 Stamp sale agency
	계 Total	일반국 General post office	별정국 Special post office	우편취급소 Postal agency			계 Total	갑 Standing	을 Hanging		자동차 Motor vehicle	이륜차 Motor cycle	
2 0 1 4	14	7	7	-	124	56	67	64	3	16	10	51	17
2 0 1 5	14	7	7	-	61	55	67	64	3	16	10	51	19
2 0 1 6	14	7	7	-	113	56	68	65	3	15	11	51	20
2 0 1 7	14	7	7	-	58	56	68	65	3	10	11	51	20
<b>2 0 1 8</b>	<b>14</b>	<b>7</b>	<b>7</b>	<b>-</b>	<b>109</b>	<b>48</b>	<b>61</b>	<b>59</b>	<b>2</b>	<b>10</b>	<b>12</b>	<b>50</b>	<b>20</b>
해 남 읍	1	1	-	-	53	32	9	8	1	10	8	34	20
삼 산 면	1	1	-	-	2	-	3	3	-	-	-	-	-
화 산 면	1	1	-	-	3	-	4	4	-	-	-	-	-
현 산 면	1	1	-	-	3	-	5	5	-	-	1	-	-
송 지 면	1	1	-	-	8	4	8	7	1	-	1	4	-
북 평 면	1	1	-	-	9	6	3	3	-	-	1	6	-
북 일 면	1	1	-	-	3	-	2	2	-	-	-	-	-
옥 천 면	1	-	1	-	3	-	3	3	-	-	-	-	-
계 곡 면	1	-	1	-	3	-	3	3	-	-	-	-	-
마 산 면	1	-	1	-	3	-	3	3	-	-	-	-	-
황 산 면	1	-	1	-	3	-	5	5	-	-	-	-	-
산 이 면	1	-	1	-	4	-	2	2	-	-	-	-	-
문 내 면	1	-	1	-	9	6	5	5	-	-	1	6	-
화 원 면	1	-	1	-	3	-	6	6	-	-	-	-	-

자료 : 해남우체국

## 8. 우편물취급 Handling of Postal Matters

(단위 Unit : 천통 1,000 letters)

구 분 연도별	국 내 Domestic							
	합 계 Total		일 반 General mail		특 수 Special mail		소 포 Parcel	
	접수 Receipt	배달 Delivery	접수 Receipt	배달 Delivery	접수 Receipt	배달 Delivery	접수 Receipt	배달 Delivery
2014	3,657	8,248	3,008	7,523	283	498	366	227
2015	3,428	7,795	2,858	7,093	238	480	332	222
2016	3,271	7,345	2,683	6,601	243	495	345	249
2017	3,253	7,251	2,570	6,476	213	492	470	283
2018	3,341	7,085	2,432	6,302	217	485	692	298

자료 : 해남우체국

## 우편물취급(속) Handling of Postal Matters

(단위 Unit : 천통 1,000 letters)

구 분 연도별	국 제 International							
	합 계 Total		일 반 General mail		특 수 Special mail		소 포 Parcel	
	접수 Receipt	배달 Delivery	접수 Receipt	배달 Delivery	접수 Receipt	배달 Delivery	접수 Receipt	배달 Delivery
2014	3	4	1	2.4	0.06	1.5	2.0	0
2015	3	4	0.6	2.0	0.04	1.8	2.0	0.5
2016	3	4	0.6	0.2	0.07	3.0	2.7	0.7
2017	3	8	0.7	0.4	0.01	6.0	2.7	1.1
2018	4	9	0.6	1.0	0.03	6.5	3.2	1.6

자료 : 해남우체국

## 9. 우편요금수입 Receipts from Postal Charges

(단위 Unit : 천원 1,000 won)

구 분 연도별	합 계 Total		일 반 General mail		특 수 Special mail		소 포 Parcel	
	국 내 Domestic	국 제 International	국 내 Domestic	국 제 International	국 내 Domestic	국 제 International	국 내 Domestic	국 제 International
2014	2,921,838	115,975	889,865	899	798,147	206	1,233,826	114,870
2015	2,601,947	134,835	842,400	1,534	600,047	106	1,159,520	133,195
2016	2,660,226	144,716	816,699	1,319	576,390	311	1,267,137	143,086
2017	2,929,264	152,432	873,721	1,576	535,601	138	1,519,942	150,718
2018	3,660,511	165,309	857,748	1,039	551,412	344	2,251,351	163,926

자료 : 해남우체국

## 10. 전화시설 및 가입자수 Telephone facility and subscriber number

(단위 Unit : 회선, 명, 대)

구 분 연도별	전화국수 Telephone company number	시설수 Facility number	가입자수(이용계약자수) subscriber number				공중전화 Public phone
			계	업무용	주택용	사업용	
2014	1	53,294	32,558	2,596	23,929	6,033	122
2015	1	53,294	32,558	2,596	23,929	6,033	122
2016	1	53,294	31,831	2,312	23,690	5,829	122
2017	1	53,294	31,831	2,312	23,690	5,829	122
2018	1	40,494	29,157	2,106	21,424	5,627	122

자료 : KT 해남지점



빛나라 땅끝! 다시 뛰는 해남

## XI . 보건 및 사회보장

Health and Social Security







## XI. 보건 및 사회보장 Health and Social Security

### 1. 의료기관 Number of Medical Institutions

(단위 Unit : 개 number)

연도별 구 분	합 계 <sup>1)</sup> Total		종합병원 General hospitals		병 원 Hospitals		의 원 Clinics		특수병원 <sup>2)</sup> Special hospitals		요양병원 Long term care hospitals	
	병 원 수 Number	병 상 수 Beds	병 원 수 Number	병 상 수 Beds	병 원 수 Number	병 상 수 Beds	병 원 수 Number	병 상 수 Beds	병 원 수 Number	병 상 수 Beds	병 원 수 Number	병 상 수 Beds
2 0 1 4	70	1,641	1	369	3	783	36	16	1	308	1	165
2 0 1 5	70	1,602	1	399	3	704	37	16	1	308	1	175
2 0 1 6	71	1,592	2	898	2	205	38	16	1	308	1	165
2 0 1 7	69	1,603	2	898	2	210	36	16	1	308	1	171
2 0 1 8	69	1,598	2	898	2	205	36	16	1	308	1	171

자료 : 보건소

주 : 1) 보건의료원이하 제외

### 의료기관(속) Number of Medical Institutions

(단위 Unit : 개 number)

연도별 구 분	치과병(의)원 Dental clinics		한방병(의)원 Oriental medicine clinics		보건소 Health centers	보건지소 Sub health centers	보건진료소 Primary healthcare post
	병 원 수 Number	병 상 수 Beds	병 원 수 Number	병 상 수 Beds			
2 0 1 4	17	-	11	-	1	13	18
2 0 1 5	17	-	10	-	1	13	18
2 0 1 6	17	-	10	-	1	13	18
2 0 1 7	17	-	10	-	1	13	18
2 0 1 8	17	-	10	-	1	13	18

자료 : 보건소

주 : 1) 보건의료원이하 제외

## 2. 의료기관종사 의료인력 Number of Medical Personnels Employed in Medical Institutions

(단위 Unit : 명 person)

연도별	구 분	합 계			의 사 Physicians		치과 의사 Dentists	한 의 사 Oriental medical doctors	조 산 사 Midwives
		Total	남 Male	여 Female	상근 의사 Full-time	비상근 의사 Part-time			
2014		748	257	491	100	-	19	12	-
2015		776	265	511	102	-	18	10	-
2016		779	266	513	103	-	18	10	-
2017		888	310	578	119	-	22	16	-
2018		840	295	545	128	-	19	12	-

자료: 보건소

## 의료기관종사 의료인력(속) Number of Medical Personnels Employed in Medical Institutions

(단위 Unit : 명 person)

연도별	구 분	간 호 사 Nurses	간호조무사 Nurse aids	의료기사 Medical technicians	의무기록사 Medical record technicians	약 사 <sup>1)</sup> Pharmacists
2014		175	282	143	11	6
2015		179	295	152	11	9
2016		179	297	152	11	9
2017		247	322	141	12	9
2018		234	299	133	7	8

자료: 보건소

주 : 1) 개인약국 약사 제외

3. 보건소 인력 Number of Staffs in Health Centers

(단위 Unit : 명 person)

구 분 연 도 별	합 계			면 허·자 격 종 별 by License, Qualification										
	Total	남	여	계	의 사	치과 의사	한 의 사	조 산 사	간 호 사	약 사	임상 병 리 사	방사 선 사	물리 치료 사	치과 위생 사
2 0 1 4	69	17	52	65	2	2	2	-	22	-	2	2	5	8
2 0 1 5	66	19	47	57	2	2	2	-	18	-	2	2	8	6
2 0 1 6	73	19	54	62	2	2	2	-	21	-	3	2	7	7
2 0 1 7	74	16	58	64	2	2	2	-	28	-	2	3	6	4
2 0 1 8	75	17	58	62	2	2	2	-	28	-	2	2	6	4

자료 : 보건소

보건소 인력(속) Number of Staffs in Health Centers

(단위 Unit : 명 person)

구 분 연 도 별	면 허 · 자 격 종 별 by License, Qualification							면 허 · 자 격 종 별 외 Others			
	영양사 Nutrition technicians	간호조무사 Nurse aids	의무기록사 Medical records technicians	위 생 사 Medical corpsmen	정신보건전문요원 Mental and health specialists	정보처리기사 Data processing technicians	응급구조사 Emergency rescue specialists	계 Total	보건직 Public health workers	행정직 Administrative workers	기 타 Others
2 0 1 4	2	18	-	-	-	-	-	4	-	-	4
2 0 1 5	2	9	-	2	1	-	1	9	2	2	5
2 0 1 6	3	10	-	1	1	-	1	11	1	2	8
2 0 1 7	2	11	-	-	2	-	-	10	1	1	8
2 0 1 8	1	11	-	-	2	-	-	13	-	2	11

자료 : 보건소

## 4. 보건지소 및 보건진료소 인력 Number of Staffs in Health Subcenters and Primary Health Care Centers (단위 Unit : 명 person)

연도별	구 분	합계 Total	보 건 지 소 Health Sub-center						
			면 허 · 자 격 종 별 by License, Qualification						
			소 계 Total	의 사 Physicians	치과 의사 Dentists	한 의 사 Oriental medical doctors	간 호 사 Nurses	치과 위생사 Dental hygienists technicians	간 호 조 무 사 Nurse aids
2 0 1 4		59	41	13	-	3	6	2	15
2 0 1 5		59	41	13	-	3	7	2	16
2 0 1 6		60	42	13	-	3	8	2	14
2 0 1 7		63	45	14	2	5	5	5	13
2 0 1 8		59	41	13	-	3	7	5	13

자료 : 보건소

## 보건지소 및 보건진료소 인력(속) Number of Staffs in Health Subcenters and Primary Health Care Centers (단위 Unit : 명 person)

연도별	구 분	보 건 지 소 Health Sub-center			보건진료소 Primary health care centers
		면허·자격종별 by License, Qualification			
		약 사 Pharmacists	임상병리사 Clinic pathology technicians	물리치료사 Physical therapy technicians	보건진료원 Primary health care center's practitioners
2014		-	1	1	18
2015		-	-	-	18
2016		-	1	1	18
2017		-	-	1	18
2018		-	-	-	18

자료 : 보건소

## 5. 부정의료업자 단속실적 Regulation for Illegal Medical Practices

## 5-1. 의료인 등 Medical Practitioners etc.

(단위 Unit : 명 person)

구 분  연도별	위 반 건 수 Number of violations detected										처 리 건 수 Number of actions taken					
	계  Total	면허대여  License lending	성감별명위  Distinguis hing fetal gender	무자격자에 의료행위 Allowing unqualified persons to practice	면허의외 의료행위 Medical cares without license	품위손상  Unethical behaviors	허위진단서 발급 Issuance of false diagnosis statements	진료거부  Refusal of medical treatment	기타	계  Total	면허취소  License revoked	자격정지  License suspended	경고  Warning	고발  Prosecution	기타	
2 0 1 4	-	-	-	-	-	-	-	-	-	-	-	-	-	-	-	
2 0 1 5	2	-	-	-	-	-	-	-	2	2	-	-	1	-	1	
2 0 1 6	2	-	-	1	1	-	-	-	-	4	-	2	-	2	-	
2 0 1 7	-	-	-	-	-	-	-	-	-	-	-	-	-	-	-	
2 0 1 8	-	-	-	-	-	-	-	-	-	-	-	-	-	-	-	

자료 : 보건소

## 5-2. 의료기관 Medical Institutions

(단위 Unit : 건 case)

구분 연도별	위반건수 Number of violations detected										처리건수 Number of actions taken					
	계 Total	무면허 의료행위 Medical practicing without license	광고위반 Illegal advertising	환자유인 Illegal attraction of patients	준수사항 미이행 Regulation non- compliance	면치 및 진료 과목표시위반 Inadequate facilities	시설위반 Inadequate facilities	정원위반 Overcrowd ed conditions	기타 Others	계 Total	허가취소 또는 폐쇄 License revoked 또는 폐쇄	업무정지 Practice suspended	시정지시 Rectificati -on ordered	경고 Warning	고발 Prosecution	기타 Others
2014	1	-	-	-	-	-	-	-	1	1	-	-	1	-	-	-
2015	1	-	-	-	-	-	-	-	1	1	-	-	-	-	-	1
2016	1	1	-	-	-	-	-	-	-	2	-	-	-	-	1	1
2017	4	-	-	-	3	1	-	-	-	4	-	-	4	-	-	-
2018	-	-	-	-	-	-	-	-	-	3	-	-	2	-	-	1

자료 : 보건소

**6. 의약품등 제조업소 및 판매업소 Manufactures and Stores of Pharmaceutical Goods etc.** (단위 Unit : 개소 establishment)

연도별 구 분	제 조 업 소 Number of manufacturers				
	계 Total	의약품 Drugs	의약외품 Nondrug products	화장품 Cosmetics	의료기기 Medical instruments
2014	0	-	-	-	-
2015	0	-	-	-	-
2016	0	-	-	-	-
2017	0	-	-	-	-
2018	0	-	-	-	-

자료 : 보건소

**의약품등 제조업소 및 판매업소(속) Manufactures and Stores of Pharmaceutical Goods etc.** (단위 Unit : 개소 establishment)

연도별 구 분	판 매 업 소 Number of Dealers								
	계 Total	약 국 Pharmacies	약업사 Druggists	한약국 Dispensary of Oriental medicine	의약품도매상 Whole salers	한약도매상 Oriental medicine whole sales	한약업사 Oriental medicine dealers	의료기기판매업 Medical instruments sales	의료기기수리업
2014	73	33	4	-	-	2	2	32	-
2015	77	33	4	-	-	2	1	37	-
2016	82	32	7	-	-	2	1	39	1
2017	88	34	4	-	-	2	1	47	-
2018	77	35	3	-	-	2	1	36	-

자료 : 보건소

## 7. 식품위생 관계업소 Number of Licensed Food Premises, by Business Type

(단위 Unit : 개소 establishment)

연도별 읍면별	구 분	합 계 Total	식 품 접 객 업 Food premises							집단급식소 Food suppliers for group	
			계 Total	휴게음식점 Restaurants			일반음식점 General restaurants	제과점 Bakeries	단란주점 Public bar karaoke		유흥주점 Amusement restaurants
				계 Total	다방 Cafes	기타 Others					
2 0 1 4		1,413	923	103	39	64	738	12	9	61	70
2 0 1 5		1,252	1,019	104	40	64	825	12	12	66	94
2 0 1 6		1,532	1,027	114	40	74	822	13	12	66	71
2 0 1 7		1,495	1,051	125	37	88	837	15	11	63	69
2 0 1 8		1,380	926	127	31	96	720	17	6	56	66
해 남 읍		626	471	68	7	61	354	9	1	39	27
삼 산 면		87	69	5	0	5	56	0	2	6	2
화 산 면		33	19	1	1	0	17	1	0	0	3
현 산 면		46	23	4	3	1	17	0	0	2	3
송 지 면		129	87	14	6	8	65	3	1	4	6
북 평 면		56	35	6	3	3	26	1	0	2	2
북 일 면		24	12	0	0	0	11	1	0	0	1
옥 천 면		49	17	2	1	1	15	0	0	0	4
계 곡 면		19	8	2	1	1	6	0	0	0	1
마 산 면		20	6	0	0	0	6	0	0	0	3
황 산 면		87	51	7	5	2	42	1	0	1	3
산 이 면		53	25	2	0	2	23	0	0	0	4
문 내 면		95	66	13	4	9	50	1	1	1	3
화 원 면		56	37	3	0	3	32	0	1	1	4

자료: 관광과

## 식품위생 관계업소(속) Number of Licensed Food Premises, by Business Type

(단위 Unit : 개소 establishment)

연도별 읍면별	구 분	식품제조업 및 가공업 Food manufacturing and processing businesses					판매·운반·기타업 Food sales, transportation, others				건강기능식품 제조·수입·판매업 An aid to good health manufacturing, importing, sales		
		계 Total	식품제조가공업 Food manufacturing and processing	즉석판매가공업 Improvised foods	식품자동차판매 Food auto sales	식품소분업 Food subdivisions	계 Total	식품운반업 Food transportation	기타식품판매업 Food sales	유통포장제조업 Others	계 Total	건강기능 식품수입업 Importing	건강기능 식품판매업 Sales
2 0 1 4		357	83	158	100	16	16	10	5	1	47	0	47
2 0 1 5		197	21	10	160	6	46	0	0	46	46	0	46
2 0 1 6		367	96	157	90	24	17	10	7	0	50	0	50
2 0 1 7		318	105	154	36	23	16	9	7	0	41	0	41
<b>2 0 1 8</b>		<b>330</b>	<b>108</b>	<b>161</b>	<b>36</b>	<b>25</b>	<b>15</b>	<b>8</b>	<b>7</b>	<b>0</b>	<b>43</b>	<b>0</b>	<b>43</b>
해 남 읍		82	12	49	11	10	12	7	5	0	34	0	34
삼 산 면		16	5	6	5	0	0	0	0	0	0	0	0
화 산 면		10	4	5	1	0	0	0	0	0	1	0	1
현 산 면		20	9	10	0	1	0	0	0	0	0	0	0
송 지 면		34	13	13	4	4	1	1	0	0	1	0	1
북 평 면		18	5	11	2	0	0	0	0	0	1	0	1
북 일 면		10	2	4	3	1	0	0	0	0	1	0	1
옥 천 면		26	11	12	2	1	0	0	0	0	2	0	2
계 곡 면		10	3	5	1	1	0	0	0	0	0	0	0
마 산 면		11	8	2	1	0	0	0	0	0	0	0	0
황 산 면		30	12	17	0	1	1	0	1	0	2	0	2
산 이 면		23	10	6	4	3	0	0	0	0	1	0	1
문 내 면		26	8	14	2	2	0	0	0	0	0	0	0
화 원 면		14	6	7	0	1	1	0	1	0	0	0	0

자료: 관광과

## 8. 공중위생 관계업소 Number of Licensed Sanitary Premises, by Business Type (단위 Unit : 개소 establishment)

연도별 읍면별	구 분	공 중 위 생 영 업 소 Public sanitary business							
		합 계 Total	계 Sub total	숙박업 Hotel business	목욕장업 bath houses	이용업 Barber	미용업 Beauty shops		
							계 Sub Total	일반 General	피부 Skin
2 0 1 4		332	329	64	8	60	149	119	15
2 0 1 5		351	349	77	8	60	156	127	12
2 0 1 6		340	340	75	8	55	156	115	27
2 0 1 7		316	316	73	7	52	139	112	13
<b>2 0 1 8</b>		<b>330</b>	<b>330</b>	<b>72</b>	<b>8</b>	<b>51</b>	<b>153</b>	<b>20</b>	<b>15</b>
해 남 읍		193	193	31	7	21	101	15	13
삼 산 면		17	17	13	0	3	1	0	0
화 산 면		6	6	1	0	1	3	0	0
현 산 면		5	5	0	0	2	3	0	0
송 지 면		32	32	12	0	5	12	3	1
북 평 면		9	9	0	0	3	4	0	0
북 일 면		6	6	0	0	0	4	0	0
옥 천 면		5	5	0	0	2	3	0	1
계 곡 면		3	3	1	0	1	1	0	0
마 산 면		2	2	0	0	2	0	0	0
황 산 면		16	16	2	1	5	6	0	0
산 이 면		7	7	1	0	1	5	1	0
문 내 면		22	22	8	0	4	8	0	0
화 원 면		7	7	3	0	1	2	1	0

자료: 관광과

## 공중위생 관계업소(속) Number of Licensed Sanitary Premises, by Business Type (단위 Unit : 개소 establishment)

연도별 읍면별	구 분	공중위생영업소 Public sanitary business			위생처리, 세척제, 위생용품제조업소수 Sanitary cleaning, soap, detergents etc. business		
		세탁업 Laundry	위생관리용역업 Sanitary service business	기 타 Others	계 Sub total	위생처리업 Sanitary cleaning	세척제 제조업 Soap, detergents, etc.
2 0 1 4		38	10	0	3	0	2
2 0 1 5		39	9	0	2	0	1
2 0 1 6		37	9	0	0	0	0
2 0 1 7		37	8	0	0	0	0
<b>2 0 1 8</b>		<b>37</b>	<b>9</b>	<b>0</b>	<b>0</b>	<b>0</b>	<b>0</b>
해 남 읍		25	8	0	0	0	0
삼 산 면		0	0	0	0	0	0
화 산 면		1	0	0	0	0	0
현 산 면		0	0	0	0	0	0
송 지 면		3	0	0	0	0	0
북 평 면		2	0	0	0	0	0
북 일 면		1	1	0	0	0	0
옥 천 면		0	0	0	0	0	0
계 곡 면		0	0	0	0	0	0
마 산 면		0	0	0	0	0	0
황 산 면		2	0	0	0	0	0
산 이 면		0	0	0	0	0	0
문 내 면		2	0	0	0	0	0
화 원 면		1	0	0	0	0	0

자료: 관광과



9. 예방접종 Vaccinations against Major Communicable Diseases

(단위 Unit : 명 person)

연도별 구 분	디프테리아 파상풍, 백일해 (DT & P)	폴리오 Polio-myeslitis	홍역, 유행성이하선염 풍진(MMR)	일본뇌염 Japanese encephalitis	장티푸스 Typhoid fever	B형간염 Hepatitis B
2 0 1 4	3,576	-	1,351	2,665	346	2,555
2 0 1 5	2,941	-	972	1,625	241	2,140
2 0 1 6	2,799	-	1,039	2,295	265	2,731
2 0 1 7	2,946	1,847	882	1,958	228	2,633
2 0 1 8	3,041	1,927	958	1,849	168	2,250

자료 : 보건소

주 : BCG는 보건소에서 실시되는 것에 한함.

예방접종(속) Vaccinations against Major Communicable Diseases

(단위 Unit : 명 person)

연도별 구 분	결핵 B.C.G.	인플루엔자 Influenza	신증후군출혈열 HFRS	수두 Chickenpox	Hib	기타 Others
2 0 1 4	283	28,158	2,580	862	-	1,369
2 0 1 5	221	32,426	2,133	621	-	5,178
2 0 1 6	326	33,254	1,862	582	-	1,392
2 0 1 7	207	33,176	1,847	514	2,075	4,527
2 0 1 8	460	34,757	1,611	514	1,856	4,729

자료 : 보건소

주 : BCG는 보건소에서 실시되는 것에 한함.

## 10. 법정전염병 발생 및 사망자 현황 Incidents of Infectious Diseases and Deaths (단위 Unit : 건 case, 명 person)

연도별 읍면별	구 분	제1군 전염병 Communicable diseases, Class I									
		합 계 Total			콜 레 라 Cholera			장티푸스 Typhoid fever			
		발 생 Incidents	사 망 Deaths		발 생 Incidents	사 망 Deaths		발 생 Incidents	사 망 Deaths		
		계 Sub Total	남 Male	여 Female	계 Sub Total	남 Male	여 Female	계 Sub Total	남 Male	여 Female	
2014		0	-	-	-	-	-	0	-	-	
2015		1	1	-	-	-	-	-	-	-	
2016		3	2	1	-	-	-	-	-	-	
2017		6	3	3	-	-	-	-	-	-	
2018		2	1	1	-	-	-	-	-	-	
해남읍		2	1	1	-	-	-	-	-	-	
삼산면		-	-	-	-	-	-	-	-	-	
화산면		-	-	-	-	-	-	-	-	-	
현산면		-	-	-	-	-	-	-	-	-	
송지면		-	-	-	-	-	-	-	-	-	
북평면		-	-	-	-	-	-	-	-	-	
북일면		-	-	-	-	-	-	-	-	-	
옥천면		-	-	-	-	-	-	-	-	-	
계곡면		-	-	-	-	-	-	-	-	-	
마산면		-	-	-	-	-	-	-	-	-	
황산면		-	-	-	-	-	-	-	-	-	
산이면		-	-	-	-	-	-	-	-	-	
문내면		-	-	-	-	-	-	-	-	-	
화원면		-	-	-	-	-	-	-	-	-	

자료 : 보건소

## 법정전염병 발생 및 사망자 현황(속) Incidents of Infectious Diseases and Deaths (단위 Unit : 건 case, 명 person)

연도별 읍면별	구 분	제1군 전염병 Communicable diseases, Class I							
		파라티푸스 Paratyphoid fever		세균성이질 Shigellosis		장출혈성대장균감염증 Enterohemorrhagic E. coli		A형 간염 Hepatitis A	
		발 생 Incidents	사 망 Deaths	발 생 Incidents	사 망 Deaths	발 생 Incidents	사 망 Deaths	발 생 Incidents	사 망 Deaths
2014		-	-	0	-	-	-	-	-
2015		-	-	-	-	-	-	1	-
2016		-	-	-	-	2	-	1	-
2017		-	-	-	-	2	-	4	-
2018		-	-	2	-	-	-	-	-
해남읍		-	-	2	-	-	-	-	-
삼산면		-	-	-	-	-	-	-	-
화산면		-	-	-	-	-	-	-	-
현산면		-	-	-	-	-	-	-	-
송지면		-	-	-	-	-	-	-	-
북평면		-	-	-	-	-	-	-	-
북일면		-	-	-	-	-	-	-	-
옥천면		-	-	-	-	-	-	-	-
계곡면		-	-	-	-	-	-	-	-
마산면		-	-	-	-	-	-	-	-
황산면		-	-	-	-	-	-	-	-
산이면		-	-	-	-	-	-	-	-
문내면		-	-	-	-	-	-	-	-
화원면		-	-	-	-	-	-	-	-

자료 : 보건소

## 법정전염병 발생 및 사망자 현황(속) Incidents of Infectious Diseases and Deaths

(단위 Unit : 건 case, 명 person)

구 분 연도별 읍면별	제2군 전염병 Communicable diseases, Class II													
	합 계 Total						디프테리아 Diphtheria		백일해 Pertussis		파상풍 Tetanus		홍역 Measles	
	발 생 Incidents			사 망 Deaths			발생 Incidents	사망 Deaths	발생 Incidents	사망 Deaths	발생 Incidents	사망 Deaths	발생 Incidents	사망 Deaths
	계 Sub-Total	남 Male	여 Female	계 Sub-Total	남 Male	여 Female								
2014	144	-	-	-	-	-	-	-	0	-	-	-	2	-
2015	92	48	44	-	-	-	-	-	-	-	-	-	-	-
2016	103	53	50	-	-	-	-	-	-	-	-	-	-	-
2017	293	136	157	-	-	-	-	-	-	-	1	-	-	-
<b>2018</b>	<b>139</b>	<b>73</b>	<b>66</b>	-	-	-	-	-	<b>1</b>	-	<b>1</b>	-	-	-
해남읍	77	42	35	-	-	-	-	-	1	-	-	-	-	-
삼산면	5	3	2	-	-	-	-	-	-	-	1	-	-	-
화산면	4	2	2	-	-	-	-	-	-	-	-	-	-	-
현산면	1	-	1	-	-	-	-	-	-	-	-	-	-	-
송지면	6	4	2	-	-	-	-	-	-	-	-	-	-	-
북평면	8	2	6	-	-	-	-	-	-	-	-	-	-	-
북일면	-	-	-	-	-	-	-	-	-	-	-	-	-	-
옥천면	-	-	-	-	-	-	-	-	-	-	-	-	-	-
계곡면	3	2	1	-	-	-	-	-	-	-	-	-	-	-
마산면	6	6	-	-	-	-	-	-	-	-	-	-	-	-
황산면	4	2	2	-	-	-	-	-	-	-	-	-	-	-
산이면	15	5	10	-	-	-	-	-	-	-	-	-	-	-
문내면	7	3	4	-	-	-	-	-	-	-	-	-	-	-
화원면	3	2	1	-	-	-	-	-	-	-	-	-	-	-

자료 : 보건소

## 법정전염병 발생 및 사망자 현황(속) Incidents of Infectious Diseases and Deaths

(단위 Unit : 건 case, 명 person)

구 분 연도별 읍면별	제2군 전염병 Communicable diseases, Class II											
	유행성이하선염 Mumps		풍진 Rubella		폴리오 Poliomyelitis		B형간염 Hepatitis B		일본뇌염 Japanese encephalitis		수두 Varicella	
	발생 Incidents	사망 Deaths	발생 Incidents	사망 Deaths	발생 Incidents	사망 Deaths	발생 Incidents	사망 Deaths	발생 Incidents	사망 Deaths	발생 Incidents	사망 Deaths
2014	19	-	-	-	-	-	-	-	-	-	123	-
2015	29	-	-	-	-	-	-	-	-	-	63	-
2016	32	-	-	-	-	-	-	-	1	-	70	-
2017	30	-	-	-	-	-	-	-	-	-	262	-
<b>2018</b>	<b>34</b>	-	-	-	-	-	-	-	-	-	<b>103</b>	-
해남읍	22	-	-	-	-	-	-	-	-	-	54	-
삼산면	1	-	-	-	-	-	-	-	-	-	3	-
화산면	2	-	-	-	-	-	-	-	-	-	2	-
현산면	-	-	-	-	-	-	-	-	-	-	1	-
송지면	3	-	-	-	-	-	-	-	-	-	3	-
북평면	1	-	-	-	-	-	-	-	-	-	7	-
북일면	-	-	-	-	-	-	-	-	-	-	-	-
옥천면	-	-	-	-	-	-	-	-	-	-	-	-
계곡면	-	-	-	-	-	-	-	-	-	-	3	-
마산면	1	-	-	-	-	-	-	-	-	-	5	-
황산면	2	-	-	-	-	-	-	-	-	-	2	-
산이면	-	-	-	-	-	-	-	-	-	-	15	-
문내면	1	-	-	-	-	-	-	-	-	-	6	-
화원면	1	-	-	-	-	-	-	-	-	-	2	-

자료 : 보건소

**법정전염병 발생 및 사망자 현황(속) Incidents of Infectious Diseases and Deaths** (단위 Unit : 건 case, 명 person)

연도별 읍면별	구 분	제3종 전염병 Communicable diseases, Class Ⅲ							
		합 계 Total						말 라 리 아 Malaria	
		발생 Incidents	남 Male	여 Female	사망 Deaths	남 Male	여 Female	발생 Incidents	사망 Deaths
2014		187	-	-	-	-	-	-	-
2015		406	150	256	15	6	9	-	-
2016		327	136	191	21	11	10	1	-
2017		327	146	181	26	21	5	1	-
<b>2018</b>		<b>294</b>	<b>120</b>	<b>174</b>	-	-	-	<b>1</b>	-
해남읍		50	26	24	-	-	-	1	-
삼산면		19	8	11	-	-	-	-	-
화산면		17	8	9	-	-	-	-	-
현산면		11	6	5	-	-	-	-	-
송지면		23	12	11	-	-	-	-	-
북평면		13	5	8	-	-	-	-	-
북일면		6	2	4	-	-	-	-	-
옥천면		13	3	10	-	-	-	-	-
계곡면		12	4	8	-	-	-	-	-
마산면		12	3	9	-	-	-	-	-
황산면		54	14	40	-	-	-	-	-
산이면		17	7	10	-	-	-	-	-
문내면		26	8	18	-	-	-	-	-
화원면		21	14	7	-	-	-	-	-

자료 : 보건소

**법정전염병 발생 및 사망자 현황(속) Incidents of Infectious Diseases and Deaths** (단위 Unit : 건 case, 명 person)

연도별 읍면별	구 분	제3종 전염병 Communicable diseases, Class Ⅲ					
		결 핵 Tuberculosis		한센병 Leprosy		성홍열 Scarlet fever	
		발생 Incidents	사망 Deaths	발생 Incidents	사망 Deaths	발생 Incidents	사망 Deaths
2014		-	-	-	-	50	-
2015		115	15	-	-	25	-
2016		141	21	-	-	25	-
2017		115	24	-	2	53	-
<b>2018</b>		<b>135</b>	<b>4</b>	-	-	<b>26</b>	-
해남읍		17	-	-	-	15	-
삼산면		7	1	-	-	1	-
화산면		8	1	-	-	2	-
현산면		4	-	-	-	-	-
송지면		13	-	-	-	2	-
북평면		8	-	-	-	1	-
북일면		3	1	-	-	1	-
옥천면		7	-	-	-	-	-
계곡면		5	-	-	-	-	-
마산면		6	-	-	-	-	-
황산면		16	-	-	-	4	-
산이면		9	-	-	-	-	-
문내면		22	1	-	-	-	-
화원면		10	-	-	-	-	-

자료 : 보건소

**법정전염병 발생 및 사망자 현황(속) Incidents of Infectious Diseases and Deaths** (단위 Unit : 건 case, 명 person)

연도별 읍면별	구 분	제3종 전염병 Communicable diseases, Class III							
		쯔쯔가무시증 Scrub typhus		렙토스피라증 Leptospirosis		브루셀라증 Brucellosis		신증후군출혈열 HFRS	
		발생 Incidents	사망 Deaths	발생 Incidents	사망 Deaths	발생 Incidents	사망 Deaths	발생 Incidents	사망 Deaths
2014		133	-	-	-	-	-	4	-
2015		247	-	3	-	-	-	15	-
2016		139	-	2	-	-	-	17	-
2017		112	-	1	-	-	-	3	-
<b>2018</b>		<b>67</b>	<b>-</b>	<b>1</b>	<b>-</b>	<b>-</b>	<b>-</b>	<b>3</b>	<b>-</b>
해남읍		6	-	-	-	-	-	-	-
삼산면		7	-	-	-	-	-	1	-
화산면		4	-	-	-	-	-	1	-
현산면		5	-	-	-	-	-	-	-
송지면		4	-	-	-	-	-	1	-
북평면		3	-	-	-	-	-	-	-
북일면		2	-	-	-	-	-	-	-
옥천면		3	-	-	-	-	-	-	-
계곡면		5	-	-	-	-	-	-	-
마산면		5	-	-	-	-	-	-	-
황산면		8	-	-	-	-	-	-	-
산이면		6	-	-	-	-	-	-	-
문내면		2	-	-	-	-	-	-	-
화원면		7	-	1	-	-	-	-	-

자료 : 보건소

**법정전염병 발생 및 사망자 현황(속) Incidents of Infectious Diseases and Deaths** (단위 Unit : 건 case, 명 person)

연도별 읍면별	구 분	제3종 전염병 Communicable diseases, Class III		제4종 전염병 및 지정전염병 Infectious diseases, Class IV	
		기 타 Others			
		발생 Incidents	사망 Deaths	발생 Incidents	사망 Deaths
2014		-	-	-	-
2015		1	-	1	-
2016		2	-	2	-
2017		42	-	4	2
<b>2018</b>		<b>61</b>	<b>-</b>	<b>2</b>	<b>-</b>
해남읍		11	-	-	-
삼산면		3	-	1	-
화산면		2	-	-	-
현산면		2	-	-	-
송지면		3	-	-	-
북평면		1	-	-	-
북일면		-	-	-	-
옥천면		3	-	-	-
계곡면		2	-	1	-
마산면		1	-	-	-
황산면		26	-	-	-
산이면		2	-	-	-
문내면		2	-	-	-
화원면		3	-	-	-

자료 : 보건소

## 11. 한센병 보건소 등록현황 Registered Leprosy Patients at Health Centers (단위 Unit : 명 person)

연도별 읍면별	연말 현재 Registrants(year-end)			신환자수 New Patients	사망자 Death	거주형태별 Type of residence			관리부분별 Type of control	
	합계 Total	남자 Male	여자 Female			제가(양성) Domicile	정착촌(양성) Settlement village	수용	요치료 ChemoTherapy	한센서비스대상자 Hansen's service recipients
2014	19	11	8	-	-	19	-	-	6	13
2015	19	11	6	-	-	17	-	-	7	10
2016	17	11	6	-	-	17	-	-	7	10
2017	17	10	5	-	2	15	-	-	5	10
2018	15	10	5	-	-	-	-	-	5	10
해남읍	4	4	-	-	-	-	-	-	1	3
삼산면	2	-	2	-	-	-	-	-	1	1
화산면	1	1	-	-	-	-	-	-	-	1
현산면	-	-	-	-	-	-	-	-	-	-
송지면	1	1	-	-	-	-	-	-	-	1
북평면	2	1	1	-	-	-	-	-	-	2
북일면	-	-	-	-	-	-	-	-	-	-
옥천면	2	2	-	-	-	-	-	-	1	1
계곡면	-	-	-	-	-	-	-	-	-	-
마산면	1	-	1	-	-	-	-	-	-	1
황산면	-	-	-	-	-	-	-	-	-	-
산이면	-	-	-	-	-	-	-	-	-	-
문내면	1	-	1	-	-	-	-	-	1	-
화원면	1	1	-	-	-	-	-	-	1	-

자료 : 보건소

## 12. 결핵환자 현황 Registered Tuberculosis Patients (단위 Unit : 명 person, 건 case)

연도별	당해연도 등록(신고)된 결핵 환자수 No. of pulmonary tuberculosis patients registered(declared) the current year							
	합계 Total	신환자 New	재발자 Relapse	초치료 실패자 Treatment after failure	중단후 재등록 Treatment after default	전입 Transferred-in	만성배균자 Chronic	기타 Others
2014	136	113	16	-	4	-	-	3
2015	144	106	13	-	3	11	-	11
2016	131	121	7	-	1	-	-	2
2017	115	88	22	-	-	-	-	5
2018	135	96	30	-	1	-	-	8

자료 : 보건소

**결핵환자 현황(속) Registered Tuberculosis Patients at Health Centers**

(단위 Unit : 명 person)

연도별	구 분	당해연도 결핵예방 접종실적 Actual results BCG vaccinations prevention of tuberculosis the current year						
		합계 Total	보건소 Health center			병 · 의원 Hospitals & clinics		
			계 Sub Total	미취학아동 Children not in school	취학아동 Children in school	계 Sub Total	미취학아동 Children not in school	취학아동 Children in school
2014		345	296	296	-	49	49	-
2015		737	222	222	-	515	515	-
2016		584	326	326	-	258	258	-
2017		447	207	207	-	240	240	-
2018		-	-	-	-	-	-	-

자료 : 보건소

**결핵환자 현황(속) Registered Tuberculosis Patients at Health Centers**

(단위 Unit : 명 person)

연도별	구 분	당해연도 보건소 결핵검진 실적 Examination for tuberculosis at health centers the current year						
		검사건수 Cases of the exam			발견환자수 No. of patients discovered			요관찰 Surveillance
		계 Sub Total	X-선검사 X-ray inspection	객담검사 Exam of the Sputum	계 Sub Total	도말양성 Smear Positive	도말음성 Smear Negative	
2014		6,413	2,889	3,524	14	7	7	75
2015		6,790	3,409	3,381	11	5	6	74
2016		6,095	2,311	3,784	18	8	10	40
2017		9,825	5,513	4,312	7	1	6	56
2018		10,997	6,019	4,978	16	5	11	140

자료 : 보건소

## 13. 보건소 구강보건업 실적 Oral Health Activities at Health Centers

(단위 Unit : 명 person)

연도별 구 분	구강보건교육 Oral health education		치면 세마 Oral prophylaxis		불소용액 양치사업 Fluoride mouth rinsing		불소용액도포		노인의치 보철사업 Denture for older	
	횟수 Case	인원 Person	건수 Case	인원 Person	건수 Case	인원 Person	건수 Case	인원 Person	건수 Case	인원 Person
2 0 1 4	194	65,044	1,067	1,067	720	2,929	-	-	76	44
2 0 1 5	129	28,653	1,264	1,264	54	1,547	-	-	54	31
2 0 1 6	245	9,700	1,605	1,605	10	838	3,310	3,310	76	49
2 0 1 7	229	30,361	1,454	1,454	10	795	5,469	5,469	68	52
2 0 1 8	247	25,640	1,704	1,704	10	535	4,755	4,755	69	52

자료 : 보건소

주 : 치아 홈메우기 사업 종료, 불소용액도포 사업 추가

## 14. 모자보건사업 실적 Maternal and Child Health Care Activities

(단위 Unit : 명 person)

연도별 구 분 분기별	모자보건관리 Maternal and child health care program		건강진단사업 Health examination activities	
	임산부 등록관리 Registered pregnant women	영유아 등록관리 Registered infants/children	임 산 부 Pregnant women	영 유 아 Infants/children
2 0 1 4	623	13,605	106	57
2 0 1 5	650	7,796	103	42
2 0 1 6	654	8,274	137	59
2 0 1 7	579	8,584	139	45
2 0 1 8	513	8,206	120	41
1 / 4	133	2,051	27	9
2 / 4	129	2,062	25	11
3 / 4	128	2,045	32	12
4 / 4	123	2,048	36	9

자료: 인구정책과



15. 건강보험 적용인구 Beneficiaries of Health Insurance

(단위 Unit : 명 person, 개소 number)

연도별	구 분	합 계 Total	근로자 Worker				공무원·사립학교 교직원 Government employees and private school teachers				지역Self-employed	
			사업장수 Work place	적용인구 Covered persons			사업장수 Work place	적용인구 Covered persons			세대주 householder	가입자 Insured
				계 Sub Total	가입자 Insured	피부양자 Dependents		계 Sub Total	가입자 Insured	피부양자 Dependents		
2 0 1 4		73,237	1,324	34,204	10,328	23,876	16	8,885	2,486	6,369	14,435	30,148
2 0 1 5		72,010	1,434	34,728	10,579	24,149	13	8,689	2,440	6,249	14,007	28,793
2 0 1 6		71,457	1,379	34,442	10,684	23,758	12	8,567	2,504	6,063	15,549	28,448
2 0 1 7		70,296	1,510	34,053	10,690	23,363	11	8,238	2,435	5,803	15,496	28,005
2 0 1 8		69,026	1,649	34,030	11,758	22,272	11	7,966	2,501	5,465	15,379	27,030

자료 : 국민건강보험공단

주 : 주민등록 주소지 기준이며, 지역의 가입자는 적용대상자를 말함

16. 건강보험 급여 Benefits in Medical Insurance

(단위 Unit : 건 case, 천원 1,000won)

연도별 급여종류별	구 분	합 계 Total		직장(근로자) Medica Insurance for employees		공무원·교직원 Government employees and private school teachers		지역 Self-employed	
		건수 Cases	금액 Amount	건수 Cases	금액 Amount	건수 Cases	금액 Amount	건수 Cases	금액 Amount
2 0 1 4		2,578,884	126,614,135	1,212,075	59,508,643	309,466	7,141,037	1,057,343	59,964,454
2 0 1 5		2,556,079	133,639,362	1,268,572	64,480,747	316,470	16,560,978	971,037	52,597,637
2 0 1 6		2,578,141	147,388,549	1,306,571	72,507,988	314,831	18,281,591	956,739	56,598,970
2 0 1 7		2,617,654	156,241,076	1,334,555	77,247,846	314,031	19,357,869	969,068	59,635,361
2 0 1 8		2,574,963	129,204,408	1,307,245	63,778,234	303,051	15,562,882	964,667	49,863,291
입 원		47,322	65,014,664	22,142	31,036,824	5,656	7,980,373	19,524	25,997,467
외 래		1,632,859	39,620,450	831,166	20,297,172	192,854	4,735,269	608,839	14,588,008
약 국		894,782	24,569,294	453,937	12,444,238	104,541	2,847,240	336,304	9,277,816

자료 : 국민건강보험공단

## 17. 건강보험대상자 진료실적 Medical Treatment Activities of The Medically Insured

(단위 Unit : 건 case, 일 day, 천원 1,000won)

연도별 급여종류별	진료건수 Cases of medical treatment	일 수 Days		진료비 Amount of medical fees		
		내 원 Visit for medical treatment	진 료 Medical treatment	계 Total	공단부담 Covered by Insurance Corporation	본인부담 Covered by the patient
2 0 1 4	2,578,884	2,578,884	14,535,408	126,614,135	96,717,359	29,896,776
2 0 1 5	2,556,079	2,986,578	15,598,726	133,639,363	101,614,301	32,025,062
2 0 1 6	2,578,123	3,022,566	16,378,938	147,388,549	111,534,909	35,853,640
2 0 1 7	2,617,654	3,061,118	17,040,496	156,241,076	118,047,262	38,193,814
<b>2 0 1 8</b>	<b>2,574,963</b>	<b>3,020,711</b>	<b>17,433,745</b>	<b>169,151,945</b>	<b>129,204,408</b>	<b>39,947,537</b>
입 원	47,322	494,669	774,387	80,539,402	65,014,664	15,524,738
외 래	1,632,859	1,631,260	2,339,880	54,951,324	39,620,450	15,330,874
약 국	894,782	894,782	14,319,478	33,661,219	24,569,294	9,091,925

자료 : 국민건강보험공단 해남진도지사

## 18. 국민연금 가입자 Number of National Pension Insurants

(단위 Unit : 개소 number, 명 person)

연도별	구 분 Total insurants	총가입자수		사업장 가입자 Insurants in Workplaces		지역가입자 Insured persons in the local area	임의가입자 Voluntarily insured persons	임의계속가입자 Voluntarily and continuously insured persons
		남 Male	여 Female	사업장 Workplaces	가입자 Insurants			
2 0 1 4	24,232	-	-	1,471	9,145	14,439	74	574
2 0 1 5	24,382	-	-	1,588	9,405	14,195	87	695
2 0 1 6	24,197	-	-	1,740	9,422	13,795	96	884
2 0 1 7	23,933	13,944	9,989	2,064	9,756	12,997	90	1,090
<b>2 0 1 8</b>	<b>23,740</b>	<b>13,835</b>	<b>9,905</b>	<b>2,293</b>	<b>10,397</b>	<b>11,886</b>	<b>95</b>	<b>1,362</b>

자료 : 국민연금관리공단 해남지사

19. 국민연금 급여 지급현황 Paying Benefit National Pension Insurant

(단위 Unit : 명 person, 천원 1,000won)

연도별	구 분	계 Total		연 금 Pension	
				노 령 연 금 Old-age Pension	
		수급자수 No. of Recipients	금액 Amount	수급자수 No. of Recipients	금액 Amount
2 0 1 4		10,831	29,123,661	8,328	23,221,877
2 0 1 5		11,240	30,828,927	8,491	24,352,168
2 0 1 6		11,615	33,130,819	8,747	26,095,590
2 0 1 7		12,098	35,508,888	9,070	28,237,857
2 0 1 8		12,221	37,741,625	9,155	30,227,585

자료 : 국민연금관리공단 해남지사

국민연금 급여 지급현황 (속) Paying Benefit National Pension Insurant

(단위 Unit : 명 person, 천원 1,000won)

연도별	구 분	연 금 Pension				일시금 A lump sum allowance					
		장애연금		유족연금		장애		반환		사망	
		Disability Pension		Survivor Pension		Disability		Restoration		Death	
		수급자 No. of Recipients	금액 Amount	수급자 No. of Recipients	금액 Amount	수급자 No. of Recipients	금액 Amount	수급자 No. of Recipients	금액 Amount	수급자 No. of Recipients	금액 Amount
2 0 1 4		130	538,037	2,167	4,567,079	6	63,857	174	670,871	26	61,939
2 0 1 5		134	553,840	2,300	4,942,119	2	25,858	248	863,081	65	91,861
2 0 1 6		129	543,784	2,418	5,254,017	6	99,221	286	1,056,345	29	81,862
2 0 1 7		139	603,024	2,543	5,578,337	2	27,507	310	983,189	34	78,974
2 0 1 8		134	600,670	2,662	5,956,857	5	71,771	214	798,237	51	86,505

자료 : 국민연금관리공단 해남지사

## 20. 국가보훈대상자 Number of Patriots and Veterans

(단위 Unit : 명 person)

구 분 연도별	합 계 Grand total	국가유공자 Patriots and veterans									유족 Bereaved families	
		계 Total	애국지사 Independence fighters	전상공상군경 Veterans & policemen died or disabled on duty	무공보국수훈자 Recipients of the order of military merit or national security merit	제일학도의용군 Student volunteer in Japan who participated in the Korean war	4.19부상자 Deceased wounded activists of the April 19th revolution	공상공무원 Public officials disabled on duty	특별공로순직자 People who made outstanding contribution to the nation	참전유공자	계 Total	순국선열에국지사 Bereaved families of patriots or Independence fighters
2014	2,019	1,212	0	278	62	0	0	3	0	869	564	12
2015	2,005	1,192	0	278	62	0	0	3	0	849	547	12
2016	1,986	1,162	0	286	60	0	0	8	0	808	553	10
2017	1,947	1,100	0	289	63	0	0	0	0	748	561	9
2018	1,903	1,030	0	289	57	0	0	5	0	679	578	10

자료 : 광주지방보훈청

주 : 국가유공자 등 예우 및 지원에 관한 법률이 2008.3.28., 2011.3.29. 각각 개정됨에 따라 6·25 및 월남 참전유공자가 국가유공자 범위에 포함

## 국가보훈대상자(속) Number of Patriots and Veterans

(단위 Unit : 명 person)

구 분 연도별	유족 Bereaved families								기타대상자 Others						
	전몰·전상 미망인 Widows	·순직· 자녀 Minor children	공상군경 부모 parents	무공보국 수훈자 Recipients of the order of military merit or national security merit	제일학도 의용군인 Student volunteer in Japan who participated in the Korean war	4.19부상자 공로자 Deceased wounded activists of the April 19th revolution	순직 공무원 Public officials died on duty	특별공로 순직자 People who made outstanding contribution to the nation	계 Total	5·18민주 유공자 Persons of distinguished services in the Gwangju democratization movement	지원 대상자 Beneficiaries	6·18자유 상이자 A person who had been living in Japan and who volunteered and participated in the Japan for freedom since 6.18 and July 21, 1950	장기복무 제대군인 Long-term military veterans	고엽제후 유증 Agent Orange victims	특수임무 수행자 Attendant special mission
2014	256	119	39	121	0	0	17	0	243	30	5	4	29	171	4
2015	251	120	37	116	0	0	11	0	266	30	4	4	44	180	4
2016	250	120	44	118	0	0	11	0	271	27	8	3	49	180	4
2017	249	134	32	122	0	0	15	0	286	26	5	3	55	192	5
2018	256	148	29	121	0	0	14	0	295	24	4	3	57	201	6

자료 : 광주지방보훈청

주 : 국가유공자 등 예우 및 지원에 관한 법률이 2008.3.28., 2011.3.29. 각각 개정됨에 따라 6·25 및 월남 참전유공자가 국가유공자 범위에 포함

21. 국가보훈대상자 취업 Employment of Patriots & Veterans, and Bereaved Families

(단위 Unit : 명 person)

구 분 연도별	합 계 Grand total			국가유공자 Patriots and Veterans			유 족 Bereaved families			기타 대상자 Others		
	계 Total	남자 Male	여자 Female	계 Total	남자 Male	여자 Female	계 Total	남자 Male	여자 Female	계 Total	남자 Male	여자 Female
2 0 1 4	314	249	65	12	12	0	227	186	41	75	51	24
2 0 1 5	290	227	63	11	11	0	206	167	39	73	49	24
2 0 1 6	296	232	64	12	12	0	210	170	40	74	50	24
2 0 1 7	295	228	67	14	14	-	206	163	43	75	51	24
2 0 1 8	127	100	27	13	13	-	77	64	13	37	23	14

자료 : 광주지방보훈청

22. 국가보훈대상자 자녀취학 Educational Benefits for Patriots & Veterans, and Their Families

(단위 Unit : 명 person)

구 분 연도별	합 계 Grand total				국 가 유 공 자 Patriots and Veterans			
	계 Total	중학교 Middle school	고등학교 High school	대 학(교) College and Uni.	계 Total	중학교 Middle school	고등학교 High school	대 학(교) College and Uni.
2 0 1 4	95	18	25	52	4	0	0	4
2 0 1 5	51	12	15	24	1	0	0	1
2 0 1 6	25	8	17	0	0	0	0	0
2 0 1 7	37	7	11	19	1	-	-	1
2 0 1 8	8	0	0	8	2	0	0	2

자료 : 광주지방보훈청

## 국가보훈대상자 자녀취학(숙) Educational Benefits for Patriots &amp; Veterans, and Their Families (단위 Unit : 명 person)

구 분 연도별	배 우 자 Spouse				자 녀 Children			
	계 Total	중학교 Middle school	고등학교 High school	대 학(교) College and Uni.	계 Total	중학교 Middle school	고등학교 High school	대 학(교) College and Uni.
2 0 1 4	0	0	0	0	91	18	25	48
2 0 1 5	0	0	0	0	50	12	15	23
2 0 1 6	0	0	0	0	25	8	17	0
2 0 1 7	0	0	0	0	36	7	11	18
2 0 1 8	-	-	-	-	6	0	0	6

자료 : 광주지방보훈청

## 23. 참전용사 등록현황 Registration of War Veterans

(단위 Unit : 명 person)

구 분 연도별	총계 Total	6.25 참전 Korean war	월 남 전 Vietnam war	6.25 및 월남전 Korean and Vietnam war	기타 Others
2 0 1 4	852	449	403	-	-
2 0 1 5	849	429	420	-	-
2 0 1 6	808	391	417	-	-
2 0 1 7	748	331	417	-	-
2 0 1 8	679	270	409	-	-

자료 : 광주지방보훈청

## 24. 사회복지시설 Social Welfare Institutions and Inmates

(단위 Unit : 개소 number, 명 person)

연도별	아동복지시설 Children		노인복지시설 <sup>1)</sup> Aged		장애인복지시설 Disabled		여성복지시설 Woman		정신질환자요양시설 Psychiatric patients		부랑인시설 Homeless	
	시설수 Facilities	생활인원 Inmates	시설수 Facilities	생활인원 Inmates	시설수 Facilities	생활인원 Inmates	시설수 Facilities	생활인원 Inmates	시설수 Facilities	생활인원 Inmates	시설수 Facilities	생활인원 Inmates
2014	2	61	16	364	1	4	-	-	1	199	2	225
2015	2	64	15	348	1	4	-	-	1	193	2	224
2016	4	69	15	360	1	4	-	-	1	183	2	221
2017	4	58	17	374	1	4	-	-	1	180	2	217
2018	4	67	17	366	1	4	-	-	1	175	2	206

자료: 주민복지과

주: 1) 노인주거, 의료복지시설 포함. 노인여가복지시설 및 재가노인복지시설은 미포함

## 25. 노인여가 복지시설 Senior Leisure Service Facilities

(단위 Unit : 개소 number, 명 person)

연도별 읍면별	구 분	합계 Total	노인복지회관 Senior service center				경 로 당 Community senior center	노인교실 Senior school
		시설수 Facilities	시설수 Facilities	종사자수 Workers				
				소계 SubTotal	남자 Male	여자 Female	시설수 Facilities	시설수 Facilities
2 0 1 4		580	1	10	5	5	573	6
2 0 1 5		580	1	11	6	5	573	6
2 0 1 6		580	1	11	5	6	573	6
2 0 1 7		587	1	11	5	6	580	6
2 0 1 8		593	1	10	5	5	586	6
해 남 읍		57	1	10	5	5	52	4
삼 산 면		36	-	-	-	-	36	-
화 산 면		49	-	-	-	-	49	-
현 산 면		38	-	-	-	-	38	-
송 지 면		50	-	-	-	-	50	-
북 평 면		29	-	-	-	-	29	-
북 일 면		25	-	-	-	-	25	-
옥 천 면		45	-	-	-	-	45	-
계 곡 면		35	-	-	-	-	35	-
마 산 면		38	-	-	-	-	38	-
황 산 면		53	-	-	-	-	52	1
산 이 면		42	-	-	-	-	42	-
문 내 면		51	-	-	-	-	50	1
화 원 면		45	-	-	-	-	45	-

자료: 주민복지과

## 26. 노인주거 복지시설 Senior Home Service Facilities

(단위 Unit : 개소 number, 명 person)

연도별 읍면별	구 분				합계 Total				양로시설 Provision for old age				노인공동생활가정 Cohabitation				노인복지주택 Welfare House			
	시 설 수	입소인원 Admitted Person		종사자수 Workers	시 설 수	입소인원 Admitted Person		종사자수 Workers	시 설 수	입소인원 Admitted Person		종사자수 Workers	시 설 수	입소인원 Admitted Person		종사자수 Workers	시 설 수	입소인원 Admitted Person		종사자수 Workers
		정원 Regular	현원 Present			정원 Regular	현원 Present			정원 Regular	현원 Present			정원 Regular	현원 Present			정원 Regular	현원 Present	
2014	1	6	1	3	-	-	-	-	1	6	1	3	-	-	-	-	-	-	-	-
2015	-	-	-	-	-	-	-	-	-	-	-	-	-	-	-	-	-	-	-	-
2016	-	-	-	-	-	-	-	-	-	-	-	-	-	-	-	-	-	-	-	-
2017	-	-	-	-	-	-	-	-	-	-	-	-	-	-	-	-	-	-	-	-
2018	-	-	-	-	-	-	-	-	-	-	-	-	-	-	-	-	-	-	-	-
해남읍	-	-	-	-	-	-	-	-	-	-	-	-	-	-	-	-	-	-	-	-
삼산면	-	-	-	-	-	-	-	-	-	-	-	-	-	-	-	-	-	-	-	-
화산면	-	-	-	-	-	-	-	-	-	-	-	-	-	-	-	-	-	-	-	-
현산면	-	-	-	-	-	-	-	-	-	-	-	-	-	-	-	-	-	-	-	-
송지면	-	-	-	-	-	-	-	-	-	-	-	-	-	-	-	-	-	-	-	-
북평면	-	-	-	-	-	-	-	-	-	-	-	-	-	-	-	-	-	-	-	-
북일면	-	-	-	-	-	-	-	-	-	-	-	-	-	-	-	-	-	-	-	-
옥천면	-	-	-	-	-	-	-	-	-	-	-	-	-	-	-	-	-	-	-	-
계곡면	-	-	-	-	-	-	-	-	-	-	-	-	-	-	-	-	-	-	-	-
마산면	-	-	-	-	-	-	-	-	-	-	-	-	-	-	-	-	-	-	-	-
황산면	-	-	-	-	-	-	-	-	-	-	-	-	-	-	-	-	-	-	-	-
산이면	-	-	-	-	-	-	-	-	-	-	-	-	-	-	-	-	-	-	-	-
문내면	-	-	-	-	-	-	-	-	-	-	-	-	-	-	-	-	-	-	-	-
화원면	-	-	-	-	-	-	-	-	-	-	-	-	-	-	-	-	-	-	-	-

자료 : 주민복지과

## 27. 노인의료 복지시설 Senior Medical Service facilities

(단위 Unit : 개소 number, 명 person)

연도별 읍면별	구 분				합계 Total				노인요양시설 Nursing			
	시 설 수	입소인원 Admitted Person		종사자수 Workers	시 설 수	입소인원 Admitted Person		종사자수 Workers	시 설 수	입소인원 Admitted Person		종사자수 Workers
		정원 Regular	현원 Present			정원 Regular	현원 Present			정원 Regular	현원 Present	
2014	15	387	387	247	8	324	298	199				
2015	15	395	395	248	9	341	296	209				
2016	15	395	395	248	9	341	304	211				
2017	17	422	422	275	9	350	313	230				
2018	17	416	366	265	9	344	304	218				
해남읍	4	115	84	61	3	106	75	56				
삼산면	-	-	-	-	-	-	-	-				
화산면	-	-	-	-	-	-	-	-				
현산면	-	-	-	-	-	-	-	-				
송지면	-	-	-	-	-	-	-	-				
북평면	1	15	15	12	1	15	15	12				
북일면	-	-	-	-	-	-	-	-				
옥천면	5	147	145	102	2	120	116	81				
계곡면	-	-	-	-	-	-	-	-				
마산면	3	78	62	47	1	60	54	38				
황산면	3	43	42	29	1	25	26	17				
산이면	1	18	18	14	1	18	18	14				
문내면	-	-	-	-	-	-	-	-				
화원면	-	-	-	-	-	-	-	-				

자료 : 주민복지과



노인의료 복지시설(숙) Senior Medical Service facilities

(단위 Unit : 개소 number, 명 person)

연도별 읍면별	구 분	노인요양공동생활가정 Nursing cohabitation			
		시설수 No. of Institution	입소인원 Admitted Person		종사자수 Workers
			정원 Regular	현원 Present	
2014		7	63	65	48
2015		6	54	52	39
2016		6	54	56	37
2017		8	72	61	45
<b>2018</b>		<b>8</b>	<b>72</b>	<b>62</b>	<b>47</b>
해남읍		1	9	9	5
삼산면		-	-	-	-
화산면		-	-	-	-
현산면		-	-	-	-
송지면		-	-	-	-
북평면		-	-	-	-
북일면		-	-	-	-
옥천면		3	27	29	21
계곡면		-	-	-	-
마산면		2	18	8	9
황산면		2	18	16	12
산이면		-	-	-	-
문내면		-	-	-	-
화원면		-	-	-	-

자료 : 주민복지과

28. 재가노인 복지시설 Community Senior Service Facilities

(단위 Unit : 가구 number, 명 person)

연도별 읍면별	구 분	합 계 Total				방문요양서비스 a visit Nursing			
		시설수 No. of Institution	이용인원 Persons		종사자수 Workers	시설수 No. of Institution	이용인원 Persons		종사자수 Workers
			정원 Regular	현원 Present			정원 Regular	현원 Present	
2014		6	60	59	35	4	45	45	30
2015		4	9	26	17	3	-	19	13
2016		4	35	29	20	1	-	15	7
2017		4	26	36	23	2	-	18	13
<b>2018</b>		<b>4</b>	<b>26</b>	<b>37</b>	<b>21</b>	<b>2</b>	<b>-</b>	<b>19</b>	<b>11</b>
해남읍		1	-	6	6	1	-	6	6
삼산면		-	-	-	-	-	-	-	-
화산면		-	-	-	-	-	-	-	-
현산면		-	-	-	-	-	-	-	-
송지면		-	-	-	-	-	-	-	-
북평면		1	-	13	5	1	-	13	5
북일면		-	-	-	-	-	-	-	-
옥천면		-	-	-	-	-	-	-	-
계곡면		-	-	-	-	-	-	-	-
마산면		1	9	8	4	-	-	-	-
황산면		-	-	-	-	-	-	-	-
산이면		1	17	10	6	-	-	-	-
문내면		-	-	-	-	-	-	-	-
화원면		-	-	-	-	-	-	-	-

자료 : 주민복지과

## 재가노인 복지시설(숙) Community Senior Service Facilities

(단위 Unit : 가구 number, 명 person)

연도별 읍면별	구 분	주·야간보호시설 Day and night care center				단기보호서비스 Short-term care service			
		시설수 No. of Institution	이용인원 Persons		종사자수 Workers	시설수 No. of Institution	이용인원 Persons		종사자수 Workers
			정원 Regular	현원 Present			정원 Regular	현원 Present	
2014		1	10	9	3	1	5	5	2
2015		1	9	7	4	-	-	-	-
2016		3	35	14	13	-	-	-	-
2017		2	26	18	10	-	-	-	-
<b>2018</b>		<b>2</b>	<b>26</b>	<b>18</b>	<b>10</b>	<b>-</b>	<b>-</b>	<b>-</b>	<b>-</b>
해남읍		-	-	-	-	-	-	-	-
삼산면		-	-	-	-	-	-	-	-
화산면		-	-	-	-	-	-	-	-
현산면		-	-	-	-	-	-	-	-
송지면		-	-	-	-	-	-	-	-
북평면		-	-	-	-	-	-	-	-
북일면		-	-	-	-	-	-	-	-
옥천면		-	-	-	-	-	-	-	-
계곡면		-	-	-	-	-	-	-	-
마산면		1	9	8	4	-	-	-	-
황산면		-	-	-	-	-	-	-	-
산이면		1	17	10	6	-	-	-	-
문내면		-	-	-	-	-	-	-	-
화원면		-	-	-	-	-	-	-	-

자료 : 주민복지과

## 29. 국민기초생활보장 수급자 Basic Livelihood Security Recipients

(단위 Unit : 가구 household, 개 number, 명 person)

연도별 읍면별	구 분	총 수급자 Total recipients				일반수급자 General recipients			
		가구 Households	인원 Persons			가구 Households	인원 Persons		
			계 Sub Total	남자 Male	여자 Female		계 Sub Total	남자 Male	여자 Female
2014		2,217	3,137	1,369	1,768	2,090	2,944	1,290	1,654
2015		3,116	4,281	1,951	2,330	2,548	3,710	1,652	2,058
2016		2,907	3,930	1,837	2,093	2,410	3,421	1,554	1,867
2017		2,785	4,087	1,757	2,330	2,284	3,578	1,539	2,039
<b>2018</b>		<b>3,363</b>	<b>4,304</b>	<b>1,917</b>	<b>2,387</b>	<b>3,348</b>	<b>3,831</b>	<b>1,645</b>	<b>2,186</b>
해남읍		1,132	1,429	703	726	1,121	994	440	554
삼산면		159	207	85	122	158	207	85	122
화산면		114	151	70	81	114	151	70	81
현산면		163	227	99	128	163	225	98	127
송지면		301	413	190	223	300	409	190	219
북평면		142	202	91	111	142	200	91	109
북일면		127	145	57	88	127	144	56	88
옥천면		221	262	107	155	221	251	105	146
계곡면		117	136	52	84	117	134	51	83
마산면		119	140	55	85	119	133	55	78
황산면		202	258	113	145	202	254	110	144
산이면		172	240	106	134	170	238	105	133
문내면		242	311	125	186	242	308	125	183
화원면		152	183	64	119	152	183	64	119

자료 : 주민복지과

## 국민기초생활보장 수급자(속) Basic Livelihood Security Recipients

(단위 Unit : 가구 household, 개 number, 명 person)

연도별 읍면별	특례수급자 Special recipients						시설수급자 Institutionalized recipients	
	소계 Sub Total		개인단위보장특례 Guaranteed personal unit		타법령에 의한 특례 By other laws		시설수 Facilities	인원 Persons
	가구 Households	인원 Persons	가구 Households	인원 Persons	가구 Households	인원 Persons		
2014	127	193	127	193	-	-	18	513
2015	63	66	63	66	-	-	-	505
2016	27	39	27	39	-	-	-	470
2017	11	19	11	19	-	-	-	490
<b>2018</b>	<b>15</b>	<b>15</b>	<b>15</b>	<b>15</b>	<b>-</b>	<b>-</b>	<b>-</b>	<b>473</b>
해남읍	11	11	11	11	-	-	-	435
삼산면	1	1	1	1	-	-	-	-
화산면	-	-	-	-	-	-	-	-
현산면	-	-	-	-	-	-	-	2
송지면	1	1	1	1	-	-	-	4
북평면	-	-	-	-	-	-	-	2
북일면	-	-	-	-	-	-	-	1
옥천면	-	-	-	-	-	-	-	11
계곡면	-	-	-	-	-	-	-	2
마산면	-	-	-	-	-	-	-	7
황산면	-	-	-	-	-	-	-	4
산이면	2	2	2	2	-	-	-	2
문내면	-	-	-	-	-	-	-	3
화원면	-	-	-	-	-	-	-	-

자료: 주민복지과

주: 시설수급자 2015년 부터 1인원 = 1가구수임

## 30. 기초노령연금 수급자수 Number of Basic Senior Pension Recipients

(단위 Unit : 명 person, %)

연도별 읍면별	전체 노인 대비 기초노령연금 수급자(명) Total recipients of Basic Senior Pension as % of Total Population 65+ (Persons)								
	전체 노인 Population 65years old & over(A)			수급자수 Total recipients(B)			수급률(%) Take-up rate (B)/(A) * 100		
	합계 Total	남자 Male	여자 Female	합계 Total	남자 Male	여자 Female	합계 Total	남자 Male	여자 Female
2014	21,159	8,087	13,072	18,321	6,595	11,726	87	82	90
2015	21,362	8,255	13,107	18,408	6,655	11,753	86	81	90
2016	21,549	8,396	13,153	18,288	6,615	11,673	85	79	89
2017	21,857	8,604	13,253	18,713	6,885	11,828	86	80	89
<b>2018</b>	<b>21,811</b>	<b>8,641</b>	<b>13,170</b>	<b>18,798</b>	<b>6,996</b>	<b>11,802</b>	<b>86</b>	<b>81</b>	<b>90</b>
해남읍	4,123	1,710	2,413	3,209	1,213	1,996	78	71	83
삼산면	1,137	455	682	965	362	603	85	80	88
화산면	1,333	545	788	1,156	441	715	87	81	91
현산면	1,232	475	757	1,136	425	711	92	89	94
송지면	2,161	853	1,308	1,992	761	1,231	92	89	94
북평면	1,205	495	710	1,089	423	666	90	85	94
북일면	943	351	592	883	315	568	94	90	96
옥천면	1,293	497	796	1,144	410	734	88	82	92
계곡면	1,068	409	659	949	341	608	89	83	92
마산면	1,078	417	661	924	332	592	86	80	90
황산면	1,928	752	1,176	1,710	640	1,070	89	85	91
산이면	1,464	568	896	1,134	403	731	77	71	82
문내면	1,507	596	911	1,337	504	833	89	85	91
화원면	1,339	518	821	1,170	426	744	87	82	91

자료 : 주민복지과

## 31. 여성복지시설 Women's Welfare Institutions

(단위 Unit : 개소 number, 명 person)

연도별	구 분	합 계 Total				모자보호시설 Mother and Facilities			
		시설수 No. of facilities	입소자 Admitted	퇴소자 Discharged	연말현재생활인원 Inmates as of year-end	시설수 No. of facilities	입소자 Admitted	퇴소자 Discharged	연말현재생활인원 Inmates as of year-end
2014		-	-	-	-	-	-	-	-
2015		-	-	-	-	-	-	-	-
2016		-	-	-	-	-	-	-	-
2017		-	-	-	-	-	-	-	-
2018		-	-	-	-	-	-	-	-

자료: 인구정책과

## 여성복지시설(속) Women's Welfare Institutions

(단위 Unit : 개소 number, 명 person)

연도별	구 분	성매매 피해자 지원시설 Facilities for Victims of Domestic Violence			
		시설수 No. of facilities	입소자 Admitted	퇴소자 Discharged	연말현재생활인원 Inmates as of year-end
2014		-	-	-	-
2015		-	-	-	-
2016		-	-	-	-
2017		-	-	-	-
2018		-	-	-	-

자료: 인구정책과

32. 여성폭력상담 Counseling Activities for Women

(단위 Unit : 개소 number, 건 case)

연도별	여성폭력상담 Counseling Activities for Women							
	합계 Total		가정폭력 Domestic Violence		성폭력 Sexual Violence		성매매피해 Victims of Forced Prostitution	
	상담소 No. of Counseling Centers	상담건수 No. of Counseling	상담소 No. of Counseling Centers	상담건수 No. of Counseling	상담소 No. of Counseling Centers	상담건수 No. of Counseling	상담소 No. of Counseling Centers	상담건수 No. of Counseling
2014	1	308	-	108	1	200	-	-
2015	1	372	-	145	1	227	-	-
2016	1	553	-	148	1	405	-	-
2017	1	472	-	175	1	297	-	-
2018	1	662	-	84	1	578	-	-

자료:인구정책과

여성폭력상담(속) Counseling Activities for Women

(단위 Unit : 개소 number, 명 person)

연도별	피해자 지원내역 Counseling Follow-ups					
	합계 Total	심리·정서적 지원 Counseling	수사·법적지원 Legal Aid	의료지원 Medical Aid	시설입소연계 Victim's facility	기타 Others
2014	200	153	30	-	-	17
2015	200	179	16	5	-	-
2016	553	396	71	11	35	40
2017	297	231	30	3	28	5
2018	712	646	45	8	7	6

자료:인구정책과

## 33. 소년·소녀가장 현황 The State of Households headed by child

(단위 Unit : 명 person)

연도별 읍면별	구 분	합 계 Total	세대주 Householder			세대원 Household members	재학별 School Attendance				
			계 Sub Total	소년 Boy	소녀 Girl		미취학 Pre-school	초등학교 Elementary school	중학교 Middle school	고등학교 High school	기타(미재학등) Others
2014		-	-	-	-	-	-	-	-	-	-
2015		-	-	-	-	-	-	-	-	-	-
2016		-	-	-	-	-	-	-	-	-	-
2017		-	-	-	-	-	-	-	-	-	-
2018		-	-	-	-	-	-	-	-	-	-
해남읍		-	-	-	-	-	-	-	-	-	-
삼산면		-	-	-	-	-	-	-	-	-	-
화산면		-	-	-	-	-	-	-	-	-	-
현산면		-	-	-	-	-	-	-	-	-	-
송지면		-	-	-	-	-	-	-	-	-	-
북평면		-	-	-	-	-	-	-	-	-	-
북일면		-	-	-	-	-	-	-	-	-	-
옥천면		-	-	-	-	-	-	-	-	-	-
계곡면		-	-	-	-	-	-	-	-	-	-
마산면		-	-	-	-	-	-	-	-	-	-
황산면		-	-	-	-	-	-	-	-	-	-
산이면		-	-	-	-	-	-	-	-	-	-
문내면		-	-	-	-	-	-	-	-	-	-
화원면		-	-	-	-	-	-	-	-	-	-

자료 : 주민복지과

## 34. 아동복지시설 Children Welfare Institutions

(단위 Unit : 개소 number, 명 person)

연도별	구 분	합 계 Total				양육시설 Child bringing up institutions				기타 Others			
		시설수 No. of facility	입소자 Admitted	퇴소자 Discharged	연말현재 생활인원 No. of inmates as of year-end	시설수 No. of facility	입소자 Admitted	퇴소자 Discharged	연말현재 생활인원 No. of inmates as of year-end	시설수 No. of facility	입소자 Admitted	퇴소자 Discharged	연말현재 생활인원 No. of inmates as of year-end
2014		2	16	9	61	1	16	9	54	1	-	-	7
2015		2	8	6	64	1	8	5	57	1	-	1	7
2016		4	15	10	69	1	7	5	59	3	8	5	10
2017		4	58	4	18	1	6	7	58	3	12	4	17
2018		4	9	15	67	1	3	13	48	3	6	2	19

자료 : 주민복지과

35. 장애인등록현황 Registered Disabled Persons

(단위 Unit : 명 person)

연도별 읍면별	구 분 성별 Gender			장애유형 By type of the disabled				
	합계 Total	남 Male	여 Female	지체 Crippling condition	뇌병변 Brain disorder	시 각 Visually disabled	청 각 Auditorily disabled	언 어 Lingually disabled
2 0 1 4	6,692	3,573	3,119	3,545	495	739	745	36
2 0 1 5	6,550	3,510	3,040	3,436	471	717	717	34
2 0 1 6	6,534	3,498	3,036	3,422	475	715	720	36
2 0 1 7	6,556	3,517	3,039	3,361	493	712	762	35
<b>2 0 1 8</b>	<b>6,527</b>	<b>3,495</b>	<b>3,032</b>	<b>3,295</b>	<b>471</b>	<b>708</b>	<b>816</b>	<b>37</b>
해 남 읍	1,530	907	623	669	125	165	156	10
삼 산 면	288	157	131	169	22	30	33	1
화 산 면	378	195	183	219	23	44	41	0
현 산 면	335	168	167	177	15	37	44	4
송 지 면	664	330	334	335	59	75	89	1
북 평 면	322	172	150	173	19	34	41	3
북 일 면	233	116	117	125	12	33	34	0
옥 천 면	426	218	208	214	30	38	54	1
계 곡 면	271	139	132	135	19	38	36	2
마 산 면	293	168	125	152	22	30	41	3
황 산 면	529	271	258	290	35	46	63	1
산 이 면	408	208	200	192	31	52	57	6
문 내 면	442	240	202	221	27	48	73	3
화 원 면	408	206	202	224	32	38	54	2

자료 : 주민복지과

장애인등록현황(속) Registered Disabled Persons

(단위 Unit : 명 person)

연도별 읍면별	구 분 장 애 유 형 By type of the disabled									
	지 적 Mental retardation	자 폐 Autism	정 신 Mental illness	신 장 Kidney failure	심 장 Heart failure	호흡기 Respiratory organ	간 Liver	안 면 Face	장루,요루 Ostomy, urostomy	뇌전증 Epilepsy
2 0 1 4	540	14	377	124	3	31	9	2	19	13
2 0 1 5	573	21	364	135	1	27	16	3	24	11
2 0 1 6	569	20	363	131	1	27	16	3	24	12
2 0 1 7	574	21	365	144	3	27	17	3	26	13
<b>2 0 1 8</b>	<b>581</b>	<b>26</b>	<b>358</b>	<b>149</b>	<b>3</b>	<b>24</b>	<b>16</b>	<b>3</b>	<b>25</b>	<b>16</b>
해 남 읍	168	7	160	48	2	5	5	1	5	4
삼 산 면	16	0	9	4	0	0	1	1	0	2
화 산 면	27	2	15	6	0	0	0	0	0	2
현 산 면	33	2	12	7	0	1	2	0	0	1
송 지 면	50	5	33	13	0	1	1	0	1	1
북 평 면	27	0	8	9	0	3	1	0	3	1
북 일 면	11	1	10	5	0	1	1	0	0	0
옥 천 면	51	4	26	5	0	0	0	0	2	1
계 곡 면	15	1	12	6	1	2	0	0	3	1
마 산 면	26	1	10	6	0	1	1	0	0	0
황 산 면	40	0	24	15	0	4	2	1	7	1
산 이 면	40	2	14	8	0	1	1	0	3	1
문 내 면	43	1	14	7	0	3	1	0	1	0
화 원 면	34	0	11	10	0	2	0	0	0	1

자료 : 주민복지과

## 장애인등록현황(속) Registered Disabled Persons

(단위 Unit : 명 person)

연도별 읍면별	장 애 등 급 By grade of the disabled						
	합계 Total	1급 1st Grade	2급 2nd Grade	3급 3rd Grade	4급 4th Grade	5급 5th Grade	6급 6th Grade
2 0 1 4	6,692	455	1,010	1,074	1,158	1,364	1,631
2 0 1 5	6,550	445	987	1,052	1,111	1,343	1,612
2 0 1 6	6,534	440	978	1,059	1,101	1,346	1,610
2 0 1 7	6,556	446	973	1,076	1,119	1,338	1,604
<b>2 0 1 8</b>	<b>6,527</b>	<b>427</b>	<b>964</b>	<b>1,062</b>	<b>1,120</b>	<b>1,354</b>	<b>1,600</b>
해 남 읍	1,530	143	313	243	230	254	347
삼 산 면	288	16	27	41	51	62	91
화 산 면	378	24	35	62	64	97	96
현 산 면	335	26	38	63	59	77	72
송 지 면	664	39	99	104	127	140	155
북 평 면	322	10	40	60	58	70	84
북 일 면	233	18	24	37	40	62	52
옥 천 면	426	33	70	63	70	89	101
계 곡 면	271	6	40	39	46	58	82
마 산 면	293	17	44	50	53	57	72
황 산 면	529	23	65	83	93	129	136
산 이 면	408	31	51	68	79	81	98
문 내 면	442	27	71	79	62	88	115
화 원 면	408	14	47	70	88	90	99

자료 : 주민복지과

## 36. 노숙인 생활시설수 및 생활인원 현황시설 Homeless and Their Inmates by City/Province

(단위 Unit : 명 person)

연도별 읍면별	구 분 Number of facilities	입 소 자 Admitted			퇴 소 자 Discharged					
		행정기관의 의뢰 Referral from government agencies	전입 Transfer	기타 Others	연고자 To relatives	직업자활 Selfsupport occupation	전원 Transfer	무단퇴소 Discharges without permission	사망 Deaths	기타 Others
2 0 1 4	2	-	-	16	-	-	-	-	-	22
2 0 1 5	2	-	-	17	-	-	-	-	-	16
2 0 1 6	2	-	-	16	-	-	-	-	-	19
2 0 1 7	2	-	-	11	2	-	-	-	9	5
<b>2 0 1 8</b>	<b>2</b>	<b>1</b>	<b>-</b>	<b>4</b>	<b>3</b>	<b>-</b>	<b>2</b>	<b>-</b>	<b>7</b>	<b>3</b>

자료 : 주민복지과



노숙인 생활시설수 및 생활인원 현황시설(숙) Homeless and Their Inmates by City/Province

(단위 Unit : 명 person)

연도별 읍면별	구 분	계 Total	연말현재 수용자 No. of inmates as of year-end								
			성별 Sex		상태별 Disability						
			남 Male	여 Female	정상인 Normal	정신질환 Mental disorder	지체장애 Visually disabled	시각장애 Visually disabled	언어청각 Auditory language disabled	지적장애 Mental and physical disabilities	기타 Others
2 0 1 4		225	-	-	-	-	-	-	-	-	235
2 0 1 5		224	-	-	-	-	-	-	-	-	225
2 0 1 6		221	-	-	-	-	-	-	-	-	224
2 0 1 7		217	143	74	138	26	10	1	5	37	221
2 0 1 8		206	134	72	4	143	7	1	5	38	8

자료 : 주민복지과

37. 저소득 및 한부모가족 Low-income Single Parent Families

(단위 Unit : 가구 household, 명 person)

연도별	구 분	합계 Total		한부모가족지원법 수급자 Single Parent Family Support Act Recipients		국민기초생활보장법 수급자 Basic Livelihood Security law Recipients		국가보훈법 수급자 Patriots and veterans affairs law Recipients	
		가구수 Households	가구원수 Household members	가구수 Households	가구원수 Household members	가구수 Households	가구원수 Household members	가구수 Households	가구원수 Household members
2 0 1 4		238	624	172	445	66	179	-	-
2 0 1 5		242	643	162	421	80	222	-	-
2 0 1 6		283	722	137	400	146	322	-	-
2 0 1 7		217	571	154	405	63	166	-	-
2 0 1 8		251	633	78	273	173	360	-	-

자료 : 인구정책과

## 38. 묘지 및 봉안시설 Cemeteries, Crematorium and Charnel houses

(단위 Unit : 개소 number ,㎡)

연도별 읍면별	구 분	매 장 Cemeteries							
		계 Total			공설묘지 Public cemeteries				
		개 소 Sites	면 적Area		분묘설치 가능 Grave placed	개 소 Sites	면 적 Area		분묘설치 가능 Grave placed
총면적 Gross	점유면적 Occupied		총면적 Gross	점유면적 Occupied					
2 0 1 4		3	120,791	118,291	670	3	120,791	118,291	670
2 0 1 5		3	134,974	117,909	575	3	134,974	117,909	575
2 0 1 6		3	134,974	117,909	568	3	134,974	117,909	568
2 0 1 7		3	135,356	118,676	556	3	135,356	118,676	556
2 0 1 8		3	135,356	118,291	850	3	135,356	118,291	850
해 남 읍		1	95,936	95,936	66	1	95,936	95,936	66
삼 산 면		-	-	-	-	-	-	-	-
화 산 면		1	16,165	13,665	300	1	16,165	13,665	300
현 산 면		-	-	-	-	-	-	-	-
송 지 면		-	-	-	-	-	-	-	-
북 평 면		-	-	-	-	-	-	-	-
북 일 면		-	-	-	-	-	-	-	-
옥 천 면		-	-	-	-	-	-	-	-
계 곡 면		-	-	-	-	-	-	-	-
마 산 면		-	-	-	-	-	-	-	-
황 산 면		1	23,255	8,690	484	1	23,255	8,690	484
산 이 면		-	-	-	-	-	-	-	-
문 내 면		-	-	-	-	-	-	-	-
화 원 면		-	-	-	-	-	-	-	-

자료 : 주민복지과

## 묘지 및 봉안시설(속) Cemeteries, Crematorium and Charnel houses

(단위 Unit : 개소 number ,㎡)

연도별 읍면별	구 분	매 장 Cemeteries				화 장 시 설 Crematorium					
		법인묘지 Corporation Cemeteries				계 Total		공설 Public		사설 Private	
		개 소 Sites	면 적 Area		분묘설치 가능 Grave placed	개소 Sites	화로 Brazier	개소 Sites	화로 Brazier	개소 Sites	화로 Brazier
			총면적 Gross	점유면적 Occupied							
2 0 1 4		-	-	-	-	-	-	-	-	-	-
2 0 1 5		-	-	-	-	-	-	-	-	-	-
2 0 1 6		-	-	-	-	-	-	-	-	-	-
2 0 1 7		-	-	-	-	-	-	-	-	-	-
<b>2 0 1 8</b>		<b>-</b>	<b>-</b>	<b>-</b>	<b>-</b>	<b>-</b>	<b>-</b>	<b>-</b>	<b>-</b>	<b>-</b>	<b>-</b>
해 남 읍		-	-	-	-	-	-	-	-	-	-
삼 산 면		-	-	-	-	-	-	-	-	-	-
화 산 면		-	-	-	-	-	-	-	-	-	-
현 산 면		-	-	-	-	-	-	-	-	-	-
송 지 면		-	-	-	-	-	-	-	-	-	-
북 평 면		-	-	-	-	-	-	-	-	-	-
북 일 면		-	-	-	-	-	-	-	-	-	-
옥 천 면		-	-	-	-	-	-	-	-	-	-
계 곡 면		-	-	-	-	-	-	-	-	-	-
마 산 면		-	-	-	-	-	-	-	-	-	-
황 산 면		-	-	-	-	-	-	-	-	-	-
산 이 면		-	-	-	-	-	-	-	-	-	-
문 내 면		-	-	-	-	-	-	-	-	-	-
화 원 면		-	-	-	-	-	-	-	-	-	-

자료 : 주민복지과

묘지 및 봉안시설(숙) Cemeteries, Crematorium and Charnel houses

(단위 Unit : 개소 number ,㎡)

연도별 읍면별	봉 안 당 Charnel house					
	개소수 Sites		총봉안능력(기) Total capacity		봉안기수 Deposited	
	공설 Public	사설 Private	공설 Public	사설 Private	공설 Public	사설 Private
2 0 1 4	1	2	1,000	3,312	951	236
2 0 1 5	1	2	1,000	3,340	951	171
2 0 1 6	1	2	1,000	3,340	951	56
2 0 1 7	-	2	1,000	3,340	951	433
<b>2 0 1 8</b>	<b>1</b>	<b>2</b>	<b>1,000</b>	<b>3,312</b>	<b>951</b>	<b>448</b>
해 남 읍	-	1	-	1,472	-	214
삼 산 면	-	-	-	-	-	-
화 산 면	-	-	-	-	-	-
현 산 면	-	-	-	-	-	-
송 지 면	-	-	-	-	-	-
북 평 면	-	-	-	-	-	-
북 일 면	-	-	-	-	-	-
옥 천 면	-	-	-	-	-	-
계 곡 면	-	-	-	-	-	-
마 산 면	-	-	-	-	-	-
황 산 면	-	-	-	-	-	-
산 이 면	-	-	-	-	-	-
문 내 면	-	-	-	-	-	-
화 원 면	1	1	1,000	1,840	951	234

자료 : 주민복지과

39. 방문건강관리사업실적 Home Visiting Health Service

(단위 Unit : 가구 household, 명 person, 건수 case)

연도별	가 정 방 문 Home visiting										
	등록가구 Registered households	방문건수 No. of Visits	질 환 별 방 문 간 호 환 자 수								
			계 Total	암 Cancer	당뇨병 Diabetes	고혈압 Hypertension	관절염 Arthritis	뇌졸중 Apoplexy	치매 Dementia	정신질환 Mental illness	기타 Others
2 0 1 4	7,523	40,839	8,289	628	1,172	3,312	2,896	211	70	143	97
2 0 1 5	6,406	43,354	7,422	596	1,061	2,925	2,558	187	95	122	83
2 0 1 6	6,471	45,240	7,651	583	1,100	2,989	2,610	177	53	38	101
2 0 1 7	6,193	41,247	6,650	390	1,033	2,802	2,110	134	65	11	105
<b>2 0 1 8</b>	<b>5,967</b>	<b>38,264</b>	<b>6,854</b>	<b>357</b>	<b>984</b>	<b>2,794</b>	<b>2,176</b>	<b>109</b>	<b>58</b>	<b>8</b>	<b>368</b>

자료 : 보건소

## 40. 보육시설 Day Care Centers for Children

(단위 Unit : 개소 number, 명 person)

연도별 읍면별	구 분	어린이집수 Childcare Facilities								
		합계 Total	국공립 Public	사회복지법인 Social welfare Authorized	민 간 Private			부모협동 Parents-Corporation	직장 Workshop	가정 Home
					소계 Sub total	개인 Individual	단체(법인외) Non-Corporation			
2014		31	1	10	15	13	2	-	-	5
2015		31	1	10	15	13	2	-	-	5
2016		29	1	10	14	12	2	-	-	4
2017		27	1	10	13	11	2	-	-	3
2018		24	2	10	11	9	2	-	-	1
해남읍		18	1	6	10	8	2	-	-	1
삼산면		-	-	-	-	-	-	-	-	-
화산면		1	-	1	-	-	-	-	-	-
현산면		-	-	-	-	-	-	-	-	-
송지면		1	-	-	1	1	-	-	-	-
북평면		-	-	-	-	-	-	-	-	-
북일면		-	-	-	-	-	-	-	-	-
옥천면		-	-	-	-	-	-	-	-	-
계곡면		-	-	-	-	-	-	-	-	-
마산면		-	-	-	-	-	-	-	-	-
황산면		1	-	1	-	-	-	-	-	-
산이면		1	-	1	-	-	-	-	-	-
문내면		1	-	1	-	-	-	-	-	-
화원면		1	1	-	-	-	-	-	-	-

자료: 인구정책과

## 보육시설 (숙) Day Care Centers for Children

(단위 Unit : 개소 number, 명 person)

연도별 읍면별	구 분	보육아동수 Accommodated children							
		합계 Total	남 Male	여 Female	국공립 Public	사회복지법인 Social welfare Authorized	민 간 Private		
							소계 Sub total	개인 Individual	단체(법인외) Non-Corporation
2 0 1 4		1,498	-	-	27	770	656	565	91
2 0 1 5		1,501	-	-	26	770	660	571	89
2 0 1 6		1,462	-	-	39	763	615	530	85
2 0 1 7		1,359	635	724	24	780	530	451	79
2 0 1 8		1,291	639	652	50	678	544	445	99
해남읍		971	639	652	34	423	495	396	99
삼산면		-	-	-	-	-	-	-	-
화산면		32	-	-	-	32	-	-	-
현산면		-	-	-	-	-	-	-	-
송지면		49	-	-	-	-	49	49	-
북평면		-	-	-	-	-	-	-	-
북일면		-	-	-	-	-	-	-	-
옥천면		-	-	-	-	-	-	-	-
계곡면		-	-	-	-	-	-	-	-
마산면		-	-	-	-	-	-	-	-
황산면		68	-	-	-	68	-	-	-
산이면		88	-	-	-	88	-	-	-
문내면		67	-	-	-	67	-	-	-
화원면		16	-	-	16	-	-	-	-

자료: 인구정책과

보육시설 (속) Day Care Centers for Children

(단위 Unit : 개소 number, 명 person)

연도별 읍면별	구 분		
	부모협동 Parents-Corporation	직장 Workshop	가정 Home
2014	-	-	45
2015	-	-	45
2016	-	-	45
2017	-	-	25
2018	-	-	19
해남읍	-	-	19
삼산면	-	-	-
화산면	-	-	-
현산면	-	-	-
송지면	-	-	-
북평면	-	-	-
북일면	-	-	-
옥천면	-	-	-
계곡면	-	-	-
마산면	-	-	-
황산면	-	-	-
산이면	-	-	-
문내면	-	-	-
화원면	-	-	-

자료: 인구정책과

41. 자원봉사자 현황 Volunteers

(단위 Unit : 명 person)

연도별	성 별 by Gender			연 령 별 by Age							
	합계 Total	남 Male	여 Female	합계 Total	19세 미만	20~29	30~39	40~49	50~59	60~69	70세 이상
2014	9,226	4,129	5,097	9,226	1,737	619	516	1,660	2,283	1,707	704
2015	11,185	5,161	6,024	11,185	2,265	949	763	1,922	2,601	1,859	826
2016	10,587	5,143	5,444	10,587	2,776	917	720	1,773	2,289	1,451	661
2017	11,712	5,641	6,071	11,712	3,076	1,373	719	1,806	2,369	1,585	784
2018	13,077	6,356	6,721	13,077	3,289	1,808	771	1,831	2,546	1,873	959

자료: 주민복지과



빛나라 땅끝! 다시 뛰는 해남

## XII. 환 경

Environment







## XI. 환경 Environment

### 1. 환경오염물질 배출사업장 Environmental Pollutant Emitting Facilities

(단위 Unit : 개소 place)

연도별 구 분	대기(가스·먼지·매연 및 악취) Air pollution(gas, dust, soot and bad smell)					
	계 Total	1 종 Class 1	2 종 Class 2	3 종 Class 3	4 종 Class 4	5 종 Class 5
2 0 1 4	89	-	-	3	21	65
2 0 1 5	103	-	-	4	25	74
2 0 1 6	69	-	-	4	22	43
2 0 1 7	72	-	-	2	21	49
2 0 1 8	72	-	-	2	23	47

자료 : 환경교통과

### 환경오염물질 배출사업장(숙) Environmental Pollutant Emitting Facilities

(단위 Unit : 개소 place)

연도별 구 분	수질 (폐수) Water pollution(waste water)						소음및진동 Noise and vibration
	계 Total	1 종 Class 1	2 종 Class 2	3 종 Class 3	4 종 Class 4	5 종 Class 5	
2 0 1 4	99	-	-	-	4	95	64
2 0 1 5	113	-	-	-	5	108	65
2 0 1 6	106	-	-	-	4	102	71
2 0 1 7	112	-	-	2	6	104	65
2 0 1 8	120	-	-	2	7	111	67

자료 : 환경교통과

## 2. 환경오염배출시설 단속 및 행정조치

## Inspection and Administrative Measures for Environmental Pollutant Emitting Facilities

(단위 Unit : 개소 number(place), 건 case)

연도별	구 분	배출업소 Number of pollutant emitting facilities	단속업소 Number of establishment inspected	위반업소 Number of violations	행정처분내역 Administrative action taken		
					경 고 Warnings	개선명령 Order of repair	조업정지 Temporary suspension
2 0 1 4		216	142	8	6	-	-
2 0 1 5		202	142	11	7	2	-
2 0 1 6		175	90	11	9	-	-
2 0 1 7		184	79	8	4	-	1
2 0 1 8		192	66	15	13	-	-

자료 : 환경교통과

## 환경오염배출시설 단속 및 행정조치(속)

## Inspection and Administrative Measures for Environmental Pollutant Emitting Facilities

(단위 Unit : 개소 number(place), 건 case)

연도별	구 분	행정처분내역 Administrative actions taken					병과고발 Accusation with administrative measures
		사용금지 Prohibition on use	허가취소 License revoked	폐쇄명령 Abolish	순수고발 Accusation	기타 Others	
2 0 1 4		-	-	-	2	-	-
2 0 1 5		-	-	-	2	-	-
2 0 1 6		-	-	-	2	2	-
2 0 1 7		-	-	-	3	-	-
2 0 1 8		-	-	-	2	-	-

자료 : 환경교통과

## 3. 쓰레기 수거 Waste Collection and Disposal

(단위 Unit : 명 person, 대 each)

연도별 구 분	행정구역 Administrative area		청소구역 Waste collected area		수거지인구율(B/A) Population ratio in the waste-collected area
	면적 Area	인구 Pop(A)	면적 Area	인구 Pop(B)	
2 0 1 4	1,013.14	78,184	1,009.64	77,718	99.4
2 0 1 5	1,013.26	76,194	1,009.76	75,725	99.4
2 0 1 6	1,013.20	75,121	1,009.70	74,649	99.4
2 0 1 7	1,031.40	73,604	1,028.38	73,151	99.4
2 0 1 8	1,031.33	73,286	1,028.38	72,835	1.0

자료 : 환경교통과

## 쓰레기 수거(속) Waste Collection and Disposal

(단위 Unit : 명 person, 대 each)

연도별 구 분	배출량(C) (톤/일) Amount of discharged waste	처리량(D) (톤/일) Amount of waste disposal	수거율(D/C) (%) Disposal ratio	수거처리 By type of waste disposal	
				계 (톤) Total	매립 Landfill
2 0 1 4	56.6	56.6	100.0	423.2	14.3
2 0 1 5	54.1	54.1	100.0	551.1	10.0
2 0 1 6	53.3	53.3	100.0	339.1	10.0
2 0 1 7	56.2	56.2	100.0	56.2	6.7
2 0 1 8	61.5	61.5	100.0	713.7	11.8

자료 : 환경교통과

## 쓰레기 수거(속) Waste Collection and Disposal

(단위 Unit : 명 person, 대 each)

연도별	구 분	수거처리 By type of waste disposal				
		소각	재활용	해역배출	기 타	생활 폐기물(톤)
		Incineration	Recycling	Dumping at Sea	Others	Domestic wastes
						발생량 Generation
2 0 1 4		10.2	398.2	-	0.5	56.6
2 0 1 5		15.9	525.2	-	-	54.1
2 0 1 6		15.4	313.7	-	-	53.3
2 0 1 7		14.9	323.5	-	-	56.2
2 0 1 8		14.6	687.2	-	0.1	61.5

자료 : 환경교통과

## 쓰레기 수거(속) Waste Collection and Disposal

(단위 Unit : 명 person, 대 each)

연도별	구 분	수거처리 By type of waste disposal				
		생활 폐기물(톤)			사업장 배출시설계 폐기물	
		Domestic wastes			Industrial wastes	
		매립	소각	재활용	발생량	매립
		Landfill	Incineration	Recycling	Generation	Landfill
2 0 1 4		11.4	7.4	37.8	16.4	1.5
2 0 1 5		4.9	10.2	39.0	47.6	3.6
2 0 1 6		5.5	12.0	35.8	49.4	2.6
2 0 1 7		6.7	12.5	37.0	39.7	2.7
2 0 1 8		8.2	12.5	40.8	40.3	2.8

자료 : 환경교통과

## 쓰레기 수거(속) Waste Collection and Disposal

(단위 Unit : 명 person, 대 each)

연도별	구 분	수거처리 By type of waste disposal				
		사업장 배출시설계 폐기물 Industrial wastes			건설 폐기물 Construction wastes	
		소각 Incineration	재활용 Recycling	해역배출 Dumping at sea	발생량 Generation	매립 Landfill
2 0 1 4		1.9	13.0	-	347.9	-
2 0 1 5		4.3	39.7	-	446.9	-
2 0 1 6		2.7	44.1	-	233.2	-
2 0 1 7		1.4	35.6	-	251.4	-
2 0 1 8		1.4	36.1	-	610.6	-

자료 : 환경교통과

## 쓰레기 수거(속) Waste Collection and Disposal

(단위 Unit : 명 person, 대 each)

연도별	구 분	수거처리 By type of waste disposal				
		건설 폐기물 Construction wastes			지정 폐기물(톤) Specified wastes	
		소각 Incineration	재활용 Recycling	해역배출 Dumping at sea	계 Total	매립 Landfill
2 0 1 4		0.6	347.3	-	2.3	1.4
2 0 1 5		0.5	446.4	-	2.5	1.5
2 0 1 6		-	233.2	-	3.2	1.9
2 0 1 7		0.6	250.8	-	1.9	1.3
2 0 1 8		0.7	609.9	-	1.3	0.8

자료 : 환경교통과

## 쓰레기 수거(속) Waste Collection and Disposal

(단위 Unit : 명 person, 대 each)

연도별	구 분	수거처리 By type of waste disposal			지방자치단체 Local gov.	
		지정 폐기물(톤) Specified wastes			인원 Workers	장비(대) Equipment
		소각 Incineration	재활용 Recycling	기타 Others		차량 Motorcars
2 0 1 4		0.3	0.1	0.5	69	26
2 0 1 5		0.9	0.1	-	69	26
2 0 1 6		0.7	0.1	0.6	69	25
2 0 1 7		0.4	0.1	0.1	79	25
2 0 1 8		-	0.4	0.1	75	25

자료 : 환경교통과

## 쓰레기 수거(속) Waste Collection and Disposal

(단위 Unit : 명 person, 대 each)

연도별	구 분	지방자치단체 Local gov.		처리업체 Service company		
		장비(대) Equipment		인원 Workers	장비(대) Equipment	
		손수레 Handcars	중장비 Heavy equipment		차량 Motorcars	손수레 Handcars
2 0 1 4		14	4	-	-	-
2 0 1 5		14	4	-	-	-
2 0 1 6		14	4	-	-	-
2 0 1 7		14	4	-	-	-
2 0 1 8		14	4	-	-	-

자료 : 환경교통과

## 쓰레기 수거(숙) Waste Collection and Disposal

(단위 Unit : 명 person, 대 each)

연도별	구 분	처리업체 Service company	자가처리업소 Self-managed workplace			
		장비(대) Equipment	인원 Workers	장비(대) Equipment		
		중장비 Heavy equipment		차량 Motorcars	손수레 Handcars	중장비 Heavy equipment
2 0 1 4		-	-	-	-	-
2 0 1 5		-	-	-	-	-
2 0 1 6		-	-	-	-	-
2 0 1 7		-	-	-	-	-
2 0 1 8		-	-	-	-	-

자료 : 환경교통과

## 4. 생활폐기물 매립지 General Waste Landfill

(단위 Unit : 개소 number)

연도별	구 분	개 소 Number of landfills	면 적(㎡) Area of landfills	매립고(m)	총매립용량 (㎡) Total landfill capacity	기매립량 (㎡) Current landfill amount	잔여매립 가능량(㎡) Residual landfill capacity
2 0 1 4		1	49,518	15.0	336,000	164,392	171,608
2 0 1 5		1	49,518	15.0	336,000	151,092	184,908
2 0 1 6		1	49,518	15.0	336,000	162,670	173,330
2 0 1 7		1	49,518	15.0	336,000	161,929	174,071
2 0 1 8		1	49,518	15.0	336,000	166,669	169,331

자료 : 환경교통과

## 5. 분뇨발생량 및 처리현황 Night Soil Generation and Treatment

(단위 Unit : 명 person, 톤 ton)

구 분 연도별	행 정 구 역		분뇨발생(수거지)인구(천명) Sewage & night soil generated			
	세대 No. of households	인구(A) Population	세대 No. of households	인 구		
				합계(A) Total	수세식(B) Flush toilet	수거식 Squat toilet
2 0 1 4	35,354	76,194	35,354	76,194	71,568	4,626
2 0 1 5	35,227	75,966	35,227	75,966	71,563	4,403
2 0 1 6	35,190	75,121	35,190	75,121	70,994	4,127
2 0 1 7	35,071	73,604	35,071	73,604	69,681	3,923
2 0 1 8	34,745	71,901	34,745	71,901	68,006	3,895

자료 : 상하수도사업소

## 분뇨발생량 및 처리현황(속) Night Soil Generation and Treatment

(단위 Unit : 명 person, 톤 ton)

구 분 연도별	분뇨발생(수거지)인구 Sewage & night soil generated							
	하수처리구역 내 inner area of sewage treatment				하수처리구역 외 Outer area of sewage treatment			
	세대 No. of households	인 구			세대 No. of households	인 구		
		소계 Sub Total	수세식 Flush toilet	수거식 Squat toilet		소계 Sub Total	수세식 Flush toilet	수거식 Squat toilet
2 0 1 4	10,419	48,613	48,419	194	24,935	27,581	23,149	4,432
2 0 1 5	12,578	50,313	50,123	190	22,649	25,653	21,440	4,213
2 0 1 6	14,018	43,781	43,683	98	21,172	31,340	27,311	4,029
2 0 1 7	14,719	48,207	48,112	95	20,352	25,397	21,569	3,828
2 0 1 8	15,142	49,053	48,960	93	19,603	22,848	19,046	3,802

자료 : 상하수도사업소



## 분뇨발생량 및 처리현황(속) Night Soil Generation and Treatment

(단위 Unit : 명 person, 톤 ton)

구 분 연도별	수세화율 (B)/(A)	분뇨발생량(㎥/일) Amount generated			처리대상량(㎥/일) Target treatment volume(㎥/day)		
		계 Sub Total	수거식 Squat toilet	수세식 Flush toilet	계(C) Sub Total	수거분뇨 Night soil Collected	정화조오니 Sludge from septic tank
2 0 1 4	93.93	43	1	42	43.0	1.0	42.0
2 0 1 5	94.20	31	0	31	31.0	0.2	30.8
2 0 1 6	94.51	26	1	25	26.0	1.0	25.0
2 0 1 7	94.67	25	1	24	25.0	0.8	24.2
2 0 1 8	94.58	21	1	20	21.0	0.7	20.0

자료 : 상하수도사업소

## 분뇨발생량 및 처리현황(속) Night Soil Generation and Treatment

(단위 Unit : 명 person, 톤 ton)

구 분 연도별	처 리 량 ( ㎥ / 일 ) Amount of waste disposal					
	계 Total			분뇨처리시설 Night soil treatment facility		
	계(D) Sub Total	수거분뇨 Night soil Collected	정화조오니 Sludge from septic tank	계 Total	수거분뇨 Night soil Collected	정화조오니 Sludge from septic tank
2 0 1 4	43.0	1.0	42.0	43.0	1.0	42.0
2 0 1 5	31.0	-	31.0	31.0	0.2	30.8
2 0 1 6	26.0	1.0	25.0	26.0	1.0	25.0
2 0 1 7	25.0	0.8	24.2	25.0	0.8	24.2
2 0 1 8	21.0	0.7	20.0	21.0	0.7	20.0

자료 : 상하수도사업소

## 분뇨발생량 및 처리현황(속) Night Soil Generation and Treatment

(단위 Unit : 명 person, 톤 ton)

구 분 연도별	처리량(㎡/일) Amount of waste disposal						처리율(%)		
	해 양 배 출			재 활 용					
	계 Sub Total	수거분뇨 Night soil Collected	정화조오니 Sludge from septic tank	계 Total	분뇨수거 Night soil Collected	정화조오니 Sludge from septic tank	계 Total	분뇨수거 Night soil Collected	정화조오니 Sludge from septic tank
2 0 1 4	-	-	-	-	-	-	100	100	100
2 0 1 5	-	-	-	-	-	-	100	100	100
2 0 1 6	-	-	-	-	-	-	100	100	100
2 0 1 7	-	-	-	-	-	-	100	100	100
2 0 1 8	-	-	-	-	-	-	100	100	100

자료 : 상하수도사업소

## 분뇨발생량 및 처리현황(속) Night Soil Generation and Treatment

(단위 Unit : 명 person, 톤 ton)

구 분 연도별	분뇨수거,운반업체 Company of night soil collection & delivery							분뇨처리시설 Night soil treatment facility	
	업체수 No. of company	시설(차량)현황(대수) Facility(Vehicles)					종업원수 No. of worker	시설수 No. of facility	시설용량(㎡/일) Capacity
		계 Sub Total	3톤이하 Less than 3ton	4.5톤이하 Less than 4.5ton	8톤이하 Less than 8ton	기 타 Others			
2 0 1 4	3	8	1	1	5	1	5	1	90
2 0 1 5	3	8	1	1	5	1	5	1	90
2 0 1 6	3	8	1	1	5	1	5	1	90
2 0 1 7	3	8	1	1	5	1	5	1	90
2 0 1 8	2	5	1	-	3	1	3	1	90

자료 : 상하수도사업소

## 6. 하수처리장 Sewage Treatment Plants

(단위 Unit : 명 person, 톤 ton)

연도별	구 분	시설용량(㎡/일) Capacity of plants				처리량(㎡/일) Amount of waste disposal			
		계 Total	물리적 Mechanical	생물학적 Biological	고 도 Advanced	계 Total	물리적 Mechanical	생물학적 Biological	고 도 Advanced
2 0 1 4		12,905	-	190	12,715	11,141	-	159	10,982
2 0 1 5		13,265	-	575	12,690	10,889	-	458	10,431
2 0 1 6		13,585	-	-	13,585	12,093	-	-	12,093
2 0 1 7		13,720	-	-	13,720	12,786	-	-	12,786
2 0 1 8		14,235	-	-	14,235	12,986	-	-	12,986

자료 : 상하수도사업소

## 하수처리장(속) Sewage Treatment Plants

(단위 Unit : 명 person, 톤 ton)

연도별	구 분	재정별사업비(천원) Operation expense(1,000 won)							
		계	국 고	도 비	교부금	지방양여금	군 비	사용료수입	원인자부담금
2 0 1 4		4,983,796	3,018,000	6,420	-	-	1,042,778	495,307	421,291
2 0 1 5		13,460,189	7,721,000	85,700	-	-	4,459,800	555,305	638,384
2 0 1 6		12,287,092	7,307,000	177,400	-	-	4,002,000	519,349	281,343
2 0 1 7		13,386,837	8,727,000	105,600	-	-	3,457,400	633,985	462,852
2 0 1 8		17,835,168	9,375,000	73,000	-	-	7,142,937	531,893	712,338

자료 : 상하수도사업소



빛나라 땅끝! 다시 뛰는 해남

## XIII. 교육 및 문화

Education and Culture





## XIII. 교육 및 문화 Education and Culture

## 1. 학교총개황 Summary of Schools

(단위 Unit : 개 number, 명 person)

연도별 과정별	구 분	학교수 <sup>1)</sup> Number of Schools	학급(과)수 Number of Classes & departments	보통교실수 Number of Classrooms	학생수 Students		
					계 Total	남 Male	여 Female
2 0 1 5		58(3)	401	642	7,593	3,992	3,601
2 0 1 6		60(3)	387	482	7,322	3,855	3,467
2 0 1 7		60(3)	391	604	6,822	3,585	3,237
2 0 1 8		57(2)	381	623	6,424	3,351	3,073
2 0 1 9		54(2)	379	568	6,044	3,117	2,927
유 치 원		19(1)	42	22	485	238	247
초 등 학 교		20(1)	192	303	2,793	1,406	1,387
중 학 교		11	70	145	1,429	739	690
( 국 공 립 )		10	67	137	1,381	705	676
( 사 립 )		1	3	8	48	34	14
일 반 계 고 교		3	42	73	871	411	460
( 국 공 립 )		2	36	59	734	348	386
( 사 립 )		1	6	14	137	63	74
전 문 계 고 교		1	33	25	466	323	143
( 국 공 립 )		1	33	25	466	323	143

자료: 전라남도 해남교육지원청(기준일 : 2018. 4. 1)

(주: 1) ( )는 분교수 학교수에 미포함

## 학교총개황(속) Summary of Schools

(단위 Unit : 개 number, 명 person)

연도별 과정별	구 분	교직원수 Teachers and Staffs							교원1인당 학생수 Number of Students per Teacher
		계 Total	교원 Teachers			사무직원 Clerical staffs			
			계 Sub Total	남 Male	여 Female	계 Sub Total	남 Male	여 Female	
2 0 1 5		926	747	381	366	179	102	77	10.2
2 0 1 6		832	676	340	336	156	102	54	10.8
2 0 1 7		887	731	361	370	156	97	59	9.3
2 0 1 8		878	722	353	369	156	85	71	8.9
2 0 1 9		861	721	336	385	140	75	65	8.4
유 치 원		79	72	-	72	7	4	3	6.7
초 등 학 교		385	301	162	139	84	45	39	9.3
중 학 교		218	188	82	106	30	12	18	7.6
( 국 공 립 )		208	178	78	100	30	12	18	7.8
(사 립 )		10	10	4	6	-	-	-	4.8
일 반 계 고 교		107	95	55	40	12	9	3	9.2
( 국 공 립 )		88	80	44	36	8	6	2	9.2
(사 립 )		19	15	11	4	4	3	1	9.1
전 문 계 고 교		72	65	37	28	7	5	2	7.2
( 국 공 립 )		72	65	37	28	7	5	2	7.2

자료 : 전라남도 해남교육지원청(기준일:2019. 4. 1)

(※ : 1) ( )는 분교수 학교수에 미포함



## 2. 유치원 Kindergartens

(단위 Unit: 개소 number, 명 person)

연도별 읍면별	구 분	원 수 Number	학급수 Classes	원아수 Children			교원수 Teachers		
				계Total	남Male	여Female	계Total	남Male	여Female
2015		22	44	586	305	281	50	-	50
2016		24	43	609	312	297	51	-	51
2017		24	45	582	278	304	52	-	52
2018		21	43	534	243	291	57	-	57
<b>2019</b>		<b>20</b>	<b>42</b>	<b>485</b>	<b>238</b>	<b>247</b>	<b>72</b>	<b>-</b>	<b>72</b>
해남읍		3	20	313	155	158	30	-	30
삼산면		1	1	6	3	3	2	-	2
화산면		1	1	6	5	1	2	-	2
현산면		1	1	6	5	1	1	-	1
송지면		4	5	60	30	30	10	-	10
북평면		1	2	20	8	12	4	-	4
북일면		1	1	4	1	3	2	-	2
옥천면		1	1	5	1	4	3	-	3
계곡면		1	1	7	3	4	3	-	3
마산면		1	1	3	1	2	2	-	2
황산면		1	2	12	5	7	2	-	2
산이면		2	2	11	5	6	4	-	4
문내면		1	3	18	9	9	5	-	5
화원면		1	1	14	7	7	2	-	2

자료 : 전라남도 해남교육지원청(2019. 4. 1. 교육통계기준)

## 유치원(속) Kindergartens

(단위 Unit: 개소 number, 명 person)

연도별 읍면별	구 분	사무직원 Clerical Staffs			신입원아수			재취원자수 Children readmitted		
		계Total	남Male	여Female	계Total	남Male	여Female	계Total	남Male	여Female
2015		8	1	7	-	-	-	371	203	168
2016		4	1	3	-	-	-	-	-	-
2017		9	5	4	-	-	-	321	155	166
2018		21	7	14	216	100	116	321	145	176
<b>2019</b>		<b>7</b>	<b>4</b>	<b>3</b>	<b>185</b>	<b>88</b>	<b>97</b>	<b>300</b>	<b>138</b>	<b>162</b>
해남읍		7	4	3	110	52	58	203	96	107
삼산면		-	-	-	2	1	1	4	2	2
화산면		-	-	-	3	3	-	3	2	1
현산면		-	-	-	2	-	2	4	1	3
송지면		-	-	-	28	13	15	32	16	16
북평면		-	-	-	8	3	5	12	5	7
북일면		-	-	-	2	-	2	2	1	1
옥천면		-	-	-	-	-	-	5	1	4
계곡면		-	-	-	5	3	2	2	-	2
마산면		-	-	-	2	1	1	1	-	1
황산면		-	-	-	6	3	3	6	2	4
산이면		-	-	-	7	3	4	4	2	2
문내면		-	-	-	7	4	3	11	5	6
화원면		-	-	-	3	2	1	11	5	6

자료 : 전라남도 해남교육지원청(2019. 4. 1. 교육통계기준)

## 유치원(숙) Kindergartens

(단위 Unit: 개소 number, 명 person)

연도별 읍면별	수료자수 Children completed			교실수 Rooms			
	계 Total	남 Male	여 Female	계 Total	보통교실 Classroom	유희실 Playroom	공작실 Workshop room
2015	464	239	225	-	-	-	-
2016	-	-	-	-	-	-	-
2017	209	120	89	-	-	-	-
2018	230	122	108	25	25	-	-
<b>2019</b>	<b>218</b>	<b>94</b>	<b>124</b>	<b>22</b>	<b>22</b>	<b>-</b>	<b>-</b>
해남읍	116	47	69	22	22	-	-
삼산면	4	2	2	-	-	-	-
화산면	10	3	7	-	-	-	-
현산면	8	4	4	-	-	-	-
송지면	27	9	18	-	-	-	-
북평면	10	6	4	-	-	-	-
북일면	1	1	-	-	-	-	-
옥천면	6	3	3	-	-	-	-
계곡면	5	3	2	-	-	-	-
마산면	3	-	3	-	-	-	-
황산면	9	4	5	-	-	-	-
산이면	5	4	1	-	-	-	-
문내면	13	8	5	-	-	-	-
화원면	1	-	1	-	-	-	-

자료 : 전라남도 해남교육지원청(2019. 4. 1. 교육통계기준)

## 3. 초등학교 Elementary Schools

(단위 Unit: 개 number, 명 person)

연도별 읍면별	학교수 Number of schools		학급수 No. of class rooms	학생수 Students		
	본교 School	분교 Branch		계 Total	남 Male	여 Female
2015	21	3	204	3,072	1,554	1,518
2016	21	3	198	3,015	1,520	1,495
2017	21	3	195	2,899	1,485	1,414
2018	20	1	190	2,838	1,451	1,387
<b>2019</b>	<b>20</b>	<b>1</b>	<b>192</b>	<b>2,793</b>	<b>1,406</b>	<b>1,387</b>
해남읍	2	-	69	1,680	839	841
삼산면	1	-	7	34	20	14
화산면	1	-	7	43	21	22
현산면	2	-	11	57	24	33
송지면	4	-	28	249	116	133
북평면	1	-	6	69	33	36
북일면	1	-	6	29	13	16
옥천면	1	-	7	79	42	37
계곡면	1	-	6	35	24	11
마산면	1	1	11	55	35	20
황산면	1	-	7	125	61	64
산이면	2	-	12	111	61	50
문내면	1	-	8	129	69	60
화원면	1	-	7	98	48	50

자료 : 전라남도 해남교육지원청(2019. 4. 1)

## 초등학교(속) Elementary Schools

(단위 Unit : 개 number, 명 person, 천㎡ 1000㎡)

연도별 읍면별	교원수 Teachers			사무직원수 Staffs		
	계 Total	남 Male	여 Female	계 Total	남 Male	여 Female
2015	345	200	145	101	61	40
2016	338	197	141	95	63	32
2017	333	190	143	91	57	34
2018	312	171	141	84	47	37
<b>2019</b>	<b>301</b>	<b>162</b>	<b>139</b>	<b>84</b>	<b>45</b>	<b>39</b>
해남읍	97	53	44	11	6	5
삼산면	11	4	7	4	2	2
화산면	12	4	8	3	1	2
현산면	13	7	6	8	6	2
송지면	49	30	19	13	7	6
북평면	12	7	5	4	3	1
북일면	10	7	3	5	1	4
옥천면	12	2	10	4	3	1
계곡면	9	3	6	4	2	2
마산면	17	12	5	7	4	3
황산면	12	6	6	5	3	2
산이면	22	16	6	7	2	5
문내면	13	5	8	5	3	2
화원면	12	6	6	4	2	2

자료 : 전라남도 해남교육지원청(2019. 4. 1)

## 초등학교(속) Elementary Schools

(단위 Unit : 개 number, 명 person, 천㎡ 1000㎡)

연도별 읍면별	졸업자 현황 Graduation		교지면적 School land area	건물면적 Building area	보통교실 No. of Classrooms
	졸업자 Graduates	진학자수 Entrants to higher school			
2015	587	587	502	82	327
2016	542	541	503	82	218
2017	522	522	503	87	320
2018	483	483	462	83	304
<b>2019</b>	<b>491</b>	<b>491</b>	<b>460</b>	<b>86</b>	<b>303</b>
해남읍	279	279	54	21	82
삼산면	10	10	28	3	11
화산면	11	11	20	3	9
현산면	9	9	36	6	21
송지면	48	48	57	14	41
북평면	14	14	18	3	10
북일면	11	11	34	4	19
옥천면	23	23	26	4	18
계곡면	4	4	22	3	12
마산면	13	13	40	4	17
황산면	23	23	34	6	20
산이면	13	13	47	5	19
문내면	19	19	28	7	14
화원면	14	14	16	3	10

자료 : 전라남도 해남교육지원청(2019. 4. 1)

## 4. 중학교 Middle Schools

## 가.중학교(국공립) Middle Schools National and Public

(단위 Unit : 개 number, 명 person, 천㎡ 1000㎡)

연도별 학교별	구 분	학교수 Number of schools	학급수 No. of class rooms	학 생 수 Students			교 원 수 Teachers			사무직원수 Staffs		
				계 Total	남 Male	여 Female	계 Total	남 Male	여 Female	계 Total	남 Male	여 Female
2 0 1 5		10	75	1,928	1,045	883	180	80	100	35	22	13
2 0 1 6		10	71	1,707	909	798	171	72	99	34	20	14
2 0 1 7		10	71	1,532	784	748	171	72	99	36	20	16
2 0 1 8		10	70	1,451	753	698	182	80	102	32	17	15
<b>2 0 1 9</b>		<b>10</b>	<b>67</b>	<b>1,381</b>	<b>705</b>	<b>676</b>	<b>178</b>	<b>78</b>	<b>100</b>	<b>30</b>	<b>12</b>	<b>18</b>
해 남 중		1	19	510	261	249	45	22	23	3	3	0
해남제일중		1	19	510	260	250	44	14	30	4	2	2
북 평 중		1	3	46	20	26	11	6	5	2	1	1
화 산 중		1	3	19	11	8	9	3	6	3	1	2
송 지 중		1	6	98	48	50	15	6	9	3	1	2
황 산 중		1	3	48	34	14	10	4	6	4	1	3
산 이 중		1	4	36	16	20	11	4	7	3	1	2
현 산 중		1	3	35	22	13	10	7	3	4	2	2
두 루 중		1	3	26	9	17	9	5	4	2	0	2
우수영중		1	4	53	24	29	14	7	7	2	0	2

자료 : 전라남도 해남교육지원청(2019. 4. 1)

## 중학교(국공립)(속) Middle Schools(National and Public)

(단위 Unit : 개 number, 명 person, 천㎡ 1000㎡)

연도별 학교별	구 분	졸업자현황 Graduation		입학자수 Entrants	교 지 면 적 School land area	건 물 면 적 Building area	보 통 교 실 No. of classrooms
		졸업자수 Graduates	진학자수 Entrants to higher school				
2 0 1 5		754	751	549	220	44	144
2 0 1 6		712	694	507	217	44	146
2 0 1 7		638	638	486	223	45	142
2 0 1 8		528	526	452	239	42	137
<b>2 0 1 9</b>		<b>505</b>	<b>505</b>	<b>464</b>	<b>239</b>	<b>42</b>	<b>137</b>
해 남 중		175	175	171	30	9	33
해남제일중		189	189	171	20	8	29
북 평 중		17	17	11	27	3	10
화 산 중		10	10	7	21	3	9
송 지 중		35	35	32	28	5	12
황 산 중		13	13	18	34	3	9
산 이 중		22	22	13	11	2	9
현 산 중		10	10	12	22	3	9
두 루 중		10	10	11	23	2	8
우수영중		24	24	18	23	4	9

자료 : 전라남도 해남교육지원청(2019. 4. 1)

## 나. 중학교(사립) Middle Schools(Private)

(단위 Unit : 개 number, 명 person, 천㎡ 1000㎡)

연도별 학교별	구 분	학교수 Number of schools	학급수 No. of class rooms	학 생 수 Students			교 원 수 Teachers			사무직원수 Staffs		
				계 Total	남 Male	여 Female	계 Total	남 Male	여 Female	계 Total	남 Male	여 Female
2 0 1 5		1	3	74	35	39	10	4	6	-	-	-
2 0 1 6		1	3	70	35	35	10	4	6	-	-	-
2 0 1 7		1	3	54	23	31	10	4	6	-	-	-
2 0 1 8		1	3	54	22	32	10	4	6	-	-	-
2 0 1 9		1	3	47	22	25	10	4	6	-	-	-
화 원 중		1	3	47	22	25	10	4	6	-	-	-

자료 : 해남교육지원청(2019. 4. 1)

## 중학교(사립)(속) Middle Schools(Private)

(단위 Unit : 개 number, 명 person, 천㎡ 1000㎡)

연도별 학교별	구 분	졸업자현황 Graduation		입 학 자 수 Entrants	교 지 면 적 School land area	건 물 면 적 Building area	보 통 교 실 No. of classrooms
		졸업자 Graduates	진 학 자 수 Entrants to higher school				
2 0 1 5		25	25	18	31	2	3
2 0 1 6		24	24	18	31	2	3
2 0 1 7		36	36	18	31	2	3
2 0 1 8		19	19	18	31	2	8
2 0 1 9		19	18	14	31	2	8
화 원 중		19	18	14	31	2	8

자료 : 해남교육지원청(2019. 4. 1)

## 5. 일반계고등학교 General High Schools

## 가. 일반계고등학교(국·공립) General High Schools(National and Public) (단위 Unit : 개 number, 명 person, 천㎡ 1000㎡)

연도별 학교별	구 분	학교수 Number of schools	학급수 No. of class rooms	학 생 수 Students			교 원 수 Teachers			사무직원수 Staffs		
				계 Total	남 Male	여 Female	계 Total	남 Male	여 Female	계 Total	남 Male	여 Female
2 0 1 5		2	35	1,005	471	534	79	47	32	10	8	2
2 0 1 6		2	37	1,017	492	526	80	49	31	11	8	3
2 0 1 7		2	37	913	447	466	82	47	35	8	6	2
2 0 1 8		2	36	818	400	418	82	46	36	9	7	2
<b>2 0 1 9</b>		<b>2</b>	<b>36</b>	<b>734</b>	<b>348</b>	<b>386</b>	<b>80</b>	<b>44</b>	<b>36</b>	<b>8</b>	<b>6</b>	<b>2</b>
해 남 고		1	27	638	295	343	62	33	29	5	4	1
송 지 고		1	9	96	53	43	18	11	7	3	2	1

자료 : 해남교육지원청(2019. 4. 1)

## 일반계고등학교(국·공립)(속) General High Schools(National and Public)

(단위 Unit : 개 number, 명 person, 천㎡ 1000㎡)

연도별 학교별	구 분	졸업자현황 Graduation		입학자현황 Entrance		교 지 적 School land area	건 물 적 Building area	보 통 교 실 No. of classrooms
		졸업자수 Graduates	진학자수 Entrants to higher school	입학정원 Admission quota	입학자수 Entrants			
2 0 1 5		319	266	368	346	45	28	42
2 0 1 6		295	293	350	316	45	29	37
2 0 1 7		363	295	300	270	45	31	59
2 0 1 8		340	280	286	250	45	31	59
<b>2 0 1 9</b>		<b>301</b>	<b>255</b>	<b>242</b>	<b>222</b>	<b>45</b>	<b>31</b>	<b>59</b>
해 남 고		262	231	198	199	25	25	45
송 지 고		39	24	44	23	20	6	14

자료 : 해남교육지원청(2019. 4. 1)

## 나. 일반계고등학교(사립) General High Schools(Private)

(단위 Unit : 개 number, 명 person, 천㎡ 1000㎡)

연도별 학교별	구 분	학교수 Number of schools	학급수 No. of class rooms	학 생 수 Students			교 원 수 Teachers			사무직원수 Staffs		
				계 Total	남 Male	여 Female	계 Total	남 Male	여 Female	계 Total	남 Male	여 Female
2 0 1 5		1	6	166	82	84	15	8	7	4	3	1
2 0 1 6		1	6	162	84	78	13	9	4	4	3	1
2 0 1 7		1	6	160	89	71	15	10	5	4	3	1
2 0 1 8		1	6	145	77	68	14	10	4	4	3	1
2 0 1 9		1	6	137	63	74	15	11	4	4	3	1
화 원 고		1	6	137	63	74	15	11	4	4	3	1

자료 : 전라남도 해남교육지원청(2019. 4. 1)

## 일반계고등학교(사립)(속) General High Schools(Private)

(단위 Unit : 개 number, 명 person, 천㎡ 1000㎡)

연도별 학교별	구 분	졸업자현황 Graduation		입학자 Entrance		교 지 적 School land area	건 물 적 Building area	보 통 실 No. of classrooms
		졸업자수 Graduates	진학자수 Entrants to higher school	입학정원 Admission quota	입학자수 Entrants			
2 0 1 5		58	51	58	58	35	6	21
2 0 1 6		59	56	56	56	31	6	21
2 0 1 7		48	41	50	50	31	6	20
2 0 1 8		55	49	44	40	31	5	12
2 0 1 9		55	52	44	44	20	6	14
화 원 고		55	52	44	44	20	6	14

자료 : 전라남도 해남교육지원청(2019. 4. 1)

## 6. 전문계 고등학교(국·공립) Vocational High Schools(National and Public) (단위 Unit : 개 number, 명 person, 천㎡ 1000㎡)

연도별 학교별	구 분	학교수 Number of schools	학급수 No. of class rooms	학 생 수 Students			교 원 수 Teachers			사무직원수 Staffs		
				계 Total	남 Male	여 Female	계 Total	남 Male	여 Female	계 Total	남 Male	여 Female
2 0 1 5		1	34	762	500	262	68	42	26	21	7	14
2 0 1 6		1	34	741	503	238	71	41	30	9	8	1
2 0 1 7		1	34	682	479	203	68	38	30	8	6	2
2 0 1 8		1	33	585	406	179	64	41	23	7	3	4
2 0 1 9		1	33	466	323	143	65	37	28	7	5	2
해남공고		1	33	466	323	143	65	37	28	7	5	2

자료 : 전라남도 해남교육지원청(2019. 4. 1 기준)

## 전문계 고등학교(국·공립)(숙) Vocational High Schools(National and Public) (단위 Unit : 개 number, 명 person, 천㎡ 1000㎡)

연도별 학교별	구 분	졸업자수 Graduates	입학자수 Entrants	교 지 면 적 School land area	건 물 면 적 Building area	보 통 교 실 No. of classrooms
2 0 1 5		242	246	30	8	35
2 0 1 6		262	265	42	27	35
2 0 1 7		240	218	30	23	35
2 0 1 8		212	144	30	23	35
2 0 1 9		232	124	30	23	25
해남공고		232	124	30	23	25

자료 : 전라남도 해남교육지원청(2019. 4. 1 기준)



## 7. 적령아동 취학 Enrollments of Children at the Right Age for Compulsory Education

(단위 Unit : 명 person, %)

연도별 읍면별	구 분	취학대상자 Children											취학자		
		계 Total			적령아동 Children of schooling			유예 및 과령아 Children over the schooling age			조기입학 신청자 Children under the schooling age			계 Total	
		남 Male	여 Female		남 Male	여 Female		남 Male	여 Female		남 Male	여 Female		남 Male	
2015	519	-	-	513	-	-	5	-	-	1	-	-	519	-	
2016	446	-	-	444	-	-	-	-	-	2	-	-	446	-	
2017	491	-	-	475	-	-	12	-	-	4	-	-	475	-	
2018	431	212	219	421	207	214	9	5	4	1	-	1	418	208	
2019	463	218	245	460	216	244	2	2	-	1	-	1	464	218	
해남읍	265	120	145	264	120	144	-	-	-	1	-	1	265	120	
삼산면	5	2	3	5	2	3	-	-	-	-	-	-	7	4	
화산면	13	5	8	13	5	8	-	-	-	-	-	-	13	5	
현산면	8	5	3	8	5	3	-	-	-	-	-	-	8	5	
송지면	42	14	28	42	14	28	-	-	-	-	-	-	42	14	
북평면	12	8	4	12	8	4	-	-	-	-	-	-	12	8	
북일면	2	2	-	2	2	-	-	-	-	-	-	-	8	2	
옥천면	18	6	12	16	4	12	2	2	-	-	-	-	18	6	
계곡면	7	4	3	7	4	3	-	-	-	-	-	-	6	4	
마산면	8	7	1	8	7	1	-	-	-	-	-	-	6	6	
황산면	28	15	13	28	15	13	-	-	-	-	-	-	28	15	
산이면	24	14	10	24	14	10	-	-	-	-	-	-	23	14	
문내면	26	15	11	26	15	11	-	-	-	-	-	-	23	14	
화원면	5	1	4	5	1	4	-	-	-	-	-	-	5	1	

자료 : 해남교육지원청(2019. 4. 1 기준)

## 적령아동 취학(속) Enrollments of Children at the Right Age for Compulsory Education

(단위 Unit : 명 person, %)

연도별 읍면별	구 분	취학자 Enrollments												취학률 Percentage of enrollment	
		계 Total	적령아동 Children of schooling age			유예 및 과령아 Children over the schooling age			조기입학 신청자 Children under the schooling age			조기입학 신청자 Children under the schooling age			
		여 Female		남 Male	여 Female		남 Male	여 Female		남 Male	여 Female		남 Male		여 Female
2 0 1 5	-	513	-	-	5	-	-	1	-	-	-	-	-	100.0	
2 0 1 6	-	444	-	-	-	-	-	2	-	-	-	-	-	100.0	
2 0 1 7	-	469	-	-	3	-	-	3	-	-	-	-	-	96.7	
2 0 1 8	210	411	203	208	1	1	-	1	1	-	5	3	2	95.9	
2 0 1 9	246	452	214	238	2	2	-	1	-	1	9	2	7	100.4	
해 남 읍	145	264	120	144	-	-	-	1	-	1	-	-	-	100.0	
삼 산 면	3	4	2	2	-	-	-	-	-	-	3	2	1	140.0	
화 산 면	8	13	5	8	-	-	-	-	-	-	-	-	-	100.0	
현 산 면	3	8	5	3	-	-	-	-	-	-	-	-	-	100.0	
송 지 면	28	42	14	28	-	-	-	-	-	-	-	-	-	100.0	
북 평 면	4	12	8	4	-	-	-	-	-	-	-	-	-	100.0	
북 일 면	6	2	2	-	-	-	-	-	-	-	6	-	6	400.0	
옥 천 면	12	16	4	12	2	2	-	-	-	-	-	-	-	100.0	
계 곡 면	2	6	4	2	-	-	-	-	-	-	-	-	-	85.7	
마 산 면	-	6	6	-	-	-	-	-	-	-	-	-	-	75.0	
황 산 면	13	28	15	13	-	-	-	-	-	-	-	-	-	100.0	
산 이 면	9	23	14	9	-	-	-	-	-	-	-	-	-	95.8	
문 내 면	9	23	14	9	-	-	-	-	-	-	-	-	-	88.5	
화 원 면	4	5	1	4	-	-	-	-	-	-	-	-	-	100.0	

자료 : 해남교육지원청(2019. 4. 1 기준)

## 8. 사설학원 및 도서관 Private Institute and Reading Room

(단위 Unit : 개 number , 명 person)

연도별 읍면별	사설학원 Private Institute							
	학원수 Number of institutions					수강자수 Attendants		
	계 Total	문리계	기술계 Occupational skills	예능계 Arts	경영실무 Management & business	계 Total	남 Male	여 Female
2015	62	34	5	23	-	2,354	1,188	1,166
2016	59	30	4	25	-	2,190	1,067	1,123
2017	61	34	3	24	-	2,221	1,082	1,139
2018	63	37	2	24	-	2,534	1,283	1,251
<b>2019</b>	<b>64</b>	<b>37</b>	<b>4</b>	<b>23</b>	<b>-</b>	<b>2,085</b>	<b>1,024</b>	<b>1,061</b>
해남읍	58	37	4	17	-	2,008	1,003	1,005
삼산면	-	-	-	-	-	-	-	-
화산면	-	-	-	-	-	-	-	-
현산면	1	-	-	1	-	11	3	8
송지면	1	-	-	1	-	15	5	10
북평면	1	-	-	1	-	14	3	11
북일면	1	-	-	1	-	13	3	10
옥천면	-	-	-	-	-	-	-	-
계곡면	-	-	-	-	-	-	-	-
마산면	-	-	-	-	-	-	-	-
황산면	1	-	-	1	-	14	4	10
산이면	-	-	-	-	-	-	-	-
문내면	-	-	-	-	-	-	-	-
화원면	1	-	-	1	-	10	3	7

자료 : 해남교육지원청(2019. 4. 1 기준)

## 사설학원 및 도서관(속) Private Institute and Reading Room

(단위 Unit : 개 number , 명 person)

연도별 읍면별	사설학원 Private Institute					
	이수자수 Course completed			강사수 Instructors		
	계 Total	남 Male	여 Female	계 Total	남 Male	여 Female
2015	2,267	1,182	1,085	119	45	74
2016	2,354	1,188	1,166	110	41	69
2017	2,403	1,215	1,188	123	46	77
2018	2,475	1,254	1,221	130	49	81
<b>2019</b>	<b>2,080</b>	<b>1,023</b>	<b>1,057</b>	<b>123</b>	<b>53</b>	<b>70</b>
해남읍	2,012	1,005	1,007	118	53	65
삼산면	-	-	-	-	-	-
화산면	-	-	-	-	-	-
현산면	10	3	7	1	-	1
송지면	13	5	8	1	-	1
북평면	13	3	10	1	-	1
북일면	12	3	9	-	-	-
옥천면	-	-	-	-	-	-
계곡면	-	-	-	-	-	-
마산면	-	-	-	-	-	-
황산면	11	2	9	1	-	1
산이면	-	-	-	-	-	-
문내면	-	-	-	-	-	-
화원면	9	2	7	1	-	1

자료 : 해남교육지원청(2019. 4. 1 기준)

## 사설학원 및 도서관(속) Private Institute and Reading Room

(단위 Unit : 개 number, 명 person)

연도별 읍면별	사설학원 Private Institute					독서실 Reading room		
	직원수 Staffs			강의실 Classrooms	실험실습실 Laboratories	독서실수 Reading rooms	열람실수 Rooms	열람좌석수 Seats
	계 Total	남 Male	여 Female					
2015	36	20	16	70	30	-	-	-
2016	32	18	14	67	27	-	-	-
2017	35	19	16	71	29	-	-	-
2018	31	18	13	82	26	-	-	-
<b>2019</b>	<b>123</b>	<b>53</b>	<b>70</b>	<b>149</b>	<b>27</b>	<b>-</b>	<b>-</b>	<b>-</b>
해남읍	118	53	65	131	27	-	-	-
삼산면	-	-	-	-	-	-	-	-
화산면	-	-	-	-	-	-	-	-
현산면	1	-	1	1	-	-	-	-
송지면	1	-	1	1	-	-	-	-
북평면	1	-	1	9	-	-	-	-
북일면	-	-	-	1	-	-	-	-
옥천면	-	-	-	-	-	-	-	-
계곡면	-	-	-	-	-	-	-	-
마산면	-	-	-	-	-	-	-	-
황산면	1	-	1	2	-	-	-	-
산이면	-	-	-	-	-	-	-	-
문내면	-	-	-	-	-	-	-	-
화원면	1	-	1	4	-	-	-	-

자료 : 해남교육지원청(2019. 4. 1 기준)

## 9. 공공도서관 Public Libraries

(단위Unit : 개 number, person 명, volume 권, 천원 1,000 won)

연도별	구분 Number of libraries	좌석수 Seats	자료수 Number of data			연간 이용자수 Library Visitors	연간대출 책수 Annual books lent	직원수 Staffs		예산 <sup>1)</sup> Budget
			계 Total	도서 Book	비도서 Non-book				여 Female	
2014	1	235	86,003	78,479	7,524	103,435	128,418	5	-	247,799
2015	1	235	90,855	84,491	6,364	163,315	146,484	6	-	191,625
2016	1	235	91,025	84,660	6,365	136,837	290,705	5	-	191,625
2017	1	235	92,431	85,806	6,625	112,830	166,152	5	5	219,972
<b>2018</b>	<b>1</b>	<b>310</b>	<b>92,889</b>	<b>85,832</b>	<b>7,057</b>	<b>104,820</b>	<b>165,447</b>	<b>5</b>	<b>5</b>	<b>255,770</b>

자료 : 해남교육지원청(2018.12.31기준)

주: 1) 인건비, 자료구입비, 기타운영비 합계

## 10. 박물관 Museums

(단위 Unit : 명 person, 점 each)

연도별 시설별	구 분	입장자 Entrants	소장품(점) Museum Piece					
			계 Total	금속 metal	토제 Earthen ware	도자기 Ceramics	석 Stone	유리보석 Glass & Gem
2 0 1 4		277,229	5,151	-	-	-	203	-
2 0 1 5		291,079	5,151	-	-	-	203	-
2 0 1 6		313,618	5,098	-	-	-	149	-
2 0 1 7		344,004	2,259	-	-	-	149	-
2 0 1 8		244,483	5,096	-	-	-	203	-
해남공룡 박물관		173,601	485	-	-	-	149	-
고산유적지 유물전시관		70,882	4,611	-	-	-	54	-

자료 : 문화예술과, 관광지관리사업소

## 박물관(속) Museums

(단위 Unit : 명 person, 점 each)

연도별 시설별	구 분	소장품(점) Museum Piece							
	초제 Plant materials	나무 Wood	골각패갑 Bone & Shell	지 Paper	피모 Leather & Feather	사직 Costume & textiles	종자 Seed	기타 Others	
2 0 1 4		-	313	-	4,250	-	-	-	385
2 0 1 5		-	313	-	4,250	-	-	-	385
2 0 1 6		-	313	-	4,250	-	-	-	386
2 0 1 7		-	313	-	1,411	-	-	-	386
2 0 1 8		-	307	-	4,250	-	-	-	336
해남공룡 박 물 관		-		-		-	-	-	336
고산유적지 유물전시관		-	307	-	4,250	-	-	-	-

자료 : 문화예술과, 관광지관리사업소

## 11. 문화재 Cultural Properties

(단위 Unit : 점 each)

연도별 읍면별	구 분	총계 Total	국가지정문화재 National designated			
			계 Sub Total	국보 National treasures	보물 Treasures	사적 Historic areas
2014		71	33	2	17	5
2015		77	34	2	18	5
2016		77	35	2	18	6
2017		79	36	2	19	6
<b>2018</b>		<b>79</b>	<b>36</b>	<b>2</b>	<b>19</b>	<b>6</b>
해남읍		12	7	1	3	1
삼산면		25	15	1	11	1
화산면		3	0	-	-	-
현산면		4	3	-	-	1
송지면		9	5	-	3	1
북평면		1	0	-	-	-
북일면		5	0	-	-	-
옥천면		3	0	-	-	-
계곡면		2	0	-	-	-
마산면		3	0	-	-	-
황산면		2	1	-	-	-
산이면		2	1	-	-	1
문내면		4	3	-	1	1
화원면		4	1	-	1	-

자료: 문화예술과

## 문화재(속) Cultural Properties

(단위 Unit : 점 each)

연도별 읍면별	구 분	국가지정문화재 National designated		
		천연기념물 Natural monuments	국가민속문화재 Folklore materials	국가무형문화재 Intangible cultural properties
2014		4	2	1
2015		4	2	1
2016		4	2	1
2017		4	2	1
<b>2018</b>		<b>4</b>	<b>2</b>	<b>1</b>
해남읍		2	-	-
삼산면		1	-	-
화산면		-	-	-
현산면		-	2	-
송지면		-	-	-
북평면		-	-	-
북일면		-	-	-
옥천면		-	-	-
계곡면		-	-	-
마산면		-	-	-
황산면		1	-	-
산이면		-	-	-
문내면		-	-	1
화원면		-	-	-

자료: 문화예술과

## 문화재(숙) Cultural Properties

(단위 Unit : 점 each)

구 분 연도별 읍면별	지방지정문화재 Local designated						등록문화재 Registered cultural properties
	계 Total	유형문화재 Tangible cultural properties	기념물 Monuments	민속자료 Cultural property materials	무형문화재 Intangible cultural properties	문화재자료 Cultural property materials	
2014	37	9	14	1	3	10	1
2015	42	13	15	1	3	10	1
2016	41	13	14	1	3	10	1
2017	43	13	14	1	3	11	1
<b>2018</b>	<b>43</b>	<b>13</b>	<b>14</b>	<b>1</b>	<b>3</b>	<b>11</b>	<b>1</b>
해남읍	5	2	-	-	1	2	-
삼산면	10	6	2	-	-	2	-
화산면	3	-	3	-	-	-	-
현산면	1	-	1	-	-	-	-
송지면	4	3	1	-	-	-	-
북평면	1	-	1	-	-	-	-
북일면	5	-	2	-	-	3	-
옥천면	3	1	2	-	-	-	-
계곡면	2	-	-	-	1	1	-
마산면	3	1	1	-	-	1	-
황산면	1	-	-	1	-	-	-
산이면	1	-	-	-	-	1	-
문내면	1	-	-	-	1	-	-
화원면	3	-	1	-	-	1	1

자료: 문화예술과

## 12. 문화공간 Cultural Facilities

(단위 Unit : 개소 place)

구 분 연도별 읍면별	공연시설 Performing facilities	지역문화복지시설 Local culture and welfare facilities			기 타 시설 Others		
	공공공연장 Public	군민회관 Gun public center	복지관 Welfare center	청소년공공수련시설 Youth center	문화원 Cultural center	국악원 Traditional performing arts center	전수회관 Initiation center
2014	1	1	3	2	1	-	1
2015	1	1	3	2	1	-	1
2016	1	1	3	3	1	-	1
2017	1	1	3	3	1	-	1
<b>2018</b>	<b>1</b>	<b>1</b>	<b>3</b>	<b>3</b>	<b>1</b>	<b>-</b>	<b>1</b>
해남읍	1	1	3	-	1	-	-
삼산면	-	-	-	1	-	-	-
화산면	-	-	-	-	-	-	-
현산면	-	-	-	-	-	-	-
송지면	-	-	-	-	-	-	-
북평면	-	-	-	-	-	-	-
북일면	-	-	-	-	-	-	-
옥천면	-	-	-	-	-	-	-
계곡면	-	-	-	-	-	-	-
마산면	-	-	-	-	-	-	-
황산면	-	-	-	1	-	-	-
산이면	-	-	-	-	-	-	-
문내면	-	-	-	1	-	-	1
화원면	-	-	-	-	-	-	-

자료: 문화예술과

## 13. 체육시설 Public Sports Facilities

(단위 Unit : 개소 place)

연도별 읍면별	공 공 체 육 시 설 Public sports facilities							
	실내체육관 Gymnasiums		종합경기장 Sports complex		테니스장Tennis courts		사격장 Firing ranges	
	개소	연면적	개소	연면적	개소	연면적	개소	연면적
2014	4	9,624	1	20,400	1	2,900	-	-
2015	4	9,624	1	20,400	1	2,900	-	-
2016	4	9,624	1	20,400	1	2,900	-	-
2017	4	9,624	1	20,400	1	2,900	-	-
<b>2018</b>	<b>5</b>	<b>10,937</b>	<b>2</b>	<b>22,704</b>	<b>1</b>	<b>2,900</b>	<b>-</b>	<b>-</b>
해남읍	5	10,937	2	22,704	1	2,900	-	-
삼산면	-	-	-	-	-	-	-	-
화산면	-	-	-	-	-	-	-	-
현산면	-	-	-	-	-	-	-	-
송지면	-	-	-	-	-	-	-	-
북평면	-	-	-	-	-	-	-	-
북일면	-	-	-	-	-	-	-	-
옥천면	-	-	-	-	-	-	-	-
계곡면	-	-	-	-	-	-	-	-
마산면	-	-	-	-	-	-	-	-
황산면	-	-	-	-	-	-	-	-
산이면	-	-	-	-	-	-	-	-
문내면	-	-	-	-	-	-	-	-
화원면	-	-	-	-	-	-	-	-

자료 : 스포츠사업단

## 체육시설(속)Public Sports Facilities

(단위 Unit : 개소 place, m<sup>2</sup>)

연도별 읍면별	공공체육시설 public sports facilities		신 고 체 육 시 설 Reported sports facilities				
	수영장Swimming Pools		종합체육시설 Sports complex	볼링장 bowling alley	테니스장 tennis court	골프연습장 Golf practice range	탁구장 Table tennis room
	개소	연면적					
2014	1	2,997	-	2	-	6	-
2015	1	2,997	-	2	-	6	-
2016	1	2,997	-	2	-	6	-
2017	1	2,997	-	2	-	6	-
<b>2018</b>	<b>1</b>	<b>2,997</b>	<b>-</b>	<b>2</b>	<b>-</b>	<b>6</b>	<b>-</b>
해남읍	1	2,997	-	2	-	4	-
삼산면	-	-	-	-	-	1	-
화산면	-	-	-	-	-	-	-
현산면	-	-	-	-	-	-	-
송지면	-	-	-	-	-	-	-
북평면	-	-	-	-	-	-	-
북일면	-	-	-	-	-	-	-
옥천면	-	-	-	-	-	-	-
계곡면	-	-	-	-	-	-	-
마산면	-	-	-	-	-	1	-
황산면	-	-	-	-	-	-	-
산이면	-	-	-	-	-	-	-
문내면	-	-	-	-	-	-	-
화원면	-	-	-	-	-	-	-

자료 : 스포츠사업단

## 체육시설(속)Public Sports Facilities

(단위 Unit : 개소 place, m<sup>2</sup>)

연도별 읍면별	신 고 체 육 시 설 Reported sports facilities						등록체육시설 Registered
	체력단련장 Physical training center	에어로빅장 Aerobic dance	당구장 Billiard room	무도장 Ball room	썰매장 Area for sledding	무도학원 Ballroom Dancing school	골프장 Golf course
2014	9	5	35	-	-	2	1
2015	9	5	35	-	-	2	1
2016	11	6	22	-	-	1	1
2017	11	6	20	-	-	1	1
<b>2018</b>	<b>7</b>	<b>6</b>	<b>22</b>	<b>-</b>	<b>-</b>	<b>1</b>	<b>1</b>
해남읍	7	6	10	-	-	1	-
삼산면	-	-	-	-	-	-	-
화산면	-	-	-	-	-	-	-
현산면	-	-	1	-	-	-	-
송지면	-	-	4	-	-	-	-
북평면	-	-	1	-	-	-	-
북일면	-	-	-	-	-	-	-
옥천면	-	-	-	-	-	-	-
계곡면	-	-	-	-	-	-	-
마산면	-	-	-	-	-	-	-
황산면	-	-	1	-	-	-	-
산이면	-	-	1	-	-	-	-
문내면	-	-	2	-	-	-	-
화원면	-	-	-	-	-	-	1

자료 : 스포츠사업단

## 14. 청소년 수련시설 Youth Facilities

(단위 Unit : 개소 place)

연도별	합 계 Total		수련관 Training institution		문화의 집 Cultural house	
	개 소 Places	면 적 Area	개 소 Places	면 적 Area	개 소 Places	면 적 Area
2014	3	9,417	-	-	1	348
2015	4	9,728	-	-	1	659
2016	4	9,728	-	-	1	659
2017	4	9,728	-	-	1	659
<b>2018</b>	<b>4</b>	<b>9,728</b>	<b>-</b>	<b>-</b>	<b>1</b>	<b>659</b>

자료 : 문화예술과



## 청소년 수련시설(숙) Youth Facilities

(단위 Unit : 개소 place, m<sup>2</sup>)

연도별	수련원 Training center		야영장 Camp		유스호스텔 Youth hotel		특화시설 Specialized facilities	
	개소 Places	면적 Area	개소 Places	면적 Area	개소 Places	면적 Area	개소 Places	면적 Area
2014	1	2,380	-	-	2	6,689	-	-
2015	1	2,380	-	-	2	6,689	-	-
2016	1	2,380	-	-	2	6,689	-	-
2017	1	2,380	-	-	2	6,689	-	-
2018	1	2,380	-	-	2	6,689	-	-

자료: 문화예술과

## 15. 언론매체 Mass Media

(단위 Unit : 개 number)

연도별	방송사 Broadcasting			신문사 Newspaper publishers				기타 Others			
	계 Total	T.V Television	라디오 Radio	계 Total	일간 Daily	주간 Weekly	인터넷신문 Internet	계 Total	중계유선 Relay broadcasting	음악유선 Music broadcasting	기타방송 Other broadcasting
2014	-	-	-	5	-	4	1	-	-	-	-
2015	-	-	-	5	-	4	1	-	-	-	-
2016	-	-	-	4	-	3	1	-	-	-	-
2017	-	-	-	4	-	3	1	-	-	-	-
2018	-	-	-	4	-	3	1	-	-	-	-

자료: 기획실

## 16. 출판, 인쇄 및 기록매체복제업 현황(산업세 분류별)

## Publishing, Printing and Reproduction of Recorded media Companies(by Industrial Classes)

(단위 Unit : 개소 number, 명 person)

연도별	서적출판업 Publishing of books		신문, 잡지 및 정기 간행물발행업 Publishing of newspapers magazines and periodicals		기타 인쇄물 출판업 Other Publishing of Prints	
	사업체수 Establishments	종사자수 Employees	사업체수 Establishments	종사자수 Employees	사업체수 Establishments	종사자수 Employees
2014	-	-	6	11	11	16
2015	-	-	6	11	11	16
2016	-	-	6	11	11	16
2017	-	-	6	11	11	16
2018	-	-	6	11	12	17

자료: 문화예술과

## 출판, 인쇄 및 기록매체복제업 현황(산업세 분류별)(속)

## Publishing, Printing and Reproduction of Recorded media Companies(by Industrial Classes)

(단위 Unit : 개소 number, 명 person)

연도별	인쇄업 printing		오디오출판 및 녹음원판업 Audio publishing and original master recordings		기록매체복제업 Reproduction of recorded media	
	사업체수 Establishments	종사자수 Employees	사업체수 Establishments	종사자수 Employees	사업체수 Establishments	종사자수 Employees
2014	17	28	-	-	-	-
2015	17	28	-	-	-	-
2016	17	28	-	-	-	-
2017	17	28	-	-	-	-
2018	17	28	-	-	-	-

자료: 문화예술과

빛나라 땅끝! 다시 뛰는 해남

## XIV. 재 정

Public Finance





## XIV. 재 정 Public Finance

## 1. 국세징수 Collection of National Taxes

(단위 Unit : 백만원 million won)

연도별	구 분	합 계 Grand total	내국세 Internal taxes						
			계 Total	직접세 Direct taxes					
				소 계 sub total	소득세 Income	법인세 Corporation	상속세 Inheritance	증여세 Gift	자산재평가세
2 0 1 4		55,801	74,264	65,469	47,665	16,470	278	1,056	-
2 0 1 5		54,924	74,674	77,882	64,329	17,011	3,219	846	-
2 0 1 6		110,801	128,815	108,312	79,133	25,435	1,485	2,259	-
2 0 1 7		120,779	139,852	119,816	87,291	30,608	421	1,496	-
2 0 1 8		126,130	145,196	133,725	95,488	35,763	472	2,002	-

자료 : 해남세무서

## 국세징수(속) Collection of National Taxes

(단위 Unit : 백만원 million won)

연도별	구 분	내국세 Internal taxes						방위세 Defense tax	교육세 Education	교통세 Traffic	농어촌 특별세 Special tax for rural development	종합부동산세 Comprehensive real estate	
		간접세 Indirect taxes					인지세 Stamp						과년도수입 Revenues from previous year
		소계 sub total	부가가치세 Value added	개별소비세 special consumption tax	주 세 liquor tax	증권거래세 stock exchange tax							
2 0 1 4		3,192	1,731	1,047	257	157	185	5,418	-	-2,233	-17,321	827	264
2 0 1 5		-6,380	-7,008	-211	274	143	260	6,919	-	-2,601	-17,954	447	358
2 0 1 6		13,233	12,841	-51	258	185	288	6,982	-	-2,376	-16,468	447	383
2 0 1 7		26,349	26,065	-137	265	156	301	7,260	-	-2,540	-17,407	494	380
2 0 1 8		16,787	17,200	-872	279	180	190	9,107	-	-2,660	-17,058	260	392

자료 : 해남세무서

## 2. 지방세 부담 Local Tax Burden

(단위 Unit : 천원 1,000 won, 명 person, 가구 household)

구 분 연도별	지방세 Local taxes	인 구 (외국인제외) Population (Excluding foreigners)	1인당 부담액 Tax burden per capita
2 0 1 4	39,617,383	76,981	514
2 0 1 5	46,200,328	76,194	606
2 0 1 6	50,793,428	75,121	676
2 0 1 7	54,979,592	73,604	747
2 0 1 8	52,927,700	71,901	736

자료: 재무과

## 지방세 부담(속) Local Tax Burden

(단위 Unit : 천원 1,000 won, 명 person, 가구 household)

구 분 연도별	세대(외국인세대 제외) Households (Excluding foreign household)	세대당 부담액 Tax burden per household
2 0 1 4	35,344	1,120
2 0 1 5	35,354	1,307
2 0 1 6	35,231	1,442
2 0 1 7	35,071	1,568
2 0 1 8	34,745	1,523

자료: 재무과

## 3. 지방세 징수 Collection of Local Taxes

(단위 Unit : 천원 1,000 won)

연도별	구 분	합 계 Total	도세 Province taxes	군세 Gun Taxes	보통세 Ordinary Taxes			
					도세 Province taxes			
					취득세 Aquisition	등록면허세 Registration license	레저세 Leisure	지방소비세 Local consumption
2 0 1 4		39,616,904	18,630,042	20,986,862	12,048,574	1,057,319	-	-
2 0 1 5		46,092,590	23,687,626	22,404,964	16,378,070	1,227,673	-	-
2 0 1 6		50,793,428	23,959,695	26,833,733	15,998,429	1,205,027	-	-
2 0 1 7		54,979,594	27,872,133	27,107,461	18,978,504	2,027,774	-	-
2 0 1 8		52,927,700	25,478,263	27,449,437	17,681,003	1,559,667	-	-

자료 : 재무과

## 지방세 징수(속) Collection of Local Taxes

(단위 Unit : 천원 1,000 won)

연도별	구 분	보통세 Ordinary Taxes		
		군세 Gun taxes		
		주민세 Inhabitant	지방소득세 Local Income	재산세 Property
2 0 1 4		693,056	3,766,220	4,987,565
2 0 1 5		860,467	4,431,200	5,148,583
2 0 1 6		1,029,097	5,756,891	5,445,709
2 0 1 7		1,184,006	7,018,246	5,143,455
2 0 1 8		1,215,136	7,466,334	5,459,327

자료 : 재무과

## 지방세 징수(속) Collection of Local Taxes

(단위 Unit : 천원 1,000 won)

연도별	구 분	보통세 Ordinary Taxes	
		군세 Gun taxes	
		자동차세 Auto mobile (자동차분+주행분)	담배소비세 Tobacco consumption
2 0 1 4		7,372,104	3,965,276
2 0 1 5		6,769,707	4,932,199
2 0 1 6		8,015,886	5,683,238
2 0 1 7		7,744,440	5,476,137
2 0 1 8		7,189,262	5,497,158

자료 : 재무과

## 지방세 징수(속) Collection of Local Taxes

(단위 Unit : 천원 1,000 won)

연 도 별	구 분	목적세 Objective Taxes		과년도 수입 Revenue from previous year	
		도세 Province taxes		도세 Province taxes	군세 Gun taxes
		지역자원시설세 Regional resource facility	지방교육세 Local education		
2 0 1 4		588,142	4,878,948	57,059	202,143
2 0 1 5		599,672	5,359,286	122,925	262,808
2 0 1 6		633,100	5,797,176	325,963	902,912
2 0 1 7		665,682	5,972,625	227,548	541,177
2 0 1 8		683,841	5,976,173	-422,421	622,220

자료 : 재무과



## 4. 예산결산총괄 Summary of Budget and Settlement

(단위 Unit : 천원 1,000 won)

연도별 구 분	예산현액 Budget			세입 Revenue		
	계 Total	일반 General accounts	특별 Special accounts	계 Total	일반 General accounts	특별 Special accounts
2 0 1 4	629,579,272	606,798,210	22,781,062	639,737,978	616,972,075	22,765,903
2 0 1 5	656,070,703	633,066,639	23,004,064	657,617,122	634,070,171	23,546,951
2 0 1 6	720,170,486	699,682,411	20,488,075	729,877,993	708,659,196	21,218,797
2 0 1 7	813,536,058	796,189,051	17,347,007	828,005,495	809,382,125	18,623,370
2 0 1 8	925,081,856	907,142,598	17,939,258	945,832,229	927,736,972	18,095,257

자료: 재무과

## 예산결산총괄(속) Summary of Budget and Settlement

(단위 Unit : 천원 1,000 won)

연도별 구 분	세 출 Expenditure			잉 여 Surplus		
	계 Total	일반 General accounts	특별 Special accounts	계 Total	일반 General accounts	특별 Special accounts
2 0 1 4	482,427,656	465,924,972	16,502,684	157,310,322	151,047,103	6,263,219
2 0 1 5	491,446,061	475,214,906	16,231,155	175,171,061	167,855,265	7,315,796
2 0 1 6	521,918,886	507,241,131	14,677,755	207,959,107	201,418,065	6,541,042
2 0 1 7	543,393,861	530,536,397	12,857,464	284,611,634	278,845,728	5,765,906
2 0 1 8	586,431,241	576,020,117	10,411,124	359,400,987	351,716,854	7,684,133

자료: 재무과

## 5. 일반회계 세입결산 Settled Revenues of General Accounts

(단위 Unit : 천원 1,000 won)

연도별 과목별 구 분	예산현액 Budget		결산 Settlement		예산대결산비율(%) Budget / settlement ratio
	금액 Amount	구성비(%) Percent distribution	금액 Amount	구성비(%) Percent distribution	
2 0 1 4	606,798,210	100.0	616,972,075	100.0	101.7
2 0 1 5	633,066,639	100.0	643,070,172	100.0	101.6
2 0 1 6	699,682,411	100.0	708,659,196	100.0	101.3
2 0 1 7	796,189,051	100.0	809,382,125	100.0	101.7
<b>2 0 1 8</b>	<b>907,142,599</b>	<b>100</b>	<b>927,736,972</b>	<b>100</b>	<b>102.3</b>
지 방 세	26,430,000	2.9	27,449,437	2.96	103.9
지방교부세	343,648,500	37.9	354,894,395	38.25	103.3
조정교부금	7,861,364	0.9	8,718,449	0.94	110.9
보 조 금	230,433,908	25.4	232,396,135	25.05	100.9
잉 여 금	167,083,264	18.4	167,282,071	18.03	100.1
전년도이월금	111,563,656	12.3	111,563,656	12.03	100.0
융자금원금수입	2,200	0.0	2,276	0.00	103.5
전 입 금	589,000	0.1	-	0.00	0.0
세 외 수 입	19,530,707	2.2	25,430,553	2.74	130.2
정상적세외수입	8,268,066	100	16,380,204	100	198.1
- 재산임대수입	315,545	3.8	347,467	2.1	110.1
- 사용료수입	2,025,556	24.5	2,083,437	12.7	102.9
- 수수료수입	1,110,008	13.4	2,128,809	13.0	191.8
- 사업장수입	1,359,078	16.4	811,926	5.0	59.7
- 징수교부금	657,500	8.0	8,017,047	48.9	1219.3
- 이 자 수 입	2,800,379	33.9	2,991,518	18.3	106.8
임시적세외수입	11,262,641	100	9,050,349	100	80.4
- 재산매각수입	1,669,356	14.8	2,518,112	27.8	150.8
- 부 담 금	1,724,472	15.3	1,165,663	12.9	67.6
- 과징금및과태료등	671,856	6.0	761,827	8.4	113.4
- 기 타 수 입	7,096,957	63.0	3,607,317	39.9	50.8
- 지난연도수입	100,000	0.9	997,430	11.0	997.4

자료 : 재무과

## 6. 일반회계 세출결산 Settled Expenditure of General Accounts

(단위 Unit : 천원 1,000 won)

연도별 과목별	구 분	예산현액 Budget		결산 Settlement		예산대결산비율(%) Budget / settlement ratio
		금액 Amount	구성비(%) Percent distribution	금액 Amount	구성비(%) Percent distribution	
2 0 1 4		606,798,210	100.0	465,924,972	100.0	76.8
2 0 1 5		633,066,638	100.0	475,214,905	100.0	75.1
2 0 1 6		699,682,411	100.0	507,241,131	100.0	72.5
2 0 1 7		796,189,051	100.0	530,536,397	100.0	66.6
<b>2 0 1 8</b>		<b>907,142,598</b>	<b>100.0</b>	<b>576,020,117</b>	<b>100.0</b>	<b>63.5</b>
일반공공행정		24,390,417	2.7	21,974,969	3.8	90.1
공공질서및안전		6,115,622	0.7	3,287,876	0.6	53.8
교육		2,012,796	0.2	1,917,478	0.3	95.3
문화 및 관광		55,076,726	6.1	39,862,304	6.9	72.4
환경보호		53,263,737	5.9	33,964,796	5.9	63.8
사회복지		129,611,697	14.3	122,362,205	21.2	94.4
보건		13,589,538	1.5	10,796,305	1.9	79.4
농림해양수산		255,498,886	28.2	194,703,903	33.8	76.2
산업·중소기업		15,428,763	1.7	8,251,010	1.4	53.5
수송 및 교통		30,344,189	3.3	23,685,884	4.1	78.1
국토 및 지역개발		51,884,572	5.7	30,201,022	5.2	58.2
과학기술		-	0.0	-	0.0	0.0
예비비		182,275,744	20.1	-	0.0	0.0
기타		87,649,911	9.7	85,012,365	14.8	97.0

자료 : 재무과

## 7. 특별회계 예산결산 Settled Budget of Special Accounts

(단위 Unit : 천원 1,000 won)

연도별 회계별	구 분	예산현액 Budget		결산 Settlement		예산대결산비율(%) Budget / settlement ratio
		금액 Amount	구성비(%) Percent distribution	금액 Amount	구성비(%) Percent distribution	
2 0 1 4		22,781,063	99.2	16,502,684	100.0	72.4
2 0 1 5		23,004,064	99.1	16,231,154	100.0	70.6
2 0 1 6		20,488,075	99.0	14,677,755	100.0	71.6
2 0 1 7		17,347,007	100.0	12,857,464	100.0	74.1
<b>2 0 1 8</b>		<b>17,939,258</b>	<b>100.0</b>	<b>10,411,124</b>	<b>100.0</b>	<b>58.0</b>
상수도특별		11,574,398	64.5	8,275,566	79.5	71.5
의료보호특별		1,995,744	11.1	1,838,168	17.7	92.1
기초생활보장기금		2,378,205	13.3	203,370	2.0	8.6
주민소득지원		1,836,124	10.2	78,200	0.8	4.3
화원산업단지		154,787	0.9	15,820	0.2	10.2

자료 : 재무과

## 8. 교육비 특별회계 세입결산 Settled Revenues of Special Accounts for Education (단위 Unit : 천원 1,000 won)

구 분 연도별	예 산 ① Budget	징수결정액 Estimated amount of collection	수 납 액 ② Amount received	불납결손액 Deficit	미수납액 Amount unpaid	증 감(②-①) Increase or decrease
2 0 1 4	1,839,520	1,868,020	1,868,020	-	-	28,500
2 0 1 5	4,278,957	4,285,542	4,285,542	-	-	6,585
2 0 1 6	4,277,465	4,323,115	4,323,115	-	-	45,650
2 0 1 7	4,938,013	5,373,386	4,986,898	-	386,488	48,885
<b>2 0 1 8</b>	<b>4,340,556</b>	<b>4,299,196</b>	<b>4,299,196</b>	<b>-</b>	<b>-</b>	<b>-41,360</b>
기초자치단체전입금	3,971,989	3,971,989	3,971,989	-	-	-
기타지원금	-	-	-	-	-	-
수 업 료	15,257	748	748	-	-	-14,509
사용료수입	1,000	517	517	-	-	-483
임대료수입	15,257	16,105	16,105	-	-	848
토지매각	171,439	136,473	136,473	-	-	-34,966
건물매각	14,159	14,159	14,159	-	-	-
기타유형자산매각	3,041	3,041	3,041	-	-	-
이자수입	-	683	683	-	-	683
변 상 금	-	1,613	1,613	-	-	1,613
위 약 금	7,686	12,198	12,198	-	-	4,512
연 체 료	1,753	1,752	1,752	-	-	-1
그 외 수입	138,975	139,918	139,918	-	-	943

자료 : 해남교육지원청(2018. 12. 31 기준)

## 9. 교육비 특별회계 세출결산 Settled Expenditure of Special Accounts for Education (단위 Unit : 천원 1000 won)

구 분 연도별	예 산 ① Budget	예산결정후 증감액 ② Change in budget amount after budget finalizations			예산현액 ( ①+② ) Budget amount	지출액 Expenditure	다음년도 이월액 Carry-over to next year	불용액 Unused
		전년도 이월액 Carry-over from previous year	예비비지출 결정액 Estimated amount of emergency fund	이용 및 이체 Use and Transfer				
2 0 1 4	52,231,424	591,171	-	-	52,822,595	51,143,682	884,316	794,597
2 0 1 5	53,761,394	957,739	-	-	54,719,133	52,050,819	2,074,820	593,494
2 0 1 6	55,964,000	2,088,965	-	-	58,037,965	56,030,181	1,079,847	927,937
2 0 1 7	32,959,972	878,014	-	-	33,837,986	31,345	1,394,581	1,097,908
<b>2 0 1 8</b>	<b>33,609,339</b>	<b>1,394,581</b>	<b>-</b>	<b>-</b>	<b>35,003,920</b>	<b>29,824,694</b>	<b>4,664,411</b>	<b>514,815</b>
지역교육청	33,609,339	1,394,581	-	-	35,003,920	29,824,694	4,664,411	514,815

자료 : 해남교육지원청(2018. 12. 31 기준)

## 10. 군 공유재산 Public Properties Commonly Owned by Gun

(단위Unit : 천㎡ 1000㎡, 천원 1000 won)

구 분 연 도 별	총평가액 Total appraisal value	토지 Land		건 물 Building		기계기구 Machinery	
		면적 Area	평가액 Appraisal value	면 적 Area	평 가 액 Appraisal value	점 Piece	평 가 액 Appraisal value
2 0 1 4	801,170,177	35,567	261,067,648	159	92,293,174	15	287,291
2 0 1 5	830,215,678	36,015	280,439,432	185	98,744,499	15	287,291
2 0 1 6	930,086,014	36,301	295,717,269	73	44,614,400	15	287,291
2 0 1 7	1,145,088,182	39,842	337,746,872	187	112,902,451	16	293,327
2 0 1 8	1,216,561,887	39,085	350,299,507	192	115,098,023	18	297,540

자료 : 재무과

## 군 공유재산(속) Public Properties Commonly Owned by Gun

(단위Unit : 천㎡ 1000㎡, 천원 1000 won)

구 분 연 도 별	선 박 Vessels			입목·죽 Standing tree and bamboo		무채재산권 Ommaperial Property		공작물 Construction		기 타 Others	
	척수 Boats	톤수 Ton	평가액 Appraisal value	주 Trees	평가액 Appraisal value	수량(진) Quantity	평가액 Appraisal value	점 Piece	평가액 Appraisal value	수량(진) Quantity	평가액 Appraisal value
2 0 1 4	3	47	787,546	217,783	4,674,023	107	1,063,240	11,735	440,216,855	14	780,400
2 0 1 5	3	47	787,546	218,421	4,948,722	107	1,063,239	11,851	443,164,549	14	780,400
2 0 1 6	3	47	787,546	218,428	5,094,221	107	1,063,239	12,223	581,741,648	14	780,400
2 0 1 7	3	47	787,546	218,438	6,340,461	107	1,063,240	13,247	685,173,885	14	780,400
2 0 1 8	3	47	787,546	218,439	6,515,156	107	1,063,239	13,639	741,720,476	14	780,400

자료 : 재무과



빛나라 땅끝! 다시 뛰는 해남

## XV. 공공행정 및 사법

Public Administration and Justice







## xv. 공공행정 및 사법 Public Administration and Justice

### 1. 공무원 총괄 Summary of Government Employees(Authorized)

(단위 Unit : 명 person)

연도별 직능별 구 분	합 계 Total	본 청 Head office	의회 Provincial council	직속기관 및 사업소 direct or affiliated agencies	읍·면 Eup·Myeon
2 0 1 4	755	286	14	190	265
2 0 1 5	760	291	14	190	265
2 0 1 6	760	292	14	189	265
2 0 1 7	779	296	14	190	279
<b>2 0 1 8</b>	<b>772</b>	<b>314</b>	<b>14</b>	<b>185</b>	<b>259</b>
정 무 직	1	1	-	-	-
별 정 직	-	-	-	-	-
특 정 직	-	-	-	-	-
일 반 직	756	310	14	177	255
관리운영등	15	3	-	8	4
고 용 직	-	-	-	-	-
전 문 직	-	-	-	-	-

자료 : 총무과

## 2. 군 공무원(정원) Government Employees of Gun

(단위 Unit : 명 person)

연도별 소속별	구 분	총계 Total	정 무 직 Political (selected) Position	일 반 직 General						
				소계 Total	4 급 4th grade	5 급 5th grade	6 급 6th grade	7 급 7th grade	8급 8th grade	9급 9th grade
2 0 1 4		755	1	658	4	34	175	200	145	66
2 0 1 5		760	1	733	4	34	183	243	163	72
2 0 1 6		760	1	742	4	34	181	247	166	76
2 0 1 7		779	1	762	4	34	184	250	170	84
2 0 1 8		772	1	756	1	38	213	239	131	103
본 청 계		314	1	310	1	15	96	110	66	22
기 획 홍 보 실		18	-	18	-	1	6	6	5	-
주 민 복 지 과		34	-	34	-	1	9	13	9	2
감 사 담 당 관		8	-	8	-	1	2	5	-	-
총 무 과		28	1	27	1	2	7	12	4	1
재 무 과		32	-	31	-	1	8	16	5	1
종 합 민 원 과		31	-	31	-	1	11	6	5	8
농 정 과		15	-	15	-	1	5	6	3	-
해 양 수 산 과		17	-	17	-	1	6	6	2	2
유 통 지 원 과		18	-	18	-	1	7	4	5	1
문 화 관 광 과		19	-	19	-	1	8	7	3	-
지 역 개 발 과		27	-	27	-	1	6	10	6	4
안 전 건 설 과		25	-	23	-	1	7	7	8	-
환 경 교 통 과		26	-	26	-	1	8	7	8	2
산 림 녹 지 과		16	-	16	-	1	6	5	3	1
직 속 기 관 계		114	-	113	-	1	32	28	16	7
보 건 소		81	-	81	-	1	31	26	16	7
농 업 기 술 센 터		33	-	32	-	-	1	2	-	-
사 업 소 계		71	-	64	-	5	20	16	12	9
관 광 지 관 리 사 업 소		19	-	17	-	1	6	4	2	2
문 예 체 육 진 흥 사 업 소		17	-	16	-	1	5	4	4	2
상 하 수 도 사 업 소		18	-	14	-	1	4	3	4	2
기 업 도 시 지 원 사 업 소		5	-	5	-	1	2	1	1	-
축 산 진 흥 사 업 소		12	-	12	-	1	3	4	1	3
군 의 회		14	-	14	-	3	3	7	1	-
읍 면 계		259	-	255	-	14	62	78	36	65
읍		35	-	34	-	1	7	11	10	5
면		224	-	221	-	13	55	67	26	60

자료 : 총무과

## 군 공무원(속) Government Employees of Gun

(단위 Unit : 명 person)

연도별 소속별	구 분	일반직 General				별정직 Specific	관리운영	전임계약직 Contractual service
		전문경력관 Expert	연구사 Researcher	지도관 Advising officer	지도사 Advisor			
2 0 1 4		-	2	3	29	2	94	-
2 0 1 5		-	2	3	29	2	24	-
2 0 1 6		-	2	3	29	1	16	-
2 0 1 7		1	3	3	29	1	15	-
<b>2 0 1 8</b>		<b>1</b>	<b>2</b>	<b>3</b>	<b>25</b>	<b>-</b>	<b>15</b>	<b>-</b>
본 청 계		-	-	-	-	-	<b>3</b>	-
기 획 홍 보 실		-	-	-	-	-	-	-
주 민 복 지 과		-	-	-	-	-	-	-
감 사 담 당 관		-	-	-	-	-	-	-
총 무 과		-	-	-	-	-	-	-
재 무 과		-	-	-	-	-	1	-
중 합 민 원 과		-	-	-	-	-	-	-
농 정 과		-	-	-	-	-	-	-
해 양 수 산 과		-	-	-	-	-	-	-
유 통 지 원 과		-	-	-	-	-	-	-
문 화 관 광 과		-	-	-	-	-	-	-
지 역 개 발 과		-	-	-	-	-	-	-
안 전 건 설 과		-	-	-	-	-	2	-
환 경 교 통 과		-	-	-	-	-	-	-
산 림 녹 지 과		-	-	-	-	-	-	-
직 속 기 관 계		<b>1</b>	-	<b>3</b>	<b>25</b>	-	<b>1</b>	-
보 건 소		-	-	-	-	-	-	-
농 업 기 술 센 터		1	-	3	25	-	1	-
사 업 소 계		-	<b>2</b>	-	-	-	<b>7</b>	-
관 광 지 관 리 사 업 소		-	2	-	-	-	2	-
문 예 체 육 진 흥 사 업 소		-	-	-	-	-	1	-
상 하 수 도 사 업 소		-	-	-	-	-	4	-
기 업 도 시 지 원 사 업 소		-	-	-	-	-	-	-
축 산 진 흥 사 업 소		-	-	-	-	-	-	-
군 의 회		-	-	-	-	-	-	-
읍 면 계		-	-	-	-	-	<b>4</b>	-
읍		-	-	-	-	-	1	-
면		-	-	-	-	-	3	-

자료 : 총무과

## 3. 읍면 공무원(정원) Government Employees of Eup, Myeon

(단위 Unit : 명 person)

연도별 읍면별	구 분	총합계 Total	일 반 직 General					기타직 Others	
			소계 Total	5급 5th grade	6 급 6th grade	7 급 7th grade	8 급 8th grade		9 급 9th grade
2 0 1 4		265	224	14	59	64	53	34	-
2 0 1 5		265	263	14	59	90	62	38	-
2 0 1 6		265	262	14	59	89	62	38	-
2 0 1 7		279	279	14	60	92	69	44	-
<b>2 0 1 8</b>		<b>259</b>	<b>259</b>	<b>14</b>	<b>62</b>	<b>79</b>	<b>39</b>	<b>65</b>	<b>-</b>
해남읍		35	35	1	7	11	11	5	-
삼산면		16	16	1	4	4	3	4	-
화산면		18	18	1	4	7	3	3	-
현산면		17	17	1	4	5		7	-
송지면		20	20	1	5	5	3	6	-
북평면		17	17	1	4	5	1	6	-
북일면		16	16	1	4	4	1	6	-
옥천면		16	16	1	5	3	3	4	-
계곡면		16	16	1	3	4	2	6	-
마산면		17	17	1	4	7	2	3	-
황산면		19	19	1	5	6	4	3	-
산이면		17	17	1	4	6	2	4	-
문내면		18	18	1	5	5	2	5	-
화원면		17	17	1	4	7	2	3	-

자료 : 총무과

## 4. 소방공무원 Fire-fighting Officials

(단위 Unit : 명 person)

연도별	구 분	합 계 Total	소방직 Fire-fighting positions							기타직 Others	의용소방대 Volunteer firemen					
			소방장 Fire chief	소방령 Assistant fire chief	소방경 Fire captain	소방위 Fire lieutenant	소방장 Fire sergeant	소방교 Senior fire fighter	소방사 Fire fighter		계 Total		남성 Male		여성 Female	
			대수 No.	인원수 Persons	대수 No.	인원수 Persons	대수 No.	인원수 Persons	대수 No.	인원수 Persons	대수 No.	인원수 Persons	대수 No.	인원수 Persons	대수 No.	인원수 Persons
2014		202	1	3	10	11	32	62	83	1	31	684	18	416	13	268
2015		226	1	3	12	15	39	70	86	1	32	329	18	42	14	287
2016		227	1	3	13	40	54	57	59	1	32	685	18	406	14	279
2017		238	1	3	13	59	39	54	68	1	32	704	18	407	14	297
<b>2018</b>		<b>271</b>	<b>1</b>	<b>3</b>	<b>14</b>	<b>69</b>	<b>48</b>	<b>82</b>	<b>53</b>	<b>1</b>	<b>32</b>	<b>732</b>	<b>18</b>	<b>406</b>	<b>14</b>	<b>326</b>

자료 : 해남소방서

## 5. 퇴직사유별 공무원 Government Employees by Cause of Retirement

(단위 Unit : 명 person)

연도별 사유별	구 분	합 계 Total	정무직 Political	특정직 Special	별정직 Specific	일반직 General service		
						소계 Total	4급 4th grade	5급 5th grade
2014		27	-	-	-	23	2	6
2015		38	-	-	-	38	2	8
2016		26	-	-	-	26	1	6
2017		29	1	1	-	27	2	8
2018		24	-	-	-	24	3	5
의원면직		8	-	-	-	8	-	-
정년퇴직		14	-	-	-	14	2	5
사망퇴직		-	-	-	-	-	-	-
명예퇴직		2	-	-	-	2	1	-
조기퇴직		-	-	-	-	-	-	-
과 면		-	-	-	-	-	-	-
당연퇴직		-	-	-	-	-	-	-
해 임		-	-	-	-	-	-	-

자료 : 총무과

## 퇴직사유별 공무원(속) Government Employees by Cause of Retirement

(단위 Unit : 명 person)

연도별 사유별	구 분	일반직 General service						기능직 Technical
		6급 6th grade	7급 7th grade	8급 8th grade	9급 9th grade	지도사 Advising	연구사 Research	
2014		10	-	1	-	4	-	4
2015		13	9	1	4	1	-	-
2016		10	5	1	3	-	-	-
2017		7	4	1	4	1	-	-
2018		6	1	2	4	3	-	-
의원면직		-	1	2	4	1	-	-
정년퇴직		6	-	-	-	1	-	-
사망퇴직		-	-	-	-	-	-	-
명예퇴직		-	-	-	-	1	-	-
조기퇴직		-	-	-	-	-	-	-
과 면		-	-	-	-	-	-	-
당연퇴직		-	-	-	-	-	-	-
해 임		-	-	-	-	-	-	-

자료 : 총무과

## 6. 관내 관공서 및 주요기관 Number of Government &amp; Public Offices, and Major Agencies (단위 Unit : 개소 number)

구 분 연 도 별	총계 Total	지방행정관서 Local administrative offices and agencies				경찰·소방관서 Police and fire-fighting stations				법원·검찰관서 Court & prosecutions offices			
		군 Gun	읍·면 Eup·myeon	직속기관 Direct agencies	사업소 Affiliated agencies	경찰서 Police station	파출소지구대 Police Stand	소방서 Fire station	119안전센터 Fire station branch	법원지원 Court branch	등기소 Registry	검찰청지청 Prosecution branch	교도소 Prison
2014	76	1	14	2	5	1	12	1	1	1	-	1	1
2015	76	1	14	2	5	1	12	1	1	1	-	1	1
2016	76	1	14	2	5	1	12	1	1	1	-	1	1
2017	76	1	14	2	5	1	12	1	1	1	-	1	1
2018	76	1	14	2	5	1	12	1	1	1	-	1	1

자료: 총무과

## 관내 관공서 및 주요기관(속) Number of Government &amp; Public Offices, and Major Agencies (단위 Unit : 개소 number)

구 분 연 도 별	교육청 Educational office	우체국 Post office	세무서 Tax office	농수산물 검 사 소	기타중앙 직속기관 Other central government agency	전화국 Telephone office	농어촌 공사	협동조합 Cooperative associations				
								농업 Agriculture	축산 Livestock	수산업 Fishery	산림 Forest	기타 Others
2014	1	14	1	1	1	1	1	11	1	1	1	2
2015	1	14	1	1	1	1	1	11	1	1	1	2
2016	1	14	1	1	1	1	1	11	1	1	1	2
2017	1	14	1	1	1	1	1	11	1	1	1	2
2018	1	14	1	1	1	1	1	11	1	1	1	2

자료: 총무과

## 7. 민원서류처리 Handling of Civil Request Documents

(단위 Unit : 건 case)

구 분 연도별 읍면별	계 Total	인가·허가 Sanction · Permission	특허·면허 Patent · License	승인·지정 Approval · Designation	확인·증명 /교부 Confirmation · Certification-Delivery	신고·등록 Notification · Registration	시험·검사 Test / Inspection	고충민원 Complain nt filing	기타민원 Others
2014	185,744	3,340	7	709	169,880	7,230	-	639	4,511
2015	223,532	6,655	46	4,687	185,435	13,276	-	379	9,961
2016	302,142	1,988	-	4	174,306	4,541	-	543	143
2017	129,947	6,296	51	6,348	94,731	12,157	730	1,409	9,585
<b>2018</b>	<b>144,498</b>	<b>6,840</b>	<b>41</b>	<b>2</b>	<b>111,361</b>	<b>13,812</b>	<b>631</b>	<b>1,226</b>	<b>10,585</b>
본청민원실	79,655	4,953	41	-	53,692	11,910	389	1,193	7,477
해남읍	15,996	1,141	-	-	12,907	653	23	8	1,264
삼산면	2,196	36	-	-	1,823	136	22	1	178
화산면	4,049	21	-	-	3,746	86	23	-	173
현산면	1,503	43	-	-	1,254	79	19	2	106
송지면	12,266	35	-	-	11,810	197	29	4	191
북평면	2,754	104	-	-	2,471	62	15	-	102
북일면	1,587	31	-	-	1,431	49	7	3	66
옥천면	3,030	76	-	-	2,614	113	22	2	203
계곡면	2,433	42	-	-	2,171	69	11	-	140
마산면	1,301	25	-	-	1,065	82	17	2	110
황산면	5,187	40	-	-	4,837	124	-	2	184
산이면	4,893	184	-	-	4,455	81	13	4	156
문내면	3,614	34	-	1	3,371	79	21	-	108
화원면	4,034	75	-	1	3,714	92	20	5	127

자료 : 종합민원과

## 8. 여권 발급 Passport Issues

(단위 Unit : 명 person)

구 분 연도별 월	합 계 Total	성별 By gender		목적별 By purpose				기간별 By period			
		남 Male	여 Femle	관용 Official	거주 Residential	일반 General	여행증명 Travel certification	1년단수 One year (single)	5년미만복수 under 5year (multiple)	5년복수 5 year (multiple)	10년복수 10 year (multiple)
2014	2,334	1,172	1,162	2	-	2,332	-	382	37	390	1,525
2015	3,029	1,497	1,532	-	-	3,029	-	461	49	508	2,011
2016	3,734	1,860	1,874	-	-	3,734	-	459	46	651	2,578
2017	4,254	2,075	2,179	1	-	4,253	-	400	70	819	2,965
<b>2018</b>	<b>4,229</b>	<b>2,168</b>	<b>2,061</b>	<b>1</b>	<b>-</b>	<b>4,228</b>	<b>-</b>	<b>329</b>	<b>78</b>	<b>811</b>	<b>3,011</b>
1월	619	299	320	-	-	619	-	71	15	103	430
2월	450	224	226	-	-	450	-	34	8	88	320
3월	388	204	184	-	-	388	-	26	6	72	284
4월	330	171	159	-	-	330	-	16	3	69	242
5월	364	183	181	-	-	364	-	14	11	68	271
6월	252	140	112	-	-	252	-	11	8	59	174
7월	241	128	113	-	-	241	-	21	4	38	178
8월	251	128	123	1	-	250	-	20	11	45	175
9월	211	119	92	-	-	211	-	18	4	44	145
10월	327	164	163	-	-	327	-	23	3	66	235
11월	358	183	175	-	-	358	-	25	4	71	258
12월	438	225	213	-	-	438	-	50	1	88	299

자료 : 종합민원과

## 여권 발급(속) Passport Issues

(단위 Unit : 명 person)

연도별 월 별	구 분	합 계 Total	연령별 By age-group						
			20이하 Under 20years old	21 ~ 30 years old	31 ~ 40 years old	41 ~ 50 years old	51 ~ 60 years old	61 ~ 70 years old	70이상 70 years old and over
2014		2,334	540	212	254	378	513	298	139
2015		3,029	693	304	303	461	568	458	242
2016		3,734	850	337	322	613	847	494	271
2017		4,254	1,041	348	382	650	916	596	321
2018		4,229	1,019	364	342	574	897	706	327
1월		619	147	39	30	66	152	133	52
2월		450	111	35	43	38	83	100	40
3월		388	82	21	32	59	82	74	38
4월		330	81	23	23	67	59	56	21
5월		364	84	37	31	49	97	40	26
6월		252	70	28	23	36	46	34	15
7월		241	49	46	19	34	36	34	23
8월		251	54	27	27	43	52	29	19
9월		211	50	18	22	27	46	26	22
10월		327	80	21	29	43	75	56	23
11월		358	85	29	24	68	80	51	21
12월		438	126	40	39	44	89	73	27

자료 : 종합민원과

## 9. 범죄발생 및 검거 Criminal Offenses and Arrests

(단위 Unit : 건 case)

연도별 월 별	구 분	합 계 Total		강력범 Felony offenses		절 도 범 Thefts		폭력범 Violent offenses	
		발 생 Cases	검 거 Arrest	발 생 Cases	검 거 Arrest	발 생 Cases	검 거 Arrest	발 생 Cases	검 거 Arrest
2014		1,945	1,688	20	18	255	121	399	364
2015		2,106	1,872	31	29	289	164	379	356
2016		1,963	1,933	35	26	197	148	391	407
2017		1,738	1,672	26	25	169	124	316	302
<b>2018</b>		<b>1,572</b>	<b>1,472</b>	<b>23</b>	<b>21</b>	<b>134</b>	<b>82</b>	<b>297</b>	<b>278</b>
1월		150	156	2	2	11	7	41	40
2월		81	77	-	-	10	7	10	11
3월		138	136	1	1	13	7	23	22
4월		113	101	2	1	11	4	17	16
5월		117	104	3	3	8	5	23	22
6월		113	99	2	2	8	5	17	16
7월		163	144	1	1	15	6	35	34
8월		117	101	1	1	22	11	16	17
9월		112	113	1	1	9	11	25	23
10월		158	161	3	2	5	9	35	32
11월		175	149	5	5	13	6	29	23
12월		135	131	2	2	9	4	26	22

자료 : 전남지방경찰청 해남경찰서



## 범죄발생 및 검거(속) Criminal Offenses and Arrests

(단위 Unit : 건 case)

연도별 월 별	지능범 Intellectual offenses		풍속범 Violation of public morals		기타 형사범 Other criminal offenses		특별법범 Offenses other than criminal code	
	발 생 Cases	검 거 Arrest	발 생 Cases	검 거 Arrest	발 생 Cases	검 거 Arrest	발 생 Cases	검 거 Arrest
2 0 1 4	322	299	27	25	95	87	827	774
2 0 1 5	317	305	44	43	123	116	923	859
2 0 1 6	295	329	25	26	134	118	886	879
2 0 1 7	278	269	11	10	128	121	810	821
<b>2 0 1 8</b>	<b>225</b>	<b>202</b>	<b>19</b>	<b>19</b>	<b>138</b>	<b>139</b>	<b>736</b>	<b>731</b>
1월	16	25	-	-	12	13	68	69
2월	20	20	3	3	8	10	30	26
3월	24	24	3	3	8	9	66	70
4월	13	13	1	1	13	12	56	54
5월	21	18	-	-	8	6	54	50
6월	16	9	1	1	11	9	58	57
7월	21	14	-	-	16	17	75	72
8월	26	18	1	1	10	10	41	43
9월	12	10	2	2	10	11	53	55
10월	17	18	6	6	12	12	80	82
11월	20	14	1	1	15	13	92	87
12월	19	19	1	1	15	17	63	66

자료 : 전남지방경찰청 해남경찰서

## 10. 연령별 피의자 Suspects by Age-group

(단위 Unit : 건 case)

연도별	구 분										
	계 Total	14세미만 Under 14 years old	14~19 years old	20~25 years old	26~30 years old	31~35 years old	36~40 years old	41~50 years old	51~60 years old	61세 이상 61 years and over	연령미상 unknown
2 0 1 4	2,265	-	82	70	90	142	187	651	635	356	52
2 0 1 5	2,513	-	103	79	101	140	210	681	693	381	125
2 0 1 6	2,424	-	78	105	87	112	196	621	724	435	66
2 0 1 7	2,046	-	77	88	88	103	133	488	604	425	40
<b>2 0 1 8</b>	<b>1,861</b>	<b>-</b>	<b>51</b>	<b>59</b>	<b>77</b>	<b>98</b>	<b>139</b>	<b>419</b>	<b>559</b>	<b>413</b>	<b>46</b>

자료 : 전남지방경찰청 해남경찰서

## 11. 학력별 피의자 Suspects by Education Background

(단위 Unit : 건 case)

구 분 연도별	합계 Total	대학이상 College and University			고등학교 High school		
		졸업 Graduation	중퇴 Drop-out	재학 In school	졸업 Graduation	중퇴 Drop-out	재학 In school
2014	2,265	176	25	18	588	74	32
2015	2,513	191	26	18	656	93	48
2016	2,424	224	31	10	610	82	28
2017	2,046	171	24	11	514	79	28
2018	1,861	180	31	15	450	52	15

자료 : 전남지방경찰청 해남경찰서

## 학력별 피의자(속) Suspects by Education Background

(단위 Unit : 명 person)

구 분 연도별	중학교 Middle school			초등학교 Elementary school			불취학 Never attending	기타 Others
	졸업 Graduation	중퇴 Drop-out	재학 In school	졸업 Graduation	중퇴 Drop-out	재학 In school		
2014	242	42	24	194	40	-	33	777
2015	210	53	32	200	52	-	45	889
2016	210	64	18	204	41	-	36	866
2017	180	39	12	168	49	-	30	741
2018	173	34	2	115	46	-	36	712

자료 : 전남지방경찰청 해남경찰서

# 12. 청소년범죄 Juvenile Delinquency

(단위 Unit : 건 case)

구 분 연도별	합계 Total	강력범 Felony offenses	절도범 Thefts	폭력범 Violent offenses	지능범 Intellectual offenses	풍속범 Violation of public morals	기타형법범 Other penal offenses	특별법범 Offenses other than criminal code
2 0 1 4	67	1	37	17	2	-	-	10
2 0 1 5	95	6	21	41	15	-	-	12
2 0 1 6	61	1	22	15	11	1	1	10
2 0 1 7	65	4	19	15	8	1	5	13
2 0 1 8	33	-	5	11	6	-	4	7

자료 : 전남지방경찰청 해남경찰서

# 13. 화재발생 Fire Incidents

(단위 Unit : 건 case, 천원 1000 won, 명 person)

구 분 연도별	발생 No. of fire incidents				소실 Burnt-down		
	계 Total	실화 Accident	방 화 Arson	기 타 Others	동 수 No. of buildings	이재민 가구수 No. of households	면적 (㎡) Area
2 0 1 4	211	165	4	42	102	9	16,822
2 0 1 5	242	205	5	32	84	11	30,818
2 0 1 6	209	171	6	32	83	14	21,809
2 0 1 7	134	111	1	22	39	7	5,400
2 0 1 8	109	94	-	15	29	3	2,823

자료 : 해남소방서

## 화재발생(속) Fire Incidents

(단위 Unit : 건 case, 천원 1000won, 명 person)

연도별	구 분	피해액 Amount of property damaged			인명피해 Casualties			이재민수 No. of victims	구조인원 No. of the rescued
		계 Total	부동산 Immovable property	동산 Movable property	계 Total	사 망 Death	부 상 Injury		
2 0 1 4		1,890,311	878,925	1,011,386	7	2	5	16	-
2 0 1 5		3,113,212	1,258,674	1,854,538	20	2	18	29	-
2 0 1 6		2,743,658	910,800	1,832,858	14	2	12	24	-
2 0 1 7		1,101,896	339,777	762,119	4	2	2	19	-
2 0 1 8		1,050,584	146,222	904,362	3	0	3	5	-

자료 : 해남소방서

## 14. 발화요인별 화재발생 Fire Incidents by Cause

(단위 Unit : 건 case)

연도별	구 분	계 Total	실 화 Accident				
			전기적 요 인 Electrical distribution	기계적 요 인 Machinery	가스누출 (폭발) Gas	화학적 요 인 Chemicals	교통 사고 Traffic accident
2 0 1 4		211	38	25	1	1	3
2 0 1 5		242	47	34	-	1	1
2 0 1 6		209	37	29	-	-	3
2 0 1 7		134	25	17	-	2	3
2 0 1 8		109	25	18	-	-	2

자료 : 해남소방서

## 발화요인별 화재발생(속) Fire Incidents by Cause

(단위 Unit : 건 case)

연도별 구 분	실 화 Accident		자연적요인 Natural	방 화 Arson		발화요인 (미상) Unknown
	부주의 Careless	기타 Others		방화 Arson	방화의심 Incendiary suspicious	
2 0 1 4	97	-	-	1	3	42
2 0 1 5	121	1	1	1	4	31
2 0 1 6	102	-	1	4	2	31
2 0 1 7	65	-	-	-	1	21
2 0 1 8	49	-	-	-	-	15

자료 : 해남소방서

## 15. 장소별 화재발생 Fire Incidents by Place

(단위 Unit : 건 case)

연도별 구 분	계 Total	주 거			비주거					
		단독주택	공동주택	기타주택	학교	일반업무	판매시설	숙박시설	종교시설	의료시설
2 0 1 4	211	39	3	4	1	1	5	1	-	-
2 0 1 5	242	50	1	2	-	-	1	1	-	-
2 0 1 6	109	23	4	2	1	1	-	1	1	-
2 0 1 7	134	20	1	2	-	1	-	1	-	-
2 0 1 8	109	17	-	2	-	-	3	1	-	-

자료 : 해남소방서

## 장소별 화재발생(속) Fire Incidents by Place

(단위 Unit : 건 case)

연도별	구 분	비주거					위험물 (가스 제조소 등)	운송 (차량, 철도 등)	임야	기타 others
		공장및 창고	작업장	위락오락 시설	음식점	일반서비스 시설				
2014		25	2	3	3	3	35	-	30	11 45
2015		21	1	-	4	3	32	-	33	14 79
2016		13	1	-	1	-	11	-	15	22 13
2017		7	1	1	3	-	17	-	21	34 25
2018		11	1	-	2	-	17	-	19	20 16

자료 : 해남소방서

## 16. 산불발생 현황 Forest Fires

(단위 Unit : ha, 천원 1,000 won)

연도별	구 분		합계 Total		입산자 실화 Accident by climber		논밭두렁 Weed burning		어린이 불장난 Accident by children		기 타 Others	
			면적 Area	피해액 Amount of damage	면적 Area	피해액 Amount of damage	면적 Area	피해액 Amount of damage	면적 Area	피해액 Amount of damage	면적 Area	피해액 Amount of damage
2014			0.7	10,984	-	-	0.7	10,984	-	-	-	-
2015			0.0	3,000	-	-	0.0	3,000	-	-	-	-
2016			1.8	2,759	-	-	1.1	1,921	-	-	0.7	838
2017			15.5	134,172	-	-	15.5	134,172	-	-	-	-
2018			3.03	4,591	-	-	0.33	500	-	-	2.70	4,091

자료 : 산림녹지과

## 17. 소방장비 Fire-fighting Equipment

(단위 Unit : 대 each)

연도별 읍면별	구 분	합 계 Total	펌프차 Pumper					물탱크 Water tank truck	화학차 Chemical truck		
			대형 Large size	중형 Middle size	소형 Smallsize	농촌형 Rural Type	산불진화 Forest fire truck		고성능 High-powered	제독차 Detoxication	내폭 Inplosire
2014		31	1	10	3	-	-	1	-	-	-
2015		33	1	10	3	-	1	2	-	-	-
2016		34	1	11	3	-	1	2	-	-	-
2017		35	1	11	3	-	1	2	-	-	-
<b>2018</b>		<b>34</b>	<b>1</b>	<b>11</b>	<b>3</b>	<b>-</b>	<b>1</b>	<b>2</b>	<b>-</b>	<b>-</b>	<b>-</b>
해남읍		12	1	2	-	-	-	1	-	-	-
삼산면		1	-	-	1	-	-	-	-	-	-
화산면		1	-	1	-	-	-	-	-	-	-
현산면		1	-	-	1	-	-	-	-	-	-
송지면		8	-	1	-	-	1	1	-	-	-
북평면		2	-	1	-	-	-	-	-	-	-
북일면		1	-	1	-	-	-	-	-	-	-
옥천면		-	-	-	-	-	-	-	-	-	-
계곡면		1	-	-	1	-	-	-	-	-	-
마산면		1	-	1	-	-	-	-	-	-	-
황산면		2	-	1	-	-	-	-	-	-	-
산이면		1	-	1	-	-	-	-	-	-	-
문내면		2	-	1	-	-	-	-	-	-	-
화원면		1	-	1	-	-	-	-	-	-	-

자료 : 해남소방서

## 소방장비(속) Fire-fighting Equipment

(단위 Unit : 대 each)

연도별 읍면별	구 분	화학차 Chemical truck			고가차(M별) Aerial ladder truck			굴절차(M별) Aerial ladder platform		
		분석차 Chemistry analysis	일반 General	무임방수탑차 Unman Drainage truck	33 이하 below 33	46이하 below 46	50 이상 Over 50	18 이하 below 18	27이하 below 27	35이상 over 35
2014		-	-	-	-	-	1	-	-	-
2015		-	-	-	-	-	1	-	-	-
2016		-	-	-	-	-	1	-	-	-
2017		-	-	-	-	-	1	-	-	-
<b>2018</b>		<b>-</b>	<b>-</b>	<b>-</b>	<b>-</b>	<b>-</b>	<b>1</b>	<b>-</b>	<b>-</b>	<b>-</b>
해남읍		-	-	-	-	-	1	-	-	-
삼산면		-	-	-	-	-	-	-	-	-
화산면		-	-	-	-	-	-	-	-	-
현산면		-	-	-	-	-	-	-	-	-
송지면		-	-	-	-	-	-	-	-	-
북평면		-	-	-	-	-	-	-	-	-
북일면		-	-	-	-	-	-	-	-	-
옥천면		-	-	-	-	-	-	-	-	-
계곡면		-	-	-	-	-	-	-	-	-
마산면		-	-	-	-	-	-	-	-	-
황산면		-	-	-	-	-	-	-	-	-
산이면		-	-	-	-	-	-	-	-	-
문내면		-	-	-	-	-	-	-	-	-
화원면		-	-	-	-	-	-	-	-	-

자료 : 해남소방서

## 소방장비(속) Fire-fighting Equipment

(단위 Unit : 대 each)

연도별 읍면별	구조차(일반)Rescue			조명차 Flood light truck	구급차(Ambulance)		지휘차 Fire command vehicle	위성 중계차 Satellite Relay	장비 운반차 Equipment transport truck	트레일러 Trailer	
	일반 General	버스 Bus	산악 Mountain		A형 (일반)A type	B형 (특수)B type				공기충전기 Breathing Apparatus	보트운반 Fire Boat Carrier
2014	2	-	-	-	-	4	1	-	-	-	1
2015	2	-	-	-	-	4	1	-	-	-	1
2016	2	-	-	-	-	4	1	-	-	-	1
2017	2	-	-	-	-	5	1	-	-	-	1
<b>2018</b>	<b>2</b>	<b>-</b>	<b>-</b>	<b>-</b>	<b>-</b>	<b>5</b>	<b>1</b>	<b>-</b>	<b>-</b>	<b>-</b>	<b>1</b>
해남읍	2	-	-	-	-	1	1	-	-	-	1
삼산면	-	-	-	-	-	-	-	-	-	-	-
화산면	-	-	-	-	-	-	-	-	-	-	-
현산면	-	-	-	-	-	-	-	-	-	-	-
송지면	-	-	-	-	-	1	-	-	-	-	-
북평면	-	-	-	-	-	1	-	-	-	-	-
북일면	-	-	-	-	-	-	-	-	-	-	-
옥천면	-	-	-	-	-	-	-	-	-	-	-
계곡면	-	-	-	-	-	-	-	-	-	-	-
마산면	-	-	-	-	-	-	-	-	-	-	-
황산면	-	-	-	-	-	1	-	-	-	-	-
산이면	-	-	-	-	-	-	-	-	-	-	-
문내면	-	-	-	-	-	1	-	-	-	-	-
화원면	-	-	-	-	-	-	-	-	-	-	-

자료 : 해남소방서

## 소방장비(속) Fire-fighting Equipment

(단위 Unit : 대 each)

연도별 읍면별	구 분	견인차 Wrecker	화물차 Truck	굴삭기 Excavate	이동안전체험차 Mobile Fire Safety Vehicle	다목적차 Multipurpose	영상홍보차 Video PR Vehicle	순찰차 Patrol car	행정차 Official car	기타차 Others
2014		-	1	1	-	-	-	1	3	1
2015		-	1	1	-	-	-	1	2	2
2016		-	1	1	-	-	-	1	2	2
2017		-	1	1	-	-	-	1	2	2
<b>2018</b>		<b>-</b>	<b>1</b>	<b>1</b>	<b>-</b>	<b>-</b>	<b>-</b>	<b>1</b>	<b>2</b>	<b>1</b>
해남읍		-	1	1	-	-	-	-	-	-
삼산면		-	-	-	-	-	-	-	-	-
화산면		-	-	-	-	-	-	-	-	-
현산면		-	-	-	-	-	-	-	-	-
송지면		-	-	-	-	-	-	1	2	1
북평면		-	-	-	-	-	-	-	-	-
북일면		-	-	-	-	-	-	-	-	-
옥천면		-	-	-	-	-	-	-	-	-
계곡면		-	-	-	-	-	-	-	-	-
마산면		-	-	-	-	-	-	-	-	-
황산면		-	-	-	-	-	-	-	-	-
산이면		-	-	-	-	-	-	-	-	-
문내면		-	-	-	-	-	-	-	-	-
화원면		-	-	-	-	-	-	-	-	-

자료 : 해남소방서



## 소방장비(속) Fire-fighting Equipment

(단위 Unit : 대 each)

연도별 읍면별	구 분 오토바이 Motorcycle	소방헬기(탑승인원) Fire helicopter				소방정(톤) Fire ship			구조정(톤) rescue ship	
		7	10	14	18	5	50	100	20	30
2014	-	-	-	-	-	-	-	-	-	-
2015	-	-	-	-	-	-	-	-	-	-
2016	-	-	-	-	-	-	-	-	-	-
2017	-	-	-	-	-	-	-	-	-	-
2018	-	-	-	-	-	-	-	-	-	-
해남읍	-	-	-	-	-	-	-	-	-	-
삼산면	-	-	-	-	-	-	-	-	-	-
화산면	-	-	-	-	-	-	-	-	-	-
현산면	-	-	-	-	-	-	-	-	-	-
송지면	-	-	-	-	-	-	-	-	-	-
북평면	-	-	-	-	-	-	-	-	-	-
북일면	-	-	-	-	-	-	-	-	-	-
옥천면	-	-	-	-	-	-	-	-	-	-
계곡면	-	-	-	-	-	-	-	-	-	-
마산면	-	-	-	-	-	-	-	-	-	-
황산면	-	-	-	-	-	-	-	-	-	-
산이면	-	-	-	-	-	-	-	-	-	-
문내면	-	-	-	-	-	-	-	-	-	-
화원면	-	-	-	-	-	-	-	-	-	-

자료 : 해남소방서

## 18. 119 구급활동실적 Performance of EMS Activity

(단위 Unit : 건 case)

연도별	구 분	신고건수 No. of cases reported	이송건수 No. of patients transported	구급환자 유형별 Number of first-aid patients by type				
				계 Total	질병 Diseases			의도성유무 (자살 등) Intented or not
					고혈압 Hypertension	당뇨 Diabetes	기타 Others	
2 0 1 4		3,946	2,895	3,118	444	282	939	59
2 0 1 5		4,632	3,189	3,328	622	322	1,022	62
2 0 1 6		4,629	3,102	3,102	583	307	899	58
2 0 1 7		5,134	3,372	3,372	882	480	614	18
2 0 1 8		6,059	3,835	3,976	1,129	603	996	3

자료 : 해남소방서

## 119 구급활동실적(속) Performance of EMS Activity

(단위 Unit : 건 case)

연도별	구 분	구급환자 Traffic accident	유형별 Number of first-aid patients by type			이송 병원별 By medical facilities				
			사고부상 Wounded			계 Total	의 원 Clinics	일반병원 Hospitals	종합병원 General hospitals	기타 Others
			추락/낙상 Fall	둔상 Traumatic shock	기타 Others					
2 0 1 4		516	444	73	361	3,118	32	405	2,574	107
2 0 1 5		495	436	85	284	3,328	29	452	2,709	138
2 0 1 6		512	456	67	220	3,102	16	468	2,518	100
2 0 1 7		552	422	54	350	3,372	23	542	2,734	73
2 0 1 8		565	500	26	154	3,976	18	479	3,473	6

자료 : 해남소방서

## 19. 119 구조활동실적 Performance of 119 Rescue Activity

(단위 Unit : 건 case)

연도별	구 분	출 동 수 Number of cases	구조(처리)건수 Number of rescued cases				구조인원 (명) Rescued person	미처리 <sup>1)</sup> (자체처리, 허위 등) Non-action
			계 Total	인명 구조 Rescue	안전 조치 Safety action	기 타 Others		
2 0 1 4		2,723	2,107	380	1,482	245	405	616
2 0 1 5		2,173	1,782	294	1,320	168	238	391
2 0 1 6		1,711	1,406	239	983	184	221	305
2 0 1 7		1,675	1,445	218	972	255	206	230
2 0 1 8		1,447	1,227	195	856	176	194	220

자료 : 해남소방서

## 119 구조활동실적(속) Performance of 119 Rescue Activity

(단위 Unit : 건 case)

연도별 구 분	사고종별 구조인원(명) Rescued person by accident								
	계 Total	화재 Fire	교통 사고 Traffic	수난사고 River	기계사고 Machinery	승강기 Elevator	산악사고 Mountains	간헐 Confinement	기타 Others
2 0 1 4	405	13	247	19	11	26	31	6	52
2 0 1 5	238	2	109	9	5	26	11	2	74
2 0 1 6	221	-	143	5	8	18	16	12	19
2 0 1 7	206	-	81	1	1	52	6	18	47
2 0 1 8	194	2	75	6	2	32	6	6	65

자료 : 해남소방서

## 20. 풍수해 발생 Damage from Storms and Floods

(단위 Unit : 명 person, ha, 천원 1,000 won)

연도별 구 분	사망 및 실종 Dead and missing	이재민 Refugees	침수면적 Flooded area	피해액 Amount of damage					
				계 Total	건물 Building	선박 Vessels	농 경 지 Farming land	공공시설 Public facilities	기 타 Others
2 0 1 4	-	-	39	86,256	30,000	-	-	-	56,256
2 0 1 5	-	-	65	-	-	-	6,000	-	-
2 0 1 6	-	-	-	-	-	-	-	-	-
2 0 1 7	-	-	-	-	-	-	-	-	-
2 0 1 8	-	-	2,792	747,764	101,100	18,567	15,211	316,952	295,934

자료 : 안전도시과

## 21. 소방대상물 현황 Facilities Subject to Fire-fighting Regulation

(단위 Unit : 개소 each)

연도별	구 분	계 Total	아파트 Apartments	기숙사 Dormitories	근린생활 시설 Community Facilities	문화집회 및 운동시설 Stadiums	종교시설 Religious Facilities	판매시설 및 영업시설 Stores	운수자동차 관련시설 Transport Facilities	의료시설 Medical Facilities	교육연구 시설 Education and research Facilities	노유자 시설 Facilities for old and youth
2 0 1 4		1,660	-	6	615	40	-	12	19	7	74	93
2 0 1 5		1,687	-	6	614	25	-	11	19	6	115	93
2 0 1 6		1,705	-	9	610	10	-	14	18	6	108	90
2 0 1 7		1,832	46	5	613	11	19	14	1	6	127	86
2 0 1 8		1,409	43	5	464	10	15	10	1	6	84	75

자료 : 해남소방서

## 소방대상물 현황 (속) Facilities Subject to Fire-fighting Regulation

(단위 Unit : 개소 each)

연도별	구 분	수련시설 Training Facilities	운동시설 Sporting Facilities	업무시설 Business Facilities	숙박시설 Lodging Facilities	위락시설 Amusement Facilities	공장 Factories	창고시설 Warehouses	위험물저장 및처리시설 Facilities for storage and handling of dangerous objects	항공기 및 자 동차관련시설 Airplane and Automobile related Facilities	동식물 관련 시설 Animal, plant related Facilities	분뇨 및 쓰레기 처리시설 Waste and Soil Treatment Facilities
2 0 1 4		-	-	140	67	74	83	144	86	-	158	3
2 0 1 5		-	-	140	69	72	85	149	82	-	155	3
2 0 1 6		-	-	141	75	65	97	156	85	-	165	3
2 0 1 7		6	19	139	75	66	104	156	82	17	166	10
2 0 1 8		5	19	98	60	57	86	121	62	15	116	9

자료 : 해남소방서

**소방대상물 현황 (속) Facilities Subject to Fire-fighting Regulation**

(단위 Unit : 개소 each)

연도별	구 분	교정시설 Correction and Military Facilities	통신촬영 시설 Broadcasting and Communication Facilities	발전시설 Facilities for Electricity Generation	묘지관련 시설 Cemeteries	관광휴게 시설 Tourism Facilities	장례식장 Fueral halls	지하가 Undergr ound arcades	지하구 Undergr ound tunnels	문화재 Cultural properties	복합건축물 Complex buildings
2014		7	3	-	-	4	-	4	-	19	2
2015		7	3	-	-	4	-	4	1	22	2
2016		9	3	-	-	5	-	4	1	20	11
2017		9	3	2	-	5	6	4	1	14	20
2018		7	2	1	-	2	6	2	1	9	18

자료 : 해남소방서

**22. 위험물제조소 설치현황 Manufactory, Stores and Agencies of Dangerous Objects**

(단위 Unit : 개소 number)

연도별	구 분	총 계 Total	제 조 소 Manu factory	주요취급소 Major agencies				
				소 계 Total	주유 Fueling	판매 Selling	이송 Transferring	일반 General
2 0 1 4		291	-	96	66	-	1	29
2 0 1 5		289	-	95	66	-	1	28
2 0 1 6		283	-	96	68	-	1	27
2 0 1 7		276	-	96	67	-	1	28
2 0 1 8		291	-	84	63	-	1	20

자료 : 해남소방서

## 위험물제조소 설치현황 (속) Manufactory, Stores and Agencies of Dangerous Objects

(단위 Unit : 개소 number)

연도별 구 분	저장소 Storage								
	소 계 Total	옥내 Inside storage room	옥외탱크 Outside tank	옥내탱크 Inside tank	지하탱크 Below- ground tank	간이탱크 Simplicity tank	이동탱크 Moving tank	옥외 Yard	암반탱크 Baseroack tank
2 0 1 4	195	1	31	43	27	-	89	4	-
2 0 1 5	194	1	28	40	26	-	95	4	-
2 0 1 6	187	1	28	36	24	-	94	4	-
2 0 1 7	180	1	31	34	21	-	89	4	-
2 0 1 8	207	1	32	24	17	-	129	4	-

자료 : 해남소방서

## 23. 교통사고발생(자동차) Traffic Accidents(automobile)

(단위 Unit : 건 case, 명 person)

연도별 구 분	발생건수 Cases	사망자 Killed	부상자 Injured	사고 유형별 By type of traffic accident		
				차대사람 Vehicle to person	차대차 Vehicle to vehicle	차량단독 Vehicle only
2 0 1 4	357	26	608	53	249	55
2 0 1 5	388	24	639	55	271	62
2 0 1 6	400	24	678	49	287	64
2 0 1 7	391	22	665	55	281	55
2 0 1 8	365	17	551	61	3	59

자료 : 전남지방경찰청 해남경찰서

## 교통사고발생(자동차)(속) Traffic Accidents(automobile)

(단위 Unit : 건 case, 명 person)

연도별 구 분	자동차 종류별 By kind of vehicles					
	승용차 Passenger car	버스 Bus	화 물 Truck	특 수 Special car	이륜차 Motor cycle	기 타 Others
2 0 1 4	162	31	118	-	11	35
2 0 1 5	193	16	132	1	32	14
2 0 1 6	208	16	123	-	14	39
2 0 1 7	180	26	135	-	21	29
2 0 1 8	161	20	14	165	44	8

자료 : 전남지방경찰청 해남경찰서

## 24. 자동차단속 및 처리 Traffic Regulation and Punishment of Violations

(단위 Unit : 건 Unit)

연도별 구 분	전수 Cases	위반사항 By violation					
		중앙선침범 Center lane	속도 Speed limit	추월 Over passing	회전 U-Turn	음주운전 Drunk driving	무면허 Non-license
2 0 1 4	51,745	-	46,319	-	-	355	128
2 0 1 5	35,797	14	28,910	-	11	311	161
2 0 1 6	50,764	35	43,085	11	13	358	235
2 0 1 7	43,467	105	35,755	-	-	309	144
2 0 1 8	50,289	40	40,682	-	-	420	120

자료 : 전남지방경찰청 해남경찰서

## 자동차단속 및 처리(속) Traffic Regulation and Punishment of Violations

(단위 Unit : 건 Unit)

연도별 구 분	위반사항 By violation							
	차로위반 Line	신호위반 Signal	정원초과 Over capacity	주정차 Illegal parking	불법영업 Illegal business	적재 Over loaded	안전띠미착용 Seat belt	기타 Others
2 0 1 4	-	3,357	1	12	-	20	1,227	326
2 0 1 5	3	3,177	-	5	-	21	2,747	437
2 0 1 6	16	1,757	-	26	-	31	4,498	699
2 0 1 7	10	4,750	-	9	-	31	1,846	508
2 0 1 8	8	2,250	-	2	-	20	6,287	460

자료 : 전남지방경찰청 해남경찰서

## 자동차 단속 및 처리(속) Traffic Regulation and Punishment of Violations

(단위 Unit : 건 Unit)

연도별 구 분	차종별 By type of automobile				
	승합차 Bus	승용차 Passenger car	화물차 Truck	이륜차 Motor cycle	기타(특수차) Others
2 0 1 4	3,717	38,589	9,218	39	182
2 0 1 5	2,145	26,314	7,131	87	120
2 0 1 6	3,124	36,973	10,353	118	196
2 0 1 7	2,355	30,851	6,714	49	126
2 0 1 8	3,650	36,851	12,851	87	53

자료 : 전남지방경찰청 해남경찰서



**자동차단속 및 처리(속) Traffic Regulation and Punishment of Violations** (단위 Unit : 건 Unit 명 person)

연도별 구 분	용 도 별 By use			처 리 상 황 By punishment			
	사업용 Business	비사업용 Non business	기 타 Others	입 건 Prosecuted	즉 심 Simple judgement	통고처분 Notice	기 타 Others
2 0 1 4	4,406	47,294	45	489	-	51,256	-
2 0 1 5	2,415	33,344	38	472	-	35,325	-
2 0 1 6	3,743	46,977	44	620	-	50,144	-
2 0 1 7	2,634	37,426	35	717	-	2,922	-
2 0 1 8	2,124	46,270	20	817	-	4,522	-

자료 : 전남지방경찰청 해남경찰서

**25. 운전면허 소지자 Number of Driver's License Holders**

(단위 Unit : 명 person)

연도별 성 별 구 분	합계 Total	1 종 1st Class				2 종 2nd Class			
		소계 Sub Total	대 형 Large-size	보 통 General	특 수 Special	소계 Sub Total	보 통 General	소 형 Small-size	원동기 Motor
2 0 1 4	36,975	24,683	3,873	20,807	3	12,292	12,292	-	-
2 0 1 5	37,146	24,806	3,940	20,863	3	12,340	10,459	9	1,872
2 0 1 6	38,085	25,282	4,066	21,212	4	12,803	11,029	8	1,766
2 0 1 7	37,986	25,289	4,167	21,116	6	12,697	10,973	10	1,714
2 0 1 8	38,277	25,524	4,376	21,142	6	12,753	11,206	11	1,536

자료 : 전남지방경찰청 해남경찰서



빛나라 땅끝! 다시 뛰는 해남

## XVI. 부록

Appendix





## XVIII. 부 록

## 1. 국가지정문화재

2019. 12. 31. 현재

합 계	국 보	보 물	천연기념물	사적	명승	국가무형문화재	국가민속문화재	등록문화재
37	2	19	4	6	2	1	2	1

## 가. 국 보(2)

지정번호	명 칭	수량면적	소유자	소재지 또는 지번	지정일
240호	윤두서자화상	1폭	윤형식	해남읍 녹우당길 135	87.12.26.
308호	해남 대흥사 북미륵암 마애여래좌상	1구 47.8㎡	대흥사	삼산면 구림리 산 8-1	05.09.28.

## 나. 보 물(19)

지정번호	명 칭	수량면적	소유자	소재지 또는 지번	지정일
88호	탑산사명 동종	1구	대흥사	삼산면 대흥사길 400	63.01.21.
301호	해남 대흥사 북미륵암 삼층석탑	1기 1㎡	대흥사	삼산면 대흥사길 400	63.01.21.
320호	해남 대흥사 삼층석탑	1기 18.3㎡	대흥사	삼산면 대흥사길 400	63.01.21.
481호	해남윤씨 가전 고택	일괄	윤형식	해남읍 녹우당길 135	68.12.19.
"	481-1 윤씨가보	1권	"	"	"
"	481-2 가전보회	1권	"	"	"
"	481-3 동국여지도	1매	"	"	"
"	481-4 일본여도	1매	"	"	"
482호	윤선도 종가 문적	일괄	"	해남읍 녹우당길 135	68.12.19.
"	482-1 금쇄동집고	1책	"	"	"
"	482-2 금쇄동기	1책	"	"	"
"	482-3 산중신곡	1책	"	"	"
"	482-4 은사첩	2책	"	"	"
"	482-5 예조입안	1책	"	"	"
483호	윤단학 노비허여문기 및 입안	1첩	"	해남읍 녹우당길 135	68.12.19.
503호	해남 명량대첩비	1기 5,328㎡	이충무공유적보존회	문내면 동의리 955-6	69.06.16.
947호	해남 미황사 대웅전	1동 243.9㎡	미황사	송지면 미황사길 164	88.04.01.
1183호	해남 미황사 응진당	1동 122.3㎡	미황사	송지면 미황사길 164	93.11.19.
1342호	미황사 괘불탱	1폭	미황사	송지면 미황사길 164	02.07.02.
1347호	해남 대흥사 서산대사 탑	1기 1.5㎡	대흥사	삼산면 대흥사길 400	02.09.25.
1357호	해남 대흥사 서산대사 유물	2종2점	대흥사	삼산면 대흥사길 400	02.12.07.
1547호	해남 대흥사 금동관음보살좌상	1구	대흥사	삼산면 대흥사길 400	08.03.12.
1552호	해남 대흥사 영산회 괘불탱	1폭(함1점)	대흥사	삼산면 대흥사길 400	08.03.12.
1667호	서산대사 행초정선 사가록	1첩	대흥사	삼산면 대흥사길 400	10.10.25.
1715호	서동사 목조석가여래삼불좌상	3구	서동사	화원면 절골길 244	11.06.21.
1807호	해남 대흥사 천불전	1동 206.4㎡	대흥사	삼산면 대흥사길 400	03.08.05.
1863호	해남 대흥사 석가여래삼불좌상	3구	대흥사	삼산면 대흥사길 400	15.02.27.
1959호	묘법연화경 목판	245판	대흥사	삼산면 대흥사길 400	17.12.26.

## 다. 천연기념물(4)

지정번호	명 칭	수량면적	소유자	소재지 또는 지번	지정일
173호	해남 대둔산 왕벚나무 자생지	32,397㎡	대 흥사	삼산면 구림리 산24-1	66.01.23.
241호	해남 녹우단 비자나무 숲	29,700㎡	윤형식	해남읍 연동리 산27-1	72.07.31.
394호	해남 우항리 공룡·익룡·새발자국화석 산지	1,230,530㎡	국	황산면 우항리 산13-1외	98.10.17.
430호	해남 성내리 수성송	1그루 900㎡	해남군	해남읍 군청길 4	01.09.11.

## 라. 사적(6)

지정번호	명 칭	수량면적	소유자	소재지 또는 지번	지정일
167호	해남윤씨 녹우당 일원	14,253㎡	윤형식	해남읍 녹우당길 135	68.12.19.
310호	해남 진산리 청자요지	13,398㎡	국	산이면 진산리 136외	85.01.04.
432호	해남 윤선도 유적	149,402㎡	국	현산면 구시리 산181외	01.08.25.
449호	해남 군곡리 패총	83,557㎡	국	송지면 군곡리 940외	03.07.02.
508호	해남 대 흥사	112,813㎡	대 흥사	삼산면 대 흥사길 400	09.09.18.
535호	해남 전라우수영	166,622㎡	국	문내면 서상리 109-1외	16.09.30.

## 마. 명승(2)

지정번호	명 칭	수량면적	소유자	소재지 또는 지번	지정일
59호	해남달마산미황사일원	3,730,712㎡	미황사	송지면 서정리 247외	98.12.23.
66호	두륜산대 흥사일원	8,672,033㎡	대 흥사	삼산면 구림리 산8-1외	09.12.09.

## 바. 국가무형문화재(1)

지정번호	명 칭	수량면적	소유자	소재지 또는 지번	지정일
8호	강강술래	창·놀이	보존회	문내면 우수영 일원	66.02.15.

## 사. 국가민속문화재(2)

지정번호	명 칭	수량면적	소유자	소재지 또는 지번	지정일
153호	해남윤철하고택	일괄 4,190㎡	윤영찬	현산면 초호길 43	84.01.14.
232호	해남공재고택	일괄 2,793㎡	윤항식	현산면 백포길 122	96.02.13.

## 아. 등록문화재(1)

지정번호	명칭	수량면적	소유자	소재지 또는 지번	지정일
379호	해남 구 목포구등대	콘크리트조 등대 1동 - 건축면적 17.2㎡ - 연면적 17.2㎡ - 등대높이 7.2㎡	국토해양부 목포지방 해양항만청	회원면 매월리 696-1 외	08.07.14.

## 2. 도지정 문화재

2019. 12. 31. 현재

계	유형문화재	무형문화재	기념물	민속자료	문화재자료
42	13	3	14	1	11

## 가. 유형문화재(13)

지정번호	명 칭	수량면적	소유자	소재지 또는 지번	지정일
52호	대흥사천불상	1구	대흥사	삼산면 대흥사길 400	74.09.24.
86호	은적사철조비로자나불좌상	1구 952㎡	은적사	마산면 은적사길 404	81.10.20.
93호	대흥사용화당	1동 268㎡	대흥사	삼산면 대흥사길 400	82.10.15.
94호	대흥사대광명전	1동 133.3㎡	대흥사	삼산면 대흥사길 400	82.10.15.
166호	해남 대흥사 서산대사 의발 등 유물일괄	3종(7점)	대흥사	삼산면 대흥사길 400	90.02.24.
179호	대흥사관음보살도	2매	대흥사	삼산면 대흥사길 400	91.07.19.
181호	옥산서실소장품일괄	일괄 1,309㎡	수원백씨옥봉공파문중	옥천면 송산리 129	91.07.19.
219호	해남고산유고목판일괄	고산유고3종305점	윤형식	해남읍 녹우당길 135	99.07.05.
296호	대흥사 대웅보전	1동	대흥사	삼산면 대흥사길 400	08.09.19.
322호	해남 약수사 불교전적	7권	약수사	해남읍 원정동길 19-4	15.08.06.
323호	해남 미황사 대웅전 목조석가여래 삼불좌상	3구	미황사	송지면 미황사길 164	15.08.06.
324호	해남 미황사 명부전 지장보살삼존상 및 시황상 일괄	36구	미황사	송지면 미황사길 164	15.08.06.
325호	해남 미황사 응진당 목조석가여래 삼존상 및 나한상 일괄	26구	미황사	송지면 미황사길 164	15.08.06.

## 나. 무형문화재(3)

지정번호	명 칭	수량면적	소유자	소재지 또는 지번	지정일
20호	우수영 부녀농요	예능	이인자	문내면 동헌길 19-1	87.08.25.
25호	해남진양주	민속주	최옥림	계곡면 덕정길 11	94.01.31.
29호	판소리고법	고법	추정남	해남읍 남외1길 108	02.04.20.

## 다. 기념물(14)

지정번호	명 칭	수량면적	소유자	소재지 또는 지번	지정일
19호	표충사	1동 102.9㎡	대흥사	삼산면 대흥사길 400	76.09.30.
76호	정운 충신각	일괄 6,040㎡	사유	옥천면 대산리 산54	85.02.15.
85호	해남 방신리 장고봉 고분	1기 3,821㎡	국유	북일면 방산리 721	86.02.07.
86호	해남 월송리 조산고분	1기 354㎡	국유	현산면 월송리 378-1	86.02.17.
102호	해남 신월리 방대형 고분	1기 5,293㎡	국유	북일면 신월리 295-1	87.01.15.

## 기념물(속)

지정번호	명 칭	수량면적	소유자	소재지 또는 지번	지정일
115호	해남 방축리 지석묘군	53기 16,595㎡	국유	화산면 방축리 702외	87.09.18.
120호	이진성지	910m 30,760㎡	국유	북평면 이진리 1227외	88.12.21.
121호	해남 용두리 고분	1기 3,912㎡	국유	삼산면 창리 578	88.12.21.
137호	해남 맹진리 암각매향비	1기 156.2㎡	국유	마산면 맹진리 산96	88.12.21.
142호	해남 송호리 해송림	16,474㎡	해남군	송지면 송호리 산9외	92.03.09.
165호	해남 연정리 지석묘군	48기 2,052㎡	국유	화산면 연정리 73-1	97.05.15.
220호	해남 화원면 청자요지	54,293㎡	국유	화원면 신덕리 산102외, 금평리 428-1외 일원	04.02.13.
245호	서동사 동백나무·비자나무숲	1필지 4,906㎡	서동사	화원면 금평리 산45	11.08.26.
248호	해남 옥천 고분군	3기 2,488㎡	국유	옥천면 성산리 500-1외	15.04.23

## 라. 민속자료(1)

지정번호	명 칭	수량면적	소유자	소재지 또는 지번	지정일
8호	해남정명식가옥	일괄 3,550㎡	정명식	황산면 우항길 127-1	86.02.07.

## 마. 문화재 자료(11)

지정번호	명 칭	수량면적	소유자	소재지 또는 지번	지정일
77호	해남향교 대성전	1동 7,144㎡	해남군향교	해남읍 향교길 20	84.02.29.
159호	영산사 소장문서 일괄	일괄	사유	마산면 화내리 421-1	88.03.16.
174호	서동사 대웅전	1동 486㎡	서동사	회원면 금평리 571	90.02.24.
186호	해남 민정기 가옥	일괄 3,498㎡	사유	해남읍 백야길 46	92.03.09.
209호	해남 방춘정	일괄 1,058㎡	사유	계곡면 방춘리 443-1	99.11.20.
232호	해남용일리 용운고분군	3기 11,204㎡	사유	북일면 용일리 1008-1외	01.09.27.
233호	해남방산리 독수리봉고분군	2기 45,223㎡	사유	북일면 방산리 산67외	01.09.27.
234호	해남내동리 발섬고분군	2기 15,200㎡	사유	북일면 내동리 산4, 산4-2	01.09.27.
245호	해남대흥사 북미륵암동삼층석탑	1기 3.7㎡	대흥사	삼산면 구림리 산8-1	04.02.13.
246호	해남대흥사 만일암지오층석탑	1기 14.7㎡	대흥사	삼산면 구림리 산8-1	04.02.13.
282호	해남 노송사 소장 고문서	286점	노송사	산이면 업자길 18-26	17.02.27.



## 3. 군지정 향토문화유산

2019. 12. 31. 현재

계		향토유형문화유산				향토무형문화유산		
38		32				6		
지정 번호	명칭	수량 종별	소유자 (보유자)	소재지 또는 지번	지정일	관리단체 및 의무자	세부 유형	지정 면적(m <sup>2</sup> )
1	이유길유허비	1과	사유	삼산 층리 366-7	00.10.13	연안이씨 시성공파	금석문	
2	여흥민씨부조묘	1과	사유	마산 장촌 415	00.10.15	여흥민씨 충정공파	사당	
3	단군영당유허비	1과	사유	화산 금풍 431-1	00.10.15	이청우	금석문	
4	해남옥녀봉토성	일원	사유	삼산 창리 46-1외	01.11.15	삼산면	토성	22,596
5	현산두모리패총	일원	사유	현산 백포 산63-1	01.11.07	현산면	패총	20,000
7	황산면 도장사 본존불	1기	사유	황산 관촌 780	02.11.07	도장사	불상(목조)	
8	황산면 연당리 미륵불	1기	사유	황산 연당 635-5	02.11.07	황산면	미륵불상(석조)	
9	연동리 윤재운고택	1과	사유	해남 연동 105	03.11.24	윤재운	가옥	1,302
10	덕송리 황조별묘	1과	사유	산이 덕송 378-1	03.11.24	진씨문중	별묘(사당)	165
11	송천리 미륵불	1기	사유	산이 송천 152-5	03.11.24	미륵사	미륵불상(석조)	200
12	해남읍 단군전	1과	해남군	해남 구교 346	06.01.01	해남읍	사당	1,021
13	현산면 효열부 니주임씨정려	1과	사유	현산 백포 739-3	06.01.01	두모 마을회	정려	44
14	탑동 5층석탑	1기	국유	옥천 청신 838-9	06.01.01	옥천면	석탑	74
15	북일 금당 해남윤씨재실	1과	사유	북일 금당 515-2	09.09.30	해남윤씨 난계공파	재실	1,263
16	해남읍 용정사(오층사)	1과	사유	해남 용정 601,602	10.05.26	오층사 모성회	사우	2,465
17	계곡 장흥임씨 당산마을 고문서 일괄	일괄	사유	계곡 당산 107-1	10.05.26	장흥임씨 문숙공파	고문서	19종, 64건
18	화원 정어사 철비	1기	국유	화원 금평 239	10.05.26	해남군	철비	
19	북평 달량진성	일원	사유	북평 남창 282-7 외	10.11.19	북평면	석성	826
20	송지 어란당집	1과	사유	송지 어란	11.07.06	어란마을	사당	18
21	문내 효자 조석창 감음비각	1과	사유	문내 학동 1128	11.07.06	창녕조씨 문중	정려	10
22	계곡 운곡사영모당	1동	사유	계곡 당산 678	11.12.29	장흥임씨 문숙공파	재실	529
23	해남읍 죽음사 영모제	1동	사유	해남 연동리 814	13.08.01	밀양박씨선무공파	재실	853
24	신안리 석불입상 및 석탑	1과	사유	해남 신안 산52	15.06.29.	신안리 마을회	석불 석탑	17×0.6/1.4×1.3
25	대장장이	1인	사유	옥천 신죽 641	15.06.29.	최금석	무형	
26	대장장이	1인	사유	문내 용암 108	15.06.29.	박판수	무형	
27	금강산성	일원	토지사유 산성해남군	해남읍 금강산	15.06.29.	해남읍	석성	519
28	신안리 지석묘	13기	사유	해남 신안 110	15.06.29.	신안리마을회	지석묘	119
29	관두산 봉수지	1기	해남군	화산 관동 산79-1	15.06.29.	관동리마을회	봉화대	50
30	효자 임근 묘갈명비	1기	사유	계곡 당산 산144	15.06.29.	장흥임씨문숙공파	효행비	
31	옥공예 명인	1인	사유	황산 명량로 953	15.06.29.	김옥남	무형	
32	옥공예 명인	1인	사유	황산 명량로 976	15.06.29.	박윤옥	무형	
33	옥공예 명인	1인	사유	황산 명량로 974	15.06.29.	박상훈	무형	
34	도자기공예 명인	1인	사유	황산 연자로 122	15.06.29.		무형	
35	광보사 옥경합부	1책	사유	옥천 옥동길 19-20	16.08.26.	광보사	책자	
36	이한봉 고택	1동	사유	해남읍 북평리 219-1	19.01.04.	김옥희	가옥	105.7
37	효자김석한정려	1과	사유	북평면 남창리309-2, 309-3	19.01.04.	남창마을회	정려	15
38	동해리 석정	1과	해남군	북평면 동해리 802	19.01.04.	동해마을회	우물	50
39	정영철 고택	1과	사유	황산면 평덕길 101	19.01.04.	정인균	가옥	320

## 4. 전통사찰 현황(9)

2019. 12. 31. 현재

사찰명	소속종단 및 주지	소재지	건립연대 및 연혁	주요소장 문화재	등록일 및 등록번호
대흥사 (大興寺)	조계종 법상	삼산면 대흥사길 400	-건립 514년 -신라법흥왕1년 아도화상 창건	-북미륵암마애여래 좌상(국보308호) -탈산사동종(보물88호)등 17건	'88.7.27. 제34호
미황사 (美黃寺)	조계종 금강	송지면 미황사길 164	-749년 -통일신라 경덕왕 의조 화상이 창건	-미황사대웅전(보물947호) -미황사응진전(보물1183호)	'88.7.27. 제35호
은적사 (隱跡寺)	조계종 종수	마산면 은적사길 404	-560년 -신라 진흥왕 21년 창건	-은적사 철조비로자나불좌상 (유형문화재86호)	'88.7.27. 제36호
서동사 (瑞洞寺)	조계종 정랑	화원면 전골길 244	-887년 -신라 진성여왕 최치원이 개기	-서동사 목조 석가여래 삼불좌상(보물1715호)	'88.7.27. 제37호
진흥사 (眞興寺)	태고종 우인	현산면 입재길 442	-1909년 -1909년 김진생각 보살이 양도사 창건 -진흥사로 개칭		'88.7.27. 제38호
도장사 (道場寺)	조계종 도륜	황산면 내산길 143	-조선후기(연대미상) -1935년 중건		'88.7.27. 제39호
태영사 (台迎寺)	조계종 보련	북평면 천태산길 191	-1552년 -칠성암이라 불렸으나 1976년 태영사로 개칭		'88.7.27. 제40호
성도암 (星道菴)	태고종 연봉	북평면 동촌길 42-82	-창건연대미상 -동해저수지축조로 1994년 현 위치이설		'88.10.5. 제76호
성도사 (成道寺)	원효종 무애	북평면 백도로 543 산49-6	-연대미상 -백제구이신왕 때 아도화상창건유래		'03.12.30. 제84호

## 5. 군민의상 수상자 현황

2019. 12. 31. 현재

년도	성명	주소	년도	성명	주소
1974	김 봉 호	해남읍 학동리	1994	박 선 오	서울시 종로구 송인1동
1974	김 동 준	화원면 구림리	1994	이 병 춘	해남읍 학동리
1976	박 용 호	해남읍 성내리	1995	김 광 호	해남읍 읍내리
1976	오 기 빈	해남읍 읍내리	1996	김 정 윤	해남읍 읍내리
1977	김 봉 호	해남읍 학동리	1997	박 영 수	송지면 산정리
1977	배 남 준	옥천면 향촌리	1999	오 영 대	서울시 대치동
1977	김 정 복	해남읍 성내리	2001	민 상 금	서울시 동작구 대방동
1978	이 준 목	해남읍 수성리	2001	최 만 근	해남읍 내사리
1979	김 정 길	해남읍 구교리	2003	정 경 섭	화산면 평호리
1991	윤 삼 현	화산초등학교	2003	박 창 길	서울시 성북구 안암동
1992	안 한 봉	해남읍 부호리	2005	박 호 배	산이면 초송리
1993	홍 형 덕	문내면 동외리	2005	이 은 욱	현산면 일평리
1993	조 오 려	해남읍 학동리	2008	윤 병 진	황산면 춘정리
1994	이 훈 동	서울시 강남구 논현동	2009	정 진 석	삼산면 원진리
			2015	박 흥 석	광주시 광산구 하남동

## 6. 역대 도지사 명단

2019. 12. 31. 현재

역대	성명	취임년월일	이임년월일	재직기간	비고(도정구호)
1	이남규(李南圭)	1948.10. 8.	1950. 4. 21.	1년 7월	
2	박철수(朴哲洙)	1950. 5. 1.	1951. 12. 16.	1년 8월	
3	이을식(李乙植)	1951. 12. 17.	1953. 11. 22.	1년 11월	
4	추규영(秋圭映)	1953. 11. 23.	1955. 2. 24.	1년 3월	
5	민병기(閔丙祺)	1955. 2. 25.	1956. 9. 23.	1년 7월	
6	이기세(李琦世)	1956. 9. 24.	1959. 5. 12.	2년 7월	
7	황성수(黃聖秀)	1959. 5. 13.	1959. 8. 10.	3월	
8	이하영(李夏榮)	1959. 8. 11.	1960. 4. 30.	9월	
9	민영남(閔泳南)	1960. 5. 12.	1960. 10. 6.	5월	
10	최의남(崔義南)	1960. 10. 7.	1960. 12. 3.	2월	
11	민영남(閔泳南)	1960. 12. 31.	1961. 5. 23.	5월	
12	송호림(宋虎林)	1961. 5. 24.	1963. 7. 22.	2년 2월	
13	김용관(金容寬)	1963. 7. 23.	1963. 12. 18.	5월	
14	신용우(申庸雨)	1963. 12. 19.	1966. 1. 28.	2년 1월	1.2.3운동의 달성
15	김보현(金甫炫)	1966. 1. 29.	1969. 10. 21.	3년 9월	새희망,새건설,새전남
16	김재식(金在植)	1969. 10. 25.	1973. 9. 25.	3년 11월	근면협동으로 알찬 전남건설
17	허련(許練)	1973. 9. 26.	1975. 11. 1.2	2년 2월	총화약진
18	고건(高建)	1975. 11. 13.	1979. 1. 9.	3년 2월	새마을 새전남
19	장형태(張炯泰)	1979. 1. 10.	1980. 5. 27.	1년 4월	새의지로 새전남을
20	김종호(金宗鎬)	1980. 5. 28.	1982. 1. 4.	1년 7월	400만의 화합 약진 새전남
21	김창식(金昶植)	1982. 1. 5.	1984. 10. 9.	2년 9월	400만의 대화합 앞서가는 새전남
22	전석홍(全錫洪)	1984. 10. 10.	1988. 2. 25.	3년 7월	41년 9월
23	문창수(文昌洙)	1988. 2. 29.	1988. 10. 3.	7월	새시대 새전남 우리의 힘으로
24	송언중(宋彦鍾)	1988. 10. 4.	1990. 6. 20.	7월	살기좋은 새전남 건설
25	최인기(崔仁基)	1990. 6. 21.	1991. 2. 18.	8월	300만의 애향자조 살기좋은 새전남
26	백형조(白亨祚)	1991. 2. 19.	1992. 4. 20.	1년 2월	300만의 애향자조 살기좋은 새전남
27	이효계(李孝桂)	1992. 4. 21.	1993. 3. 3.	10월	300만의 애향자조 희망에 찬 새전남
28	이균범(李鈞範)	1993. 3. 4.	1993. 12. 27.	10월	300만이 한마음 희망에 찬 새전남
29	이균범(李鈞範)	1993. 12. 28.	1994. 9. 23.	10월	대화합 큰 전진
30	조규하(曹圭河)	1994. 9. 24.	1995. 6. 30.	9월	
31	허경만(許京萬)	1995. 7. 1.	1998. 6. 30.	3년	기회와 희망의 전남건설
32	허경만(許京萬)	1998. 7. 1.	2002. 6. 30.	4년	새롭게 도약하는 전남
33	박태영(朴泰榮)	2002. 7. 1.	2004. 4. 29.	1년 11월	소득창출로 잘사는 전남실현
34	박준영(朴駿瑩)	2004. 6. 6.	2006. 6. 30.	2년 1월	미래를 여는 풍요로운 전남
35	박준영(朴駿瑩)	2006. 7. 1.	2010. 6. 30.	4년	삶이풍요로워지는미래도시,녹색의땅전남
36	박준영(朴駿瑩)	2010. 7. 1.	2014. 6. 30.	4년	동북아 물류, 관광, 미래산업의 선도지역
37	이낙연(李洛淵)	2014. 7. 1.	2017. 5. 12.	2년 10월	청년이 돌아오는 전남
38	김영록(金瑛錄)	2018. 7. 1.		현재	내 삶이 바뀌는 전남 행복시대

## 7. 역대 군수 명단

2019. 12. 31. 현재

역대	성 명	취 임		이 임		재직기간
		년 월 일	전 임 지	년 월 일	전 출 지	
1	정명섭(丁明燮)	1946. 1. 3.		1947. 2. 28.	화 순	1년 1월
2	김영하(金永廈)	1947. 3. 1.		1947. 5. 31.	도 교 위	3월
3	김동배(金東培)	1947. 6. 1.	보 성	1948. 3. 31.	의 원 면 직	10월
4	김삼수(金三洙)	1948. 4. 1.	화 순	1949. 7. 31.	나 주	1년
5	유수현(劉守鉉)	1949. 8. 1.	구 레	1952. 2. 20.	도 지 방 과	2년 7월
6	신지우(申址雨)	1952. 2. 21.	고 흥	1952. 10. 1.	목 포 공 고	7월
7	임영순(林玲淳)	1952. 10. 2.	구 레	1954. 3. 16.	광 양	1년 6월
8	황도익(黃道益)	1954. 3. 17.	장 흥	1955. 8. 3.	나 주	1년 5월
9	오세연(吳世燃)	1955. 8. 4.	도	1957. 4. 1.	나 주	1년 8월
10	장숙현(張淑鉉)	1957. 4. 2.	보 성	1960. 5. 22.	고 흥	3년 2월
11	박종호(朴鍾孝)	1960. 5. 23.	무 안	1960. 10. 29.	의 원 면 직	5월
12	정영래(鄭永來)	1960. 10. 30.		1961. 6. 15.	의 원 면 직	8월
13	배석윤(裴錫潤)	1961. 6. 16.		1961. 11. 19.	고 흥	5월
14	송돈호(宋燾孝)	1961. 11. 20.		1962. 4. 16.	도 양 정 과	8월
15	정영배(鄭永拜)	1962. 4. 17.	강 진	1964. 4. 12.	여 수	2년
16	박원근(朴元根)	1964. 4. 13.	나 주	1966. 2. 11.	무 안	1년 10월
17	김정동(金正東)	1966. 2. 12.	도 지 방 과	1967. 12. 14.	영 암	1년 10월
18	이준호(李俊浩)	1967. 12. 15.	곡 성	1970. 3. 4.	여 천	2년 3월
19	김성렬(金成烈)	1970. 3. 5.	완 도	1971. 8. 20.	화 순	1년 6월
20	남만우(南萬祐)	1971. 8. 21.	고 흥	1973. 2. 6.	도 수 산 국	1년 6월
21	박관주(朴棺柱)	1973. 2. 7.	신 안	1974. 8. 4.	순 천	1년 7월
22	고광수(高光洙)	1974. 8. 5.	장 흥	1975. 12. 29.	나 주	1년 5월
23	이용기(李容基)	1975. 12. 30.	강 진	1977. 2. 16.	도 상 공 국	1년 2월
24	김석곤(金錫坤)	1977. 2. 17.	담 양	1979. 5. 4.	도민방위국	2년 6월
25	이현호(李炫鎬)	1979. 5. 5.	장 흥	1980. 8. 10.	"	1년 4월
26	오경석(吳京錫)	1980. 8. 11.	곡 성	1982. 4. 11.	고 흥	1년 8월
27	신채우(申采雨)	1982. 4. 12.	도상공국장	1983. 12. 26.	도 농 정 국	1년 9월
28	안홍식(安洪植)	1983. 12. 27.	광 양	1985. 3. 10.	도 식 산 국	2년 2월
29	유민봉(庾珉鳳)	1985. 3. 11.	화 순	1988. 6. 10.	고 흥	3년 3월
30	정원강(鄭元强)	1988. 6. 11.	광 양	1989. 3. 2.	의 원 면 직	9월
31	이정균(李鉦均)	1989. 3. 3.	합 평	1991. 8. 22.	고 흥	2년 5월
32	백중철(白鍾喆)	1991. 8. 23.	진 도	1993. 3. 28.	강 진	1년 7월
33	민화식(閔化植)	1993. 3. 29.	화 순	1994. 5. 5.	도 농 정 국	1년 1월
34	정병철(丁炳轍)	1994. 5. 6.	화 순	1995. 4. 16.	전남발전연구원	11월
35	문병일(文炳鎰)	1995. 4. 17.	장 흥	1995. 6. 30.	전 라 남 도	2월
36	김창일(金昌一)	1995. 7. 1.		1998. 6. 30.	퇴 직	민 선 1기
37	민화식(閔化植)	1998. 7. 1.		2002. 6. 30.	퇴 직	민 선 2기
38	" ( " )	2002. 7. 1.		2004. 5. 22.	퇴 직	민 선 3기
39	박희현(朴僖炫)	2004. 11. 1.		2006. 6. 30.	퇴 직	민 선 3기
40	" ( " )	2006. 7. 1.		2007. 10. 2.	퇴 직	민 선 4기
41	김충식(金忠植)	2007. 12. 20.		2010. 4. 28.	퇴 직	민 선 4기
42	박철환(朴哲煥)	2010. 7. 1.		2014. 6. 30.	퇴 직	민 선 5기
43	박철환(朴哲煥)	2014. 7. 1.		2017. 5. 17.	퇴 직	민 선 6기
44	명현관	2018. 7. 1.				민 선 7기

## 8. 역대 부군수 명단

2019. 12. 31. 현재

역대	성명	취임		이임		재직기간
		년월일	전임지	년월일	전출지	
1	홍언기(洪彦基)	1975. 1. 9.	도어정과	1975. 9. 24.	담양	9월
2	허용(許容)	1975. 9. 25.	여수시	1975. 12. 26.	퇴직	3월
3	박선배(朴善培)	1975. 12. 31.	목포시	1977. 3. 8.	여출	1년 3월
4	류돈(柳敦)	1977. 3. 9.	순천시	1980. 8. 5.	고흥	2년 5월
5	문병갑(文炳甲)	1980. 8. 5.	무안군	1980. 12. 13.	여수시	4월
6	백종철(白鍾哲)	1980. 12. 17.	도민방위과	1981. 4. 9.	도어정과	4월
7	박정채(朴正彩)	1981. 4. 18.	진도군	1982. 10. 10.	퇴직	1년 6월
8	오병남(吳炳南)	1982. 11. 5.	담양군	1985. 4. 9.	도어정과	2년 5월
9	임옥수(林玉洙)	1985. 4. 10.	완도군	1987. 12. 31.	광양	2년 8월
10	박서순(朴瑞淳)	1988. 1. 1.	광산군	1990. 7. 15.	장흥	2년 7월
11	김창일(金昌一)	1990. 7. 16.	영암군	1990. 12. 31.	퇴직	5월
12	김동섭(金東燮)	1991. 1. 28.	도문화예술과장	1993. 1. 24	화순	2년
13	하일룡(河一龍)	1993. 1. 25.	진도군	1995. 5. 12.		2년 3월
14	신상수(申相秀)	1995. 7. 26.	보성군	1996. 8. 5.	전라남도	1년
15	이기태(李寄泰)	1996. 8. 6.	전라남도	1998. 3. 13.	신안군	1년 7월
16	정수생(鄭修生)	1998. 3. 14.	신안군	2000. 1. 8.	전라남도	1년 9월
17	이병문(李炳文)	2000. 1. 8.	전라남도	2002. 8. 14.	장성군	2년 7월
18	이점관(李点官)	2002. 8. 14.	강진군	2003. 1. 21.	전라남도	5월
19	이윤모(李潤模)	2003. 1. 21.	완도군	2005. 1. 20.	신용보증재단	2년
20	황지선(黃智善)	2005. 1. 20.	전라남도	2006. 8. 28.	전라남도	1년 7월
21	정화균(丁花均)	2006. 8. 28.	영광군	2007. 12. 31.	〃	1년 4월
22	나도팔(羅燾八)	2007. 12. 31.	전라남도	2009. 1. 13.	〃	1년 2월
23	허영철(許永喆)	2009. 1. 13.	전라남도	2010. 12. 6.	〃	1년 11월
24	이재철(李在哲)	2010. 12. 6.	전라남도	2013. 1. 1.	〃	2년 1월
25	배택휴(裴澤休)	2013. 1. 1.	전라남도	2013. 7. 19.	〃	7월
26	정근택(鄭根澤)	2013. 7. 19.	전라남도	2014. 8. 1.	〃	1년
27	양재승(梁載承)	2014. 8. 1.	전라남도	2017. 1. 4.	〃	2년 5월
28	유영걸(柳瑛杰)	2017. 1. 4.	전라남도	2018. 1. 3.	〃	1년
29	최성진	2018. 1. 3.	전라남도	2018. 12. 31.	〃	1년
30	강형석	2019. 1. 1.	전라남도			

## 9. 군간부 명단

2020. 01. 01. 기준

직 위	직 급	성 명	현직위 임용일	비 고
기 획 실 장	지 방 서 기 관	김 종 화	2019.07.01.	
인 구 정 책 과 장	지 방 행 정 사 무 관	서 연	2019.07.01.	
군 정 혁 신 단 장	지 방 행 정 사 무 관	김 현 택	2019.01.02.	
주 민 복 지 과 장	지방사회복지사무관	김 미 숙	2019.07.01.	
종 합 민 원 과 장	지 방 행 정 사 무 관	이 채 규	2019.07.01.	
안 전 도 시 과 장	지 방 시 설 사 무 관	오 필 규	2019.01.02.	
총 무 과 장	지 방 행 정 사 무 관	송 장 근	2020.01.01.	
재 무 과 장	지 방 행 정 사 무 관	이 용 범	2020.01.01.	
농 정 과 장	지 방 농 업 사 무 관	양 태 곤	2017.07.01.	
해 양 수 산 과 장	지방해양수산사무관	전 창 우	2019.07.25.	
유 통 지 원 과 장	지 방 행 정 사 무 관	신 대 응	2020.01.01.	
관 광 과 장	지 방 행 정 사 무 관	이 재 영	2020.01.01.	
문 화 예 술 과 장	지 방 행 정 사 무 관	김 경 자	2019.01.02.	
경 제 산 업 과 장	지 방 행 정 사 무 관	최 석 영	2019.07.01.	
건 설 주 택 과 장	지 방 시 설 사 무 관	김 정 호	2019.07.01.	
환 경 교 통 과 장	지 방 행 정 사 무 관	박 정 일	2019.07.01.	
산 림 녹 지 과 장	지 방 행 정 사 무 관	이 대 진	2020.01.01.	
보 건 소 장	지 방 행 정 사 무 관	문 어 준	2020.01.01.	
농 업 기 술 센 터 소 장	지 방 농 촌 지 도 관	서 의 철	2017.07.01.	
농 촌 지 도 과 장	지 방 농 촌 지 도 사	김 용 주	2020.01.01.	직무대리
기 술 보 급 과 장	지 방 농 촌 지 도 관	윤 흥 현	2019.07.01.	
관 광 지 관 리 사 업 소 장	지 방 행 정 사 무 관	김 보 성	2019.07.01.	
스 포 츠 사 업 단 장	지 방 행 정 주 사	김 철 하	2020.01.01.	직무대리
상 하 수 도 사 업 소 장	지 방 시 설 사 무 관	이 성 래	2019.07.01.	
축 산 사 업 소 장	지 방 농 업 사 무 관	김 영 근	2018.07.05.	
의 회 사 무 과 장	지 방 행 정 사 무 관	강 인 석	2019.07.01.	
의 회 전 문 위 원	지 방 행 정 사 무 관	김 래 근	2019.07.01.	
의 회 전 문 위 원	지 방 행 정 주 사	김 영 희	2020.01.01.	직무대리

## 10. 읍·면장 명단

2018. 12. 31. 현재

직 위	직 급	성 명	현직위 임용일	비 고
해남읍장	지 방 서 기 관	민 성 배	2018.07.05.	
삼산면장	지 방 농 업 사 무 관	김 석 우	2020.01.01.	
화산면장	지 방 시 설 사 무 관	기 노 선	2020.01.01.	
현산면장	지 방 행 정 사 무 관	김 성 홍	2019.07.01.	
송지면장	지 방 행 정 사 무 관	민 승 배	2019.01.02.	
북평면장	지방해양수산사무관	박 도 남	2019.07.01.	
북일면장	지 방 공 업 주 사	박 상 석	2020.01.01.	직 무 대 리
옥천면장	지 방 시 설 사 무 관	정 래 기	2019.07.01.	
계곡면장	지 방 행 정 사 무 관	천 만 식	2019.01.02.	
마산면장	지 방 행 정 사 무 관	박 문 재	2019.01.02.	
황산면장	지 방 보 건 주 사	조 준 영	2020.01.01.	직 무 대 리
산이면장	지방사회복지사무관	김 점 석	2019.07.01.	
문내면장	지 방 행 정 사 무 관	박 영 선	2019.07.01.	
회원면장	지 방 농 업 주 사	김 권 선	2020.01.01.	직무대리



## 11. 도·군의회의원 명단

2019. 12. 31. 현재

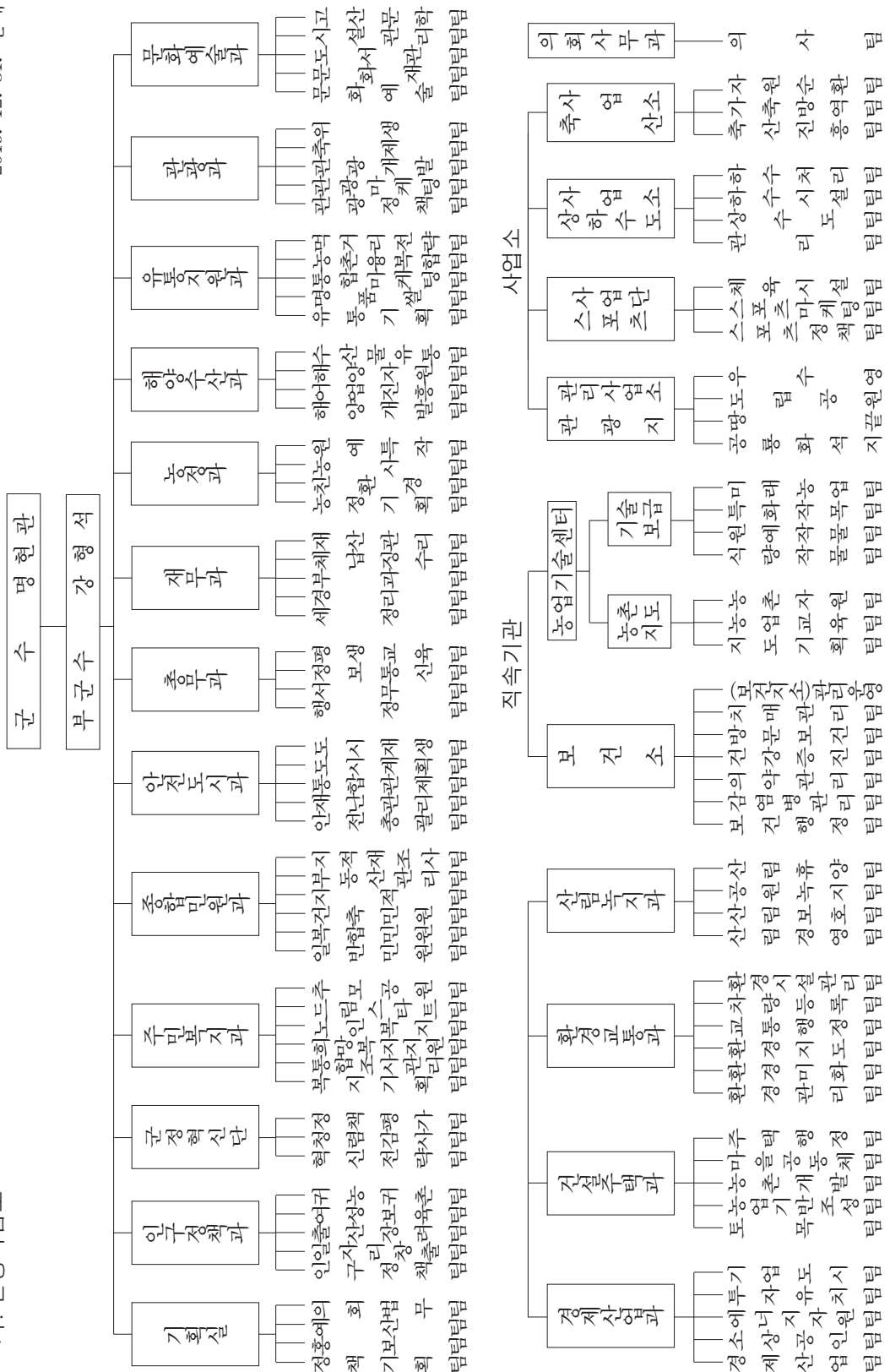
구 분	선거구	성 명	소속정당	비 고
도의원	해남-1	김 성 일	더불어민주당	농수산위원회 위원장
	해남-2	조 광 영	더불어민주당	-
군의원	해남-라	이 순 이	더불어민주당	의 장
	해남-가	김 병 덕	더불어민주당	부 의 장
	해남-다	김 석 순	더불어민주당	의회운영위원회 위원장
	해남-가	김 종 숙	더불어민주당	총무위원회 위원장
	해남-가	이 정 화	민 중 당	산업건설위원회 위원장
	해남-나	서 해 근	민 주 평 화 당	
	해남-나	이 성 욱	더불어민주당	
	해남-다	박 상 정	더불어민주당	
	해남-라	박 종 부	더불어민주당	
	비례대표	민 경 매	더불어민주당	
	비례대표	송 순 례	민 주 평 화 당	



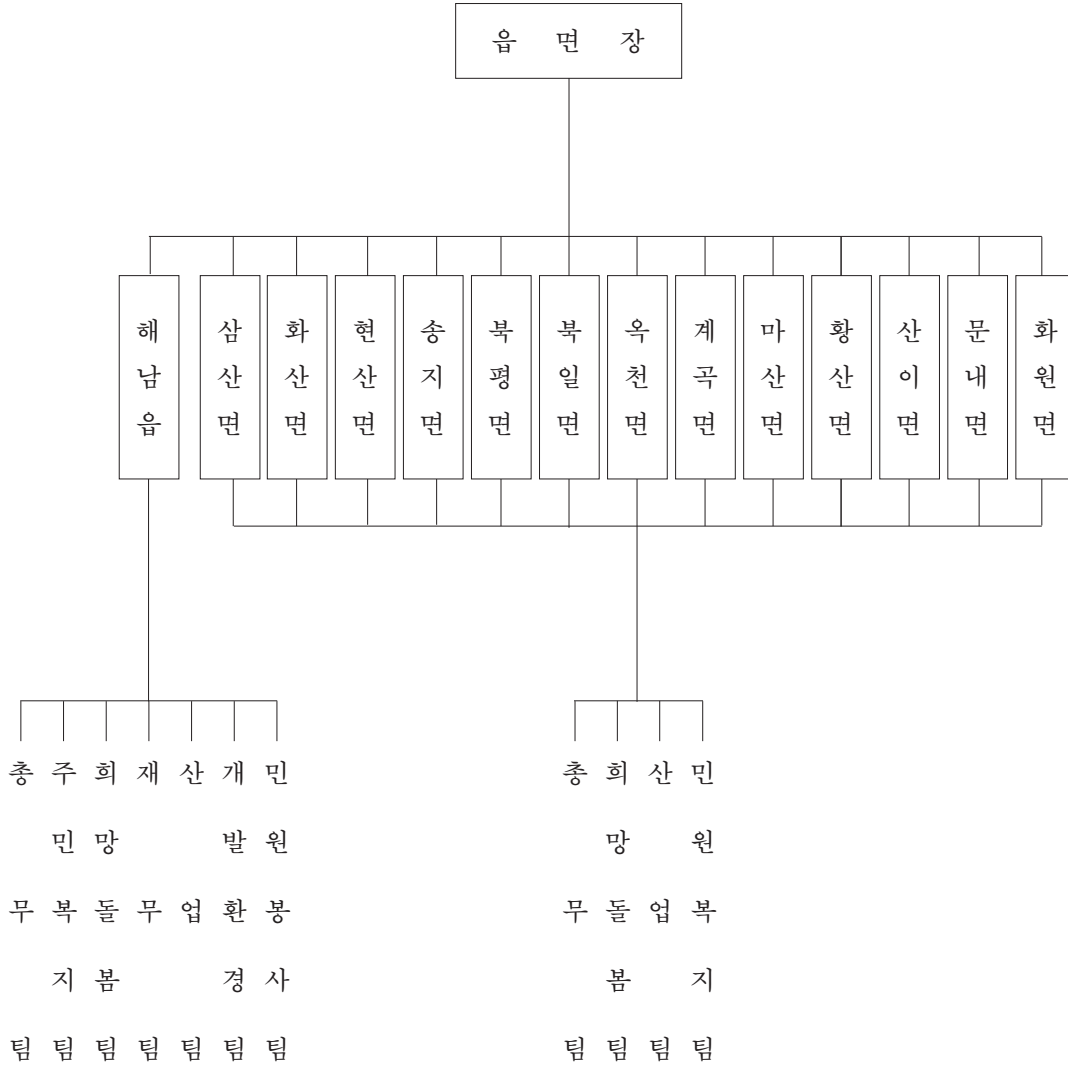
## 12. 군유면 기구표

가. 본청사업소

2019. 12. 31. 현재



나. 읍면기구표





## 14. 행정구역 일람표

읍 면 명	법 정 리 명	행 정 리 명
14	177	514
해 남	18	37
	평 동	평동, 평남, 중앙
	읍 내	읍내
	고 도	고도, 호천
	남 동	남동
	남 외	남외
	성 내	성내, 서성
	수 성	수성1, 수성2
	해 리	해리, 성동
	신 안	신안
	연 동	연동, 남송, 옥동
	안 동	안동
	백 야	오천, 백야, 부흥
	내 사	월교, 기동, 장활, 신리
	부 호	부호
	남 천	온인, 고수, 남천
	용 정	송용, 용정
	구 교	구교, 관동, 학동
	북 평	북평, 길호
삼 산	9	35
	평 활	평활, 신활, 신기, 산림, 나범
	상 가	상가, 중리, 계동
	신 흥	신흥, 향리, 감당, 상금
	창 리	창리, 금산, 용두, 석당
	송 정	송정, 도토, 저산
	봉 학	봉학, 신금, 옹암
	원 진	원진, 목신, 농암, 시등, 수림
	충 리	충리, 신리, 대흥, 화내
	구 립	구림, 장춘, 용전, 매정

읍 면 명	법 정 리 명	행 정 리 명
화 산	15	43
	해 창	해창
	금 풍	명금, 신풋
	연 곡	연곡, 봉저
	율 동	용덕, 율동
	가 좌	가좌, 무학
	관 동	관동, 명성
	월 호	선창, 재동, 호동, 월호
	연 정	연정, 석정
	방 축	마명, 중앙, 석전, 방축, 가장
	부 길	부길, 갑길, 은산, 경도
	송 산	탄동, 송산, 시목, 주천
	석 호	흑석, 좌일, 대지
	안 호	안정, 중정, 송계
	평 호	사포, 평발, 구성, 송평
	삼 마	상마, 중마, 하마
현 산	12	33
	만 안	만안
	구 시	상구시, 하구시
	고 현	고현, 학의
	덕 흥	덕흥, 봉림
	일 평	일평, 탑동, 공북
	읍 호	읍호, 고담
	백 포	백포, 두모, 장동, 경수
	초 호	초호, 신방
	황 산	황산, 분토, 원진, 봉동
	구 산	구산, 금제, 방두
	조 산	조산, 신풋
	월 송	월송, 증산, 시등, 매화, 송촌, 향교

읍 면 명	법 정 리 명	행 정 리 명
송 지	14	42
	산 정 금 강 군 곡 가 차 학 가 우 근 미 야 어 란 소 족 송 호 통 호 마 봉 해 원 서 정	산정1구, 산정2구, 엄남, 미학, 석수 금강, 월강 방치, 군안, 현안, 신정 가차, 송암, 부평, 화내 학가, 신평 우근 미야, 강남, 영평 동현, 내장, 외장, 어란, 어불 소죽, 대죽 송호, 송중, 중리, 땅끝 통호, 사구 마봉, 신흥 해원, 신기, 삼마 서정, 치소, 장춘
북 평	8	22
	남 창 이 진 서 흥 평 암 영 전 오 산 동 해 와 룡	남창, 신기, 차경 이진, 산마 서흥, 신평, 신흥, 묵동 평암, 금산, 안평 영전, 서호, 남전, 남성 오산 동해, 동촌 와룡, 신흥, 용수
북 일	8	20
	만 수 금 당 신 월 홍 촌 운 전 용 일 방 산 내 동	만수 금당, 갈두 신월, 월성, 만월 홍촌, 삼성 운전, 수동, 장전, 장수 용일, 용원, 용운 방산, 신방, 용산 내동, 원동

읍 면 명	법 정 리 명	행 정 리 명
옥 천	14	43
	영 춘	영춘1구, 영춘2구, 송운, 호산
	영 신	영신, 영안
	신 계	신계, 내동, 거오
	신 족	신족, 가곡, 한천, 서원
	팔 산	팔산, 화당, 죽촌
	월 평	월평, 다산
	용 산	용산, 문촌, 용정
	성 산	성산, 만년
	흑 천	흑천, 학동
	청 신	청신, 탑동, 조운
	대 산	대산, 동리
	송 산	송산, 마고, 화촌, 남촌, 향촌
	백 호	백호, 백운, 용심, 가성, 청용
	용 동	용동, 도림, 이목
계 곡	15	31
	성 진	성진, 신성, 무이
	법 곡	법곡, 장산, 용호, 월신
	강 절	강절
	당 산	당산, 신기, 태인
	장 소	장소
	선 진	선진, 신주
	반 계	반계, 대운
	방 춘	방춘, 마고
	덕 정	덕정, 둔주, 월암
	여 수	여수, 용계
	사 정	사정, 신촌, 용지
	가 학	가학
	잠 두	잠두, 만년
	신 평	신평
	황 족	황죽

읍 면 명	법 정 리 명	행 정 리 명
마 산	11	35
	화 내	화내, 안정, 후동
	장 촌	장촌, 남계
	맹 진	맹진, 북창
	송 석	송석, 원덕, 월곡, 월산
	외 호	외호
	산 막	산막
	노 하	노하, 덕인, 원항
	연 구	연구, 지동, 추당, 신당, 당두
	학 의	학의, 오호, 용소, 금자, 육일시
	용 전	용전, 신기, 신덕, 용반, 대상, 고암
	상 등	상등, 장성, 호교
황 산	13	43
	일 신	일신, 이목
	원 호	원호, 교동, 학동
	연 호	연호, 연자, 와등, 청용
	송 호	송호, 병은, 만년
	우 향	우향, 기성
	호 동	호동, 한아, 신흥
	한 자	한자, 산소, 신정, 징의
	남 리	남리, 시등, 관두
	연 당	연당, 덕암
	외 입	외입, 초월, 송청
	부 곡	부곡, 신곡, 소정, 춘정, 성산
	관 춘	관춘, 산동, 신성, 평덕, 성만, 내산
	옥 동	옥동, 옥연, 삼호



읍 면 명	법 정 리 명	행 정 리 명
산 이	13	40
	노 송 금 송 덕 호 예 정 송 천 초 송 진 산 대 진 덕 송 구 성 상 공 부 동 금 호	노송, 건촌 업자, 방축, 시등, 금동, 반송, 대명 덕호, 부흥, 학림, 백동, 해월 예동, 중촌, 동월 송천 외송, 내송, 두목, 비석, 초두 진산, 신정 대진, 원항, 지사, 신농 덕송, 덕곡, 황조 구성 당후, 상공, 유동 부동, 흑두, 신흥 금호, 산두
문 내	12	46
	용 암 석 교 동 외 선 두 학 동 서 상 예 락 난 대 무 고 충 평 고 당 고 평	용암, 원동, 사교, 원문, 신흥, 이목, 신월 석교, 심동, 신창, 일정, 목삼, 삼덕, 송정 동외, 동영, 동내, 남외 선두, 남상, 남하 학동, 삼정, 충무, 명량 서상, 서하, 서외 예락, 동리, 양정, 임하 난대 무고, 외암, 공영, 용정, 증도, 궁항 충평, 신평, 갈우 고당, 고전 고평, 고대

읍 면 명	법 정 리 명	행 정 리 명
화 원	15	44
	청 용	상리, 중리, 하리, 신주광
	금 평	평리, 절골
	신 덕	신평, 사동
	영 호	구지, 장재, 저상, 별암
	마 산	마천, 월산
	구 립	구립, 억수, 섬동
	월 호	당포, 월하, 수동
	매 월	부동, 양화, 매계, 월래
	후 산	후포, 온덕, 송촌, 가마, 질마
	인 지	인지, 장수
	주 광	주광
	화 봉	화봉, 초동
	산 호	신평, 온수, 산촌, 산수, 학상, 석호
	장 춘	장평, 이목
	성 산	척북, 가랍



## 16. 읍면간 이정표

읍면간															
해 남	해 남														
삼 산	6.2	삼 산													
화 산	12.3	11.7	화 산												
현 산	14.1	11.8	5.8	현 산											
송 지	26.7	24.3	15.7	13.1	송 지										
북 평	25.4	18.2	16.6	11.1	19.8	북 평									
북 일	15.6	10.4	20.1	18.9	21.5	8.1	북 일								
옥 천	4.9	10.2	17.5	20.4	33.8	22.5	14.5	옥 천							
계 곡	15.2	18.7	26.7	29.0	42.4	39.0	24.7	10.3	계 곡						
마 산	8.5	14.7	20.7	22.6	36.1	32.7	24.8	13.4	9.9	마 산					
황 산	17.3	22.2	15.7	22.1	31.6	32.2	33.2	24.3	24.6	16.0	황 산				
산 이	17.2	22.7	26.2	30.3	42.1	40.4	32.8	23.6	22.9	13.2	11.4	산 이			
문 내	29.8	34.7	27.6	34.0	43.5	44.1	44.8	35.6	37.1	27.3	12.6	24.1	문 내		
화 원	35.9	40.8	33.7	40.1	49.3	50.2	50.9	40.0	43.0	33.2	18.4	20.0	9.5	화 원	

## 17. 계량단위 환산표

## 길이(Length)

미터법 Meter units			야아드 및 파운드법 British or U.S.units				척관법 Korean units			
센티미터 Centimeter	미터 Meter	킬로미터 Kilometer	인치 Inch	피트 Feet	야아드 Yard	마일 Mile	척 Cheok	간 Gan	정 Jeong	리 Ri
1	0.01	0.00001	0.3937	0.0328	0.0109	0.000006	0.033	0.0055	0.00009	...
100	1	0.001	39.37	3.2808	1.0936	0.00062	3.3	0.55	0.00917	0.00025
100,000	1,000	1	39,370.7	3,280.8	1,093.6	0.62137	3,300	550	9.1666	0.25463
2.54	0.0254	0.000025	1	0.0833	0.0278	0.000015	0.0838	0.0140	0.0002	...
30.48	0.3048	0.000304	12	1	0.3333	0.00019	1.0058	0.1676	0.0028	...
91.44	0.9144	0.000914	36	3	1	0.0006	3.0175	0.5029	0.0083	0.0002
160.930	1,609.3	1.6093	63,360	5,280	1,760	1	5,310.8	885.12	14.752	0.4098
30,303	0.303	0.000303	1,193	0.9942	0.3314	0.00019	1	0.1667	0.0028	0.00008
181,818	1.818	0.001818	71,582	5.965	1.9884	0.0011	6	1	0.0167	0.0005
10,909	109.091	0.10909	42,294.9	357.91	119.304	0.0678	260	60	1	0.0278
392,727	3,927.27	3.92727	154,620	12,885	4,295	2.4403	12,960	21,960	36	1

## 면적(Area)

미터법 Meter units				야아드 및 파운드법 British or U.S.units			척관법 Korean units			
평방미터 Squaremeter	아아르 Are	헥타아르 Hectare	평방킬로미터 Sq.kilometer	평방피트 Sq.feet	평방야아드 Sq.yard	에이커 Acre	평방척 Sp.cheok	평 Pyeong	단보(반) Danbo(ban)	장보 Jeongbo
1	0.01	0.0001	0.000001	10.764	1.1958	0.000247	10.89	0.3025	0.001008	0.0001
100	1	0.01	0.0001	1,076.4	119.58	0.024711	1,089	30.25	0.10083	0.01008
100,000	100	1	0.01	107,640	11,958	2.4711	108,900	3,025	10.083	1.0083
1,000,000	10,000	100	1	10,764,000	1,195,800	247.11	10,890,000	302,500	1,008.3	100.83
0.092903	0.000929	0.000009	...	1	0.1111	0.000022	1.0117	0.0281	0.000093	0.000009
0.83613	0.008361	0.000084	...	9	1	0.000207	9.1055	0.25293	0.000843	0.000084
4,046.8	40.468	0.40468	0.004047	43,560	4,840	1	44,071.2	1,224.2	4.0806	0.40806
0.091827	0.000918	0.000009	...	0.98841	0.10982	...	1	0.02778	0.000092	0.000009
3.3058	0.033058	0.000331	0.000003	35.583	3.9537	0.000817	36	1	0.003333	0.000333
991.74	9.9174	0.099174	0.000992	10,674.9	1,186.1	0.24506	10,800	300	1	0.1
9,917.4	99.174	0.99174	0.00992	106,749	11,861	2.4506	108,000	3,000	10	1

## 부피(Capacity)

미 터 법 Meter units			야아드 및 파운드법 British or U.S.units						척 관 법 Korean units			
밀리리터 Milliliter	리 터 Liter	킬로미터 Kilometer	입방인치 Cub.inches	입방피트 Cub.feet	입방야아드 Cub.yard	미(붓)셸 Bushel	(미)액체파인트 U.S.point	(미)액체갈론 U.S.gallon	홉 Hob	승 Seung	두 Du	석 Seok
1	0.001	0.000001	0.061024	0.000035	0.000001	0.000028	0.002113	0.000264	0.005543	0.000554	0.000055	0.000005
1,000	1	0.001	61.027	0.035315	0.001308	0.028378	2.113423	0.264177	5.5435	0.55435	0.055435	0.005543
1,000,000	1,000	1	61.024	35.315	1.30796	28.278	2.113.42	264.117	5543.5	554.35	55.435	5.5435
16,387	0.01638	0.000016	1	0.000578	0.000021	0.000465	0.000034	0.004329	0.0908	0.00908	0.000908	0.0000908
28,316.8	28.317	0.02831	1.728	1	0.03704	0.8036	53.85996	7.48051	15.98	15.698	1.5696	0.156980
764,529.8	764.511	0.76453	46.656	27	1	21.7013	0.001631	201.97	4,238.09	423.809	42.380	4.2380
35,233.32	35.2382	0.035238	2,150.42	1.244	0.04608	1	74.4768	9.3096	195.346	19.5346	1.9534	0.19534
473.18	0.47318	0.000473	28.875	0.01671	0.000619	0.013427	1	0.125	2.623	0.2623	0.0262	0.00262
3,785.4	3.7854	0.00378	321	0.13368	0.004951	0.10472	8	1	20.984	2.0984	0.20984	0.02098
180.39	0.18039	0.000180	11.08	0.00637	0.000235	0.005119	0.38123	0.04765	1	0.1	0.01	0.001
1,803.9	1.8039	0.00180	110.08	0.0637	0.002359	0.05119	3.8123	0.4765	10	1	0.1	0.01
18.039	18.039	0.0183	1,100.8	0.637037	0.023594	0.5119	38.123	4.7654	100	10	1	0.1
180.390	180.39	0.18039	11.008	6.37037	0.23594	5.119	381.23	47.654	1,000	100	10	1

## 무게(Weight)

미 터 법 Meter units			야아드 및 파운드법 British or U.S.units					척 관 법 Korean units		
그 램 Gramme	킬로그램 Kilogramme	톤 Ton	그레이н Grain	온 스 Ounce	파운드 Pound	미 톤 Shortton	영 톤 Longton	돈 Don	근 Geun	관 Gwan
1	0.001	0.000001	15.432	0.03527	0.0022	0.000001	...	0.29999	0.00166	0.000266
1,000	1	0.001	15.432	35.273	2.20459	0.0011	0.00098	266.666	1.66666	0.26666
1,000,000	1,000	1	...	35.273	2,204.59	1.1023	0.98421	266,666.6	1,666.66	2,666.66
0.664798	0.000064	...	1	0.002285	0.000243	...	...	0.01728	0.00108	0.000017
28.3495	0.02835	0.000028	437.5	1	0.0625	0.000031	0.000027	7.56	0.04725	0.00756
453.592	0.45359	0.000454	2.000	16	1	0.000504	0.00045	120.96	0.756	0.12096
907.180	907.18	0.90718	...	32.000	2.000	1	0.8929	241.915	1,511.968	241.915
1,016.050	1,016.05	1.01605	...	35.840	2.240	1.12	1	270.944	1,693.4	270.95
375	0.00375	0.000004	57.872	0.1323	0.00827	...	...	1	0.00625	0.001
600	0.6	0.0006	259.556	21.1647	1.32279	0.000661	0.00059	160	1	0.16
3,750	3.75	0.00375	57.872	132.28	8.2672	0.00413	0.00369	1000	6.25	1

# 한반도의 시작 평강해남 관광 新8경

평강 해남은 천혜의 자연경관, 풍부한 문화유산을 활용하여  
다양한 생태 문화체험 프로그램을 개발하고 있습니다.



## 연봉녹우(蓮峯綠雨)

녹우당과 천연기념물 및  
국보·보물등의 유물

해남읍 연동리에 위치한 600년 전통의  
해남 윤씨 어초은공파 종택인 녹우당은  
덕음산을 뒤로 우리나라 최고의 명당자리  
중의 하나로 알려진 곳이다. 현재 이곳  
에는 500년 이상의 역사가 깃든 은행  
나무와 천연기념물인 비자림, 고산  
윤선도와 공재 윤두서의 문학작품과  
미술품들이 보존된 고산유물전시관 등이  
있다.



## 두륜연사(頭輪煙寺)

두륜산 일대경관,  
운무에 쌓인 일지암 등

구곡구유의 아름다운 산길을 자랑하는  
두륜산은 4km에 달하는 장춘숲길과  
천년고찰 대흥사를 품고 있다. 봄이면  
춘백으로, 여름이면 울창한 수림이,  
가을이면 고운 단풍으로 사시사철 색  
다른 정취를 전해준다. 천년고찰 대흥  
사로 더 유명한 이곳은 서산대사를  
모신 표충사와 초의선사의 일지암 등  
명승들의 발자취로 가득한 곳이다.



# 한반도의 시작 땅끝해남 관광 新8경

땅끝 해남은 천혜의 자연경관, 풍부한 문화유산을 활용하여 다양한 생태 문화체험 프로그램을 개발하고 있습니다.



## 고천후조(庫千候鳥)

### 고천암의 철새

갈대 군락지로 유명한 고천암은 가창오리의 천국이다. 가창오리를 비롯한 조류 54종, 수금류 33종, 맹금류 5종 등이 발견된 전국 최대의 철새서식지이기도 한 이곳은 각종 영화와 드라마 촬영지로 각광을 받고 있다. 해질녘과 동틀 무렵에 나타나는 가창오리의 군무는 신비스러움을 자아낸다.



## 명량노도(鳴梁怒濤)

### 울돌목에 스며있는 충무공의 호국정신

울돌목은 좁은 해협과 빠른 급류가 흘러 조류의 변화가 심한 곳이다. 13척의 배로 133척의 왜선을 격파하고 임진왜란 7년 전쟁을 종식시킨 명량대첩을 기념하는 명량대첩축제가 열리며, 유네스코 지정 세계무형유산이자 한국의 대표적 부녀자놀이인 우수영 강강술래가 전승되고 있다.



# 한반도의 시작 땅끝해남 관광 新8경

땅끝 해남은 천혜의 자연경관, 풍부한 문화유산을 활용하여  
다양한 생태 문화체험 프로그램을 개발하고 있습니다.



## 우항괴룡(牛項怪龍)

우항리 공룡발자국파라 배우는  
지구의 역사

우항리 퇴적층은 중생대 백악기 시대에  
형성된 것으로 약 5km의 해안에 연속  
적인 수평 층리가 잘 발달된 정교한 퇴  
적층 군을 형성하고 있다.

세계유일의 정교한 대형 용각류 공룡발  
자국 화석과 세계 최대 발 크기의 발자  
국 개수를 가지고 있는 익룡 발자국 화  
석, 세계에서 가장 오래된 물갈퀴새발  
자국 화석 등 세계적 학술가치를 지닌  
고생물화석지이다.



## 육단조범(陸端眺帆)

땅끝과 송호 · 사구미 해변  
및 바다정치

대한민국의 최남단, 대륙의 시발점이다.  
땅끝에는 현재 약40(39.5)m 높이의  
전망대가 서있다. 전망대에서는 서·  
남해의 바다를 한눈에 감상할 수 있으며,  
첩첩산중의 달마산, 드넓게 펼쳐진  
양식장들을 오가는 어선 등 한 폭의 바다  
그림이 한 눈에 보인다. 이곳은 전국에서  
유일하게 일출과 일몰을 볼 수 있는 곳으로  
매해 연말에 많은 인파가 모인다.

# 한반도의 시작 땅끝해남 관광 新8경


땅끝 해남은 천혜의 자연경관, 풍부한 문화유산을 활용하여  
다양한 생태 문화체험 프로그램을 개발하고 있습니다.



## 달마도솔(達摩兜率)

신비로운 달마산과 도솔암,  
천년고찰 미황사

달마산은 땅끝기맥의 맥을 이어온 산으로 남도의 금강산이라고 불릴만큼 암봉의 경치가 매우 뛰어나다. 달마산 자락에 자리한 천년고찰 미황사와 도솔암은 주변경관과 어우러진 모습이 절묘하고 석양 무렵의 낙조가 아름답다. 18km의 달마산 둘레길 '달마고도'가 남도명품길로 조성되어 여행객들의 발길이 이어지고 있다.



## 주광낙조(周光落照)

오시아노 관광단지,  
매월리 해변경관 낙조

화원 주광리 일대의 해변 일몰이 특히 아름답다. 또한 매월리에 이르는 굽이 굽이 해변은 하나같이 절경이어서 어디에서도 아름다운 바다의 경치와 일몰을 즐길 수 있다.

해남군청 직영  
땅끝해남 농수산물 종합쇼핑몰

해남미소

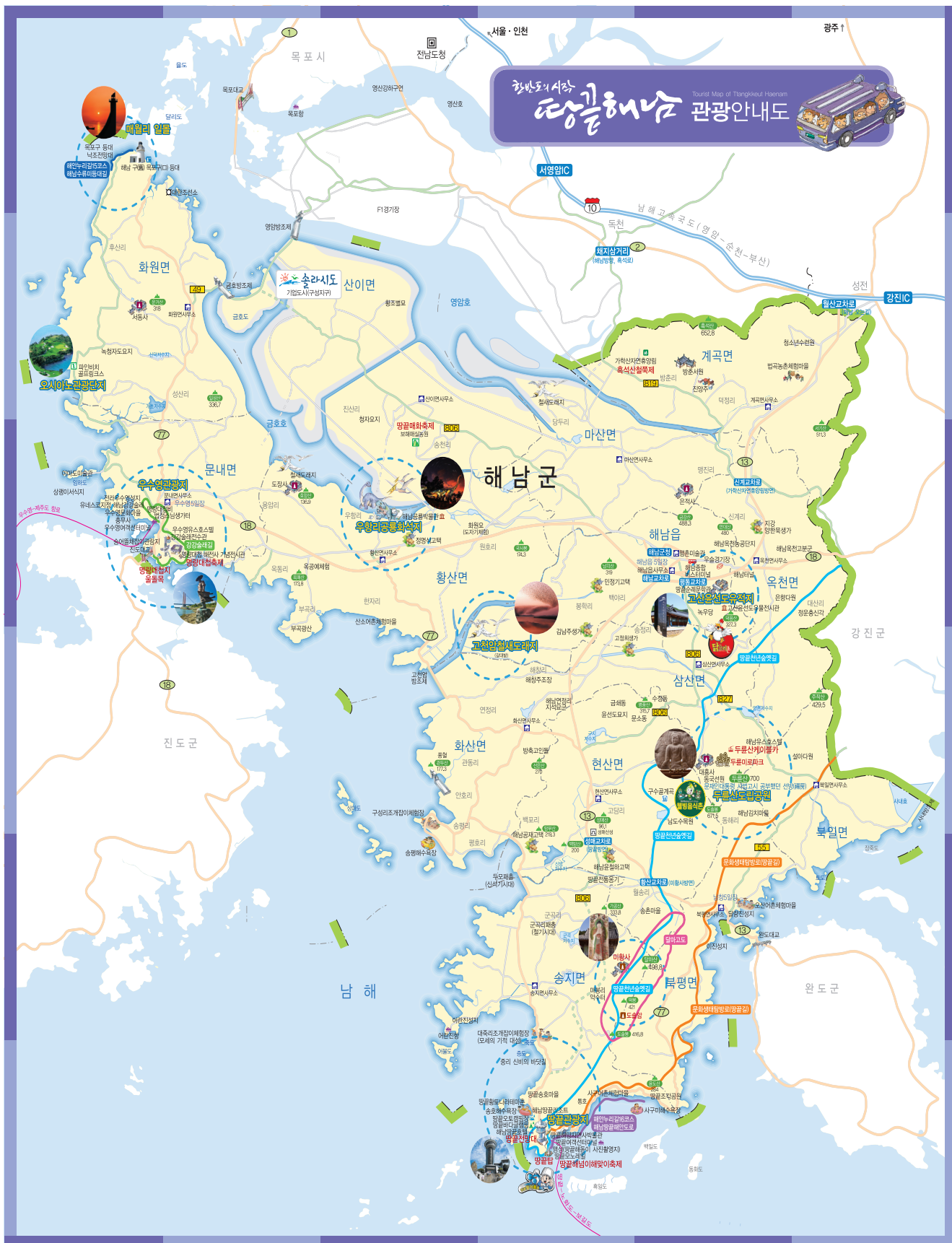


“  
해남의  
건강먹거리를  
선물하세요  
”

해남미소 061-537-1472(일사천리) 무료전화 080-859-1100

[www.해남미소.한국](http://www.해남미소.한국) | [www.hnmiso.com](http://www.hnmiso.com)





## 제59회 해남통계연보

발행인 해 남 군 수  
편집인 해남군 총무과  
발행일 2020년 3월  
연락처 전남 해남군 해남읍 군청길 4  
전화 : (061) 530-5238  
FAX : (061) 530-5579  
<http://www.haenam.go.kr>  
인쇄처 땅끝문화 061) 534-3086

---

