

附

録

XVI. 부 록

259

1. 국 보

지정 번호	명 칭	원 수	소유 자	소 재 지
240	윤두서 자화상	1	윤영선	해남군 해남읍 연동리 82

2. 사 적 및 명 승

지정 번호	명 칭	소 재 지
사 적 167	해남윤씨 녹우당	해남군 해남읍 연동리 82
" 310	진산청자 도요지	" 산이면 진산리 136 외 10 필
명 승 4	해남 대둔산	" 삼산면 구림리 산 8 의 1 외 4 필

3. 보 물

지정 번호	명 칭	원 수	소유 자	소 재 지
48	대홍사북미륵암마애여래좌상	1 좌	대 홍 사	해남군 삼산면 구림리 8 - 1
88	대 홍 사 동 종	1 구	"	" " " 799
301	대 홍 사 북 미 륵 암 3 층 석 탑	1 기	"	" " " 8 - 1
320	대 홍 사 용 진 전 3 층 석 탑	1 기	"	" " " 799
481	해 남 윤 씨 가 전 고 화 첩	1	윤 영 선	" 해남읍 연동리 82
482	윤고산수적및 관계 문서	1	"	" " "
483	지 정 14 년 노 비 문 권	1 책	"	" " "
503	명 랑 대 첩 비	1 기	이충무공 유적보존회	" 문내면 학동리 286 의 7

4. 천 연 기 념 물

지정 번호	명 칭	소 재 지
173	대 둔 산 왕 벚 나 무 자 생 지	해남군 삼산면 구림리 산 24 의 1 외 1 필
210	해 남 방 축 리 의 백 로 및 왜 가 리 도 래 지	" 화산면 방축리 137 외 4 필
241	해 남 연 동 리 의 비 자 나 무 숲	" 해남읍 연동리 산 27 - 1

5. 민 속 자 료

지정번호	종 별	명 칭	수 량	소 재 지
153	고 택 (古 宅)	해남 윤탁 가옥	1 동	해남군 현산면 초호리

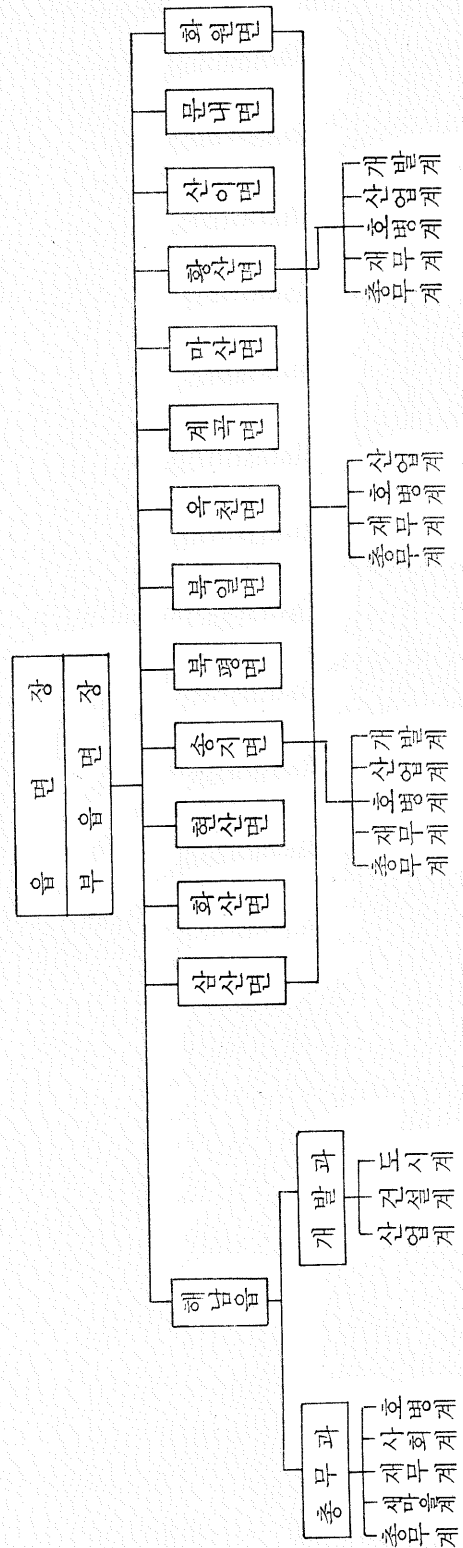
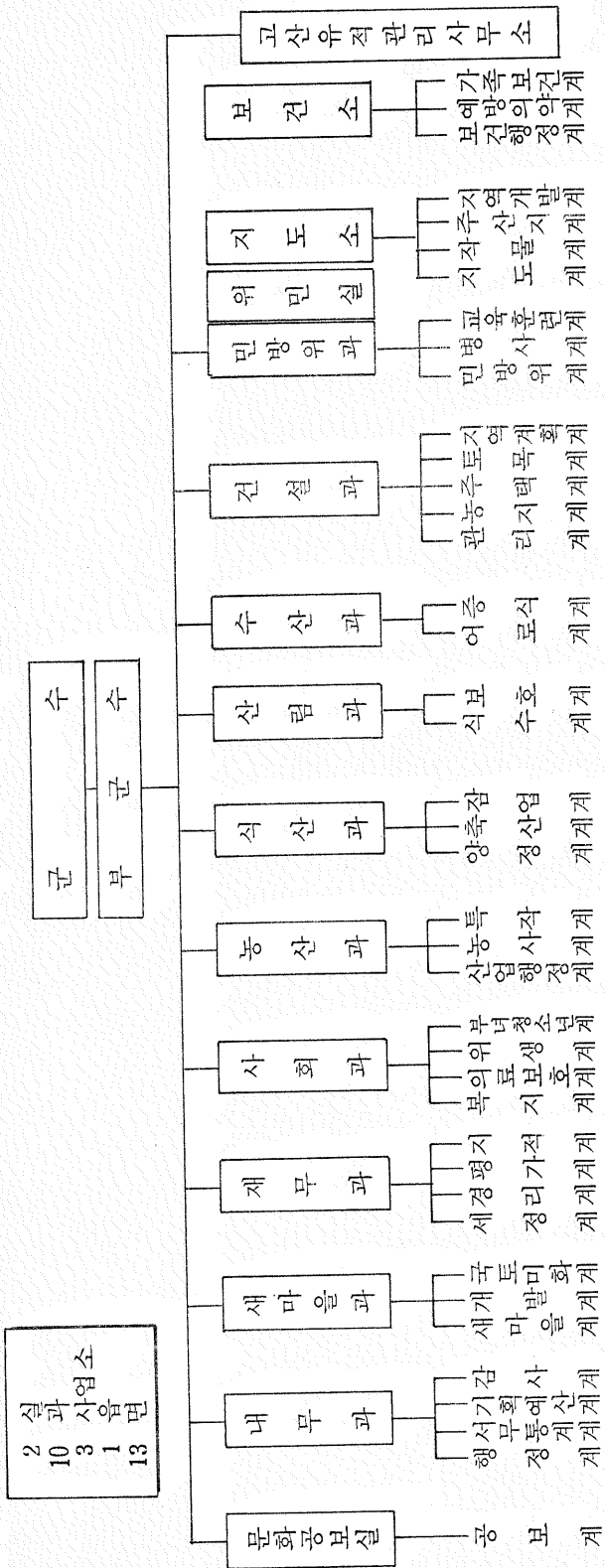
6. 무 형 문 화 재

지정번호	명 칭	보 유 자				
		주 소	성 명	성 별	생 년 월 일	보유종별
8	강강술래	해남군 문내면 동외리 919	김길임	여	1927.9.20	창

7. 지 방 문 화 재

지정번호	종 별	명 칭	수 량	소 재 지
48	유형문화재	대 홍사 천불전	1 동	해남군 삼산면 구림리 799
52	"	대 홍사 천불상	1,000구	" " "
57	"	대 홍사 서산대사 부도	1 기	" " " 8-1
79	"	미황사 대웅전	1 동	" 송지면 서정리산 247
86	"	은적사 철조비로 사나좌상	1 기	" 마산면 장춘리산 44-3
93	"	대홍사 용화당	1 동	" 삼산면 구림리 799
94	"	대홍사 대광명전	1 동	" " "
145	"	미황사 웅진당	1 동	" 송지면 서정리산 247
19	기 념 물	표 충 사	일 원	" " 구림리산 16
76	"	정운 충신각		" 옥천면 대산리산 54
85	"	해남 용운리 장구봉고분	일 원	" 북일면 용운리산 1008-1
86	"	해남 월송리 조산고분	일 원	" 현산면 월송리산 387-1
94	"	해남 수성송	1	" 해남읍 성내리 4
102	"	해남 신월리 방대형고분	일 원	" 북일면 신월리
115	"	" 방축리 지석묘군	6 필	" 화산면 은산리
20	무형문화재	" 우수영 부녀농요(박양애)		" 문내면 동외리
77	문화재자료	향교 대성전	1 동	" " 수성리
78	"	대홍사 일원		" 삼산면 구림리
7	민 속 자 료	해남 정명식 가옥	1 동	" 황산면 우항리 291

7. 군 기 구 표



8. 역 대 군 수 명 단

역 대	성 명	취 임		이 임		재 직	본 적
		년 월 일	전 직	년 월 일	전 출 지		
1	정 명 섭	46. 1. 3		47. 2.28	화 순	1년 1월	전남 나주
2	김 영 하	47. 3. 1		47. 5.31	도 교 위	3	" 장성
3	김 경 배	47. 6. 1	보 성	48. 3.31	의 원 면 직	10	" (미상)
4	김 삼 수	48. 4. 1	화 순	49. 7.31	나 주	1년	경남 고성
5	유 수 현	49. 8. 1	구 례	52 .2.20	도 지 방 과	2년 7월	전남 강진
6	신 지 우	52. 2.21	고 흥	52.10. 1	목 포 공 고	7월	" 고흥
7	임 영 순	52. 1. 2	구 례	54. 3.16	광 양	1년 6월	" 무안
8	황 도 익	54. 3.17	장 흥	55. 8. 3	나 주	1년 5월	" 보성
9	오 세 찬	55. 8. 4	도	57. 4. 1	나 주	1년 8월	" 무안
10	장 숙 현	57. 4. 2	보 성	60. 5.22	고 흥	3년 2월	" 여수
11	박 종 효	60. 5.23	무 안	60.10.29	의 원 면 직	5월	" 광산
12	정 영 래	60.10.30		61. 6.15	의 원 면 직	8월	" (미상)
13	배 석 윤	61. 6.16		61.11.19	고 흥	5월	" 무안
14	송 돈 호	61.11.20		62. 4.16	도 양 정 과	8월	" 담양
15	정 영 배	62. 4.17	강 진	64. 4.12	여 수	2년	" 고흥
16	박 원 근	64. 4.13	나 주	66. 2.11	무 안	1년 10월	" 완도
17	김 정 동	66. 2.12	도 지 방 과	67,12.14	영 암	1년 10월	" 광주
18	이 준 호	67.12.15	곡 성	70. 3. 4	여 천	2년 3월	" 구례
19	김 성 열	70. 3. 5	완 도	71. 8.20	화 순	1년 6월	" 광주
20	남 만 우	71. 8.21	고 흥	73. 2. 6	도 수 산 국	1년 6월	" 해남
21	박 관 주	73. 2. 7	신 안	74. 8. 4	순 천	1년 7월	" 보성
22	고 광 수	74. 8. 5	장 흥	75.12.29	나 주	1년 5월	" 나주
23	이 용 기	75.12.30	강 진	77. 2.16	도 상 공 국	1년 2월	" 보성
24	김 석 곤	77. 2.17	담 양	79. 5. 4	도민방위국	2년 6월	" 화순
25	이 현 호	79. 5. 5	장 흥	80. 8.10	"	1년 4월	" 장흥
26	오 경 석	80. 8.11	곡 성	82. 4.11	고 흥	1년 8월	" 나주
27	신 채 우	82. 4.12	도상공국장	83.12.26	도 농 정 국	1년 9월	" 광주
28	안 흥 식	83.12.27	광 양	85. 3.10	도 식 산 국	2년 2월	" 나주
29	유 민 봉	85. 3.11	화 순	88. 6.10	고 흥	3년 3월	" 무안
30	정 원 강	88. 6.11	광 양				함평

9. 역 대 부 군 수 명 단

역 대	성 명	취 입		이 입		재 직 기간	본 적
		년 월 일	전 입 지	년 월 일	전 출 지		
1	홍 언 기	75. 1. 9	도 어 정 과	75. 9.24	담 양	9 월	전남 담양
2	허 용	75. 9.25	여 수 시	75.12.26	퇴 직	3 월	" 순천
3	박 선 배	75.12.31	목 포 시	77. 3. 8	여 출	1 년 3 월	" 진도
4	유 돈	77. 3. 9	순 천 시	80. 8. 5	고 흥	2 년 5 월	" 구례
5	문 병 갑	80. 8. 5	무 안 군	80.12.13	여 수 시	4 월	" 승주
6	백 중 철	80.12.17	도민방위과	81. 4. 9	도 어 정 과	4 월	" 나주
7	박 정 채	81. 4.18	진 도 군	82.10.10	퇴 직	1 년 6 월	" 목포
8	오 병 남	82.11. 5	담 양 군	85. 4. 9	도 어 정 과	2 년 5 월	" 광주
9	임 옥 수	85. 4.10	완 도 군	87.12.31	광 양	2 년 8 월	" 보성
10	박 서 순	88. 1. 1	광 산 군				" 해남

10. 군 간 부 명 단

직 위	직 명	성 명	취입년월일	생 년 월 일	본 적
문화공보실장	지방행정사무관	서 용 대	86.11.22	36.10. 6	전남 강진
내 무 과 장	지방행정사무관	윤 상 열	86.11.22	35. 4. 7	" 해남
새 마을 과 장	지방행정사무관	홍 표	84. 8.17	38. 1.25	" 해남
재 무 과 장	지방행정사무관	윤 칠 하	86.11.22	31. 7.24	" 해남
사 회 과 장	지방행정사무관	라 중 식	86.11.22	37.12.14	" 강진
농 산 과 장	지방농림기좌	송 성 식	83. 5.13	33.12. 5	" 화순
산 림 과 장	지방농림기좌	임 형 록	83. 8.10	29.11.15	" 해남
식 산 과 장	지방행정사무관	김 문 준	86.11.22	36. 7.15	" 진도
수 산 과 장	지방수산기좌	김 중 범	84. 8.17	40.11. 2	" 무안
건 설 과 장	지방토목기좌	신 영 술	86.11.13	41. 2.15	" 광주
민 방 위 과 장	지방행정사무관	이 호 택	86.11.22	41. 4. 5	" 해남
농촌지도소장	농 촌 지 도 관	이 한 상	82. 5. 6	35. 6.25	" 광주
보 건 소 장	지방보건기좌	김 경 재	86. 3.29	33.10.16	" 강진

11. 읍 면 장 명 단

직 위	성 명	취임년월일	생년월일	본 적
해 남 읍 장	성 준 호	84. 5.28	33. 1.18	전 남 해 남 읍
삼 산 면 장	이 원 식	81. 2.16	29.12.20	" 삼 산 면
화 산 면 장	강 중 구	87. 6.30	41. 4. 8	" 화 산 면
현 산 면 장	이 춘 식	87. 9.10	39. 7.24	" 현 산 면
송 지 면 장	박 준 상	87.10. 6	34. 2.21	" 송 지 면
북 평 면 장	강 경 천	86.12.29	34.12. 4	" 북 평 면
북 일 면 장	김 용 암	83. 2.25	36.11.20	" 북 일 면
옥 천 면 장	송 기 천	86. 1.30	34.10. 3	" 옥 천 면
계 곡 면 장	이 형 운	85.12.28	34.10.14	" 계 곡 면
마 산 면 장	이 현 구	80. 7.21	34. 6.20	" 마 산 면
황 산 면 장	정 현 수	78. 8. 4	33. 1.18	" 황 산 면
산 이 면 장	박 종 만	77.12.20	38. 6. 7	" 산 이 면
문 내 면 장	부 기 천	87. 4.13	45. 6.10	" 문 내 면
화 원 면 장	천 동 규	86.10. 6	38. 3.11	" 화 원 면

12. 행정 구역 일람표

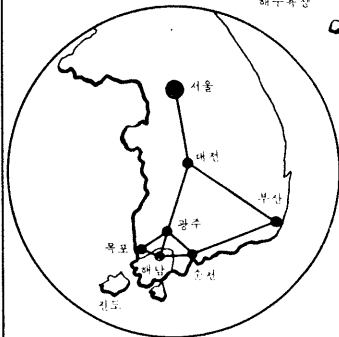
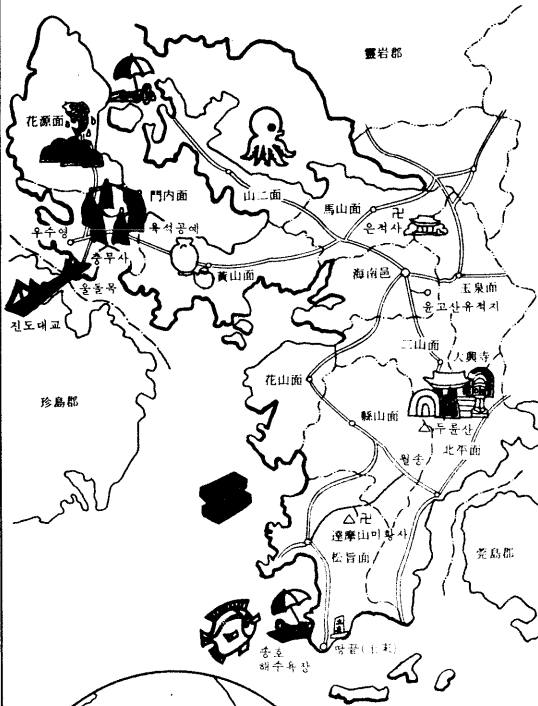
군 명	읍면 별	리	별
해 남	해 남	평동, 고도, 읍내, 남동, 남외, 성내, 수성, 해리, 신안, 연동, 안동, 백야, 내사, 부호, 남천, 용정, 구교, 북평 (18)	
	삼 산	평활, 상가, 신흥, 창, 송정, 봉학, 원진, 충, 구림 (9)	
	화 산	해창, 금풍, 연곡, 울동, 가좌, 관동, 월호, 연정, 방축, 부길, 송산, 석호, 안호, 평호, 삼마 (15)	
	현 산	만안, 구시, 고현, 덕흥, 일평, 읍호, 백포, 초호, 황산, 구산, 조산, 월송 (12)	
	송 지	산정, 금강, 군곡, 가차, 학가, 우근, 미야, 동현, 어란, 소죽, 송호, 통호, 마봉, 해원, 서정 (15)	
	북 평	남창, 이진, 서흥, 평암, 영전, 오산, 동해, 와룡 (8)	
	북 일	만수, 금당, 신월, 흥촌, 운전, 용일, 방산, 내동 (8)	
	옥 천	영춘, 영신, 신계, 신죽, 팔산, 월평, 용산, 성산, 흑천, 청신, 대산, 송산, 백호, 용동, 봉황 (15)	
	계 곡	성진, 법곡, 강절, 당산, 장소, 성진, 반계, 방춘, 덕정, 여수, 사정, 가학, 잠두, 신평, 황죽 (15)	
	마 산	화내, 장촌, 맹진, 송석, 외호, 산막, 노하, 연구, 학의, 용천, 상등 (11)	
	황 산	일신, 원호, 연호, 송호, 우항, 호동, 한자, 남리, 연당, 외입, 부곡, 관춘, 옥동 (13)	
	산 이	노송, 금송, 덕호, 예정, 송천, 초송, 진산, 대진, 덕송, 구성, 상공, 부동, 금호 (13)	
문 내	문 내	용암, 석교, 동외, 선두, 서상, 학동, 예락, 난대, 무고, 충평, 고당, 고평 (12)	
	화 원	청용, 금평, 신평, 영호, 마산, 구림, 월호, 매월, 후산, 인지, 주광, 화봉, 산호, 장춘, 성산 (15)	

13. 시 군 간 이 정 표

시군별	광주	목포	여수	순천	광산	담양	곡성	구례	광양	고흥	보성	화순	장흥	강진	해남	영암	무안	나주	합평	영광	장성	완도	진도
광주	79.8																						
목포	130.2	178.1																					
여수	90.0	137.9	40.2																				
순천	11.4	68.9	141.6	101.4																			
광산	22.3	102.1	125.3	85.1	33.2																		
담양	50.5	130.4	94.5	54.3	62.0	37.6																	
곡성	78.9	158.7	77.7	37.4	90.3	65.9	28.2																
구례	94.9	149.6	49.0	11.7	106.3	90.0	59.2	42.4															
광양	108.4	142.2	98.2	57.9	119.8	119.5	100.5	93.5	69.6														
고흥	60.3	85.9	92.2	51.9	67.6	82.6	81.6	87.5	63.6	56.2	보성												
보성	12.8	90.1	117.4	77.1	24.2	35.1	63.5	77.9	82.0	95.5	47.4	화순											
화순	71.6	60.8	117.3	77.1	70.8	93.9	106.7	112.6	88.8	81.4	25.1	62.1	장흥										
장흥	76.2	45.7	133.2	93.0	69.2	98.6	122.7	128.5	104.7	97.3	41.0	78.0	15.9	강진									
강진	91.6	50.9	154.5	114.3	84.5	113.9	143.9	149.8	126.0	118.6	62.3	99.3	37.2	21.2	해남								
해남	50.4	37.5	147.3	107.1	43.3	72.7	101.0	129.3	118.8	111.4	55.1	59.4	30.0	25.8	41.2	영암							
영암	53.7	26.0	175.1	134.9	44.5	77.8	106.1	134.4	147.8	146.9	92.8	64.0	77.9	76.3	77.0	50.4	무안						
무안	26.7	53.1	148.1	106.2	15.8	49.0	77.3	105.6	119.0	118.1	64.0	36.9	55.0	53.4	68.7	27.5	27.0	나주					
나주	50.7	37.9	173.5	131.5	39.3	67.1	101.3	129.6	145.7	145.2	91.1	62.3	76.2	74.6	88.9	48.8	11.8	25.3	합평				
합평	48.4	64.8	178.7	138.4	37.0	57.5	95.1	123.4	143.4	156.8	108.7	61.3	96.2	94.6	109.9	68.7	38.7	41.2	26.9	영광			
영광	23.6	82.2	153.9	113.6	22.0	24.3	61.9	90.2	118.5	132.0	83.9	36.5	92.8	91.3	106.6	66.4	56.1	37.8	44.3	34.6	장성		
장성	131.7	96.3	188.7	148.4	124.7	154.0	178.1	183.9	160.2	152.8	96.5	133.5	71.4	55.4	46.4	81.3	123.5	108.9	130.1	150.1	146.9	완도	
완도	132.1	90.3	195.0	154.8	125.0	154.4	184.5	190.3	166.5	159.1	102.8	139.8	77.7	61.7	40.4	81.7	117.5	109.2	129.4	150.4	147.1	86.9	진도

자료 : 도로과 (도 통계년보 발췌)

해남군 관광안내



서울→광주 322km
광주→해남 96km
목포→해남 51km
순천→해남 114km

○주요관광지

관 광 지	관 광 자 원	소재지	해남에서 거 리	교 통 편
윤고산 유적지	• 녹우당 (사적 167호) • 비자나무숲 (천연기념물 241호) • 윤고산유물관—수적관계 문서등 보물 3 점 기타유물 2,000여점	해남읍 연동리	2 km (5 분)	• 포장도로 • 시내택시 —수시운행
대흥사	• 두문산 도립공원 • 대웅전—신라진흥왕 5년 (서기 544년) 창건 • 천불전 • 표충사—서산대사 • 일지암—다의 성지 • 서산대사유물관 —탑산사동종외 96점 • 문화재—보물 3 점 • 왕벚나무 (천연기념물 173호)	삼산면 구림리	12km (20분)	• 포장도로 • 직행, 완행 버스 30분 간격 운행 • 택시수시운행
달마산	• 미황사 • 기암괴석 • 웅장한 수림 • 등산코스	송지면 서정리	32km (50분)	• 포장—20km 비포장—6 km • 완행버스 1 일 5 회운행
땅 끝	• 한반도육지부 최남단 • 바다낚시터 • 송호해수욕장 • 다도절경	송지면 갈두리	43km (1 시간)	• 포장—30km 비포장—13km • 버스 —12회운행
우수영	• 진도대교 • 명량해협 (울돌목) • 명량대첩비 (보물 503호) • 충무사 • 강강술래	문내면 하동리	33km (50분)	• 포장도로 • 직행, 완행 버스 20분 간격 운행

땅 끝 (土末)

韓半島 陸地部 最南端 땅끝碑가 松島面 最頭里에 있다.
넓게 펼쳐진 多島群과 奇岩怪石等 自然景觀이 秀麗하고
돛, 산어, 봉장어등 海産物도 많이 난다. 周邊에 松湖海
水浴場이 있고 바다낚시도 잘된다.

북위 : 34도 17분 38초

